

В соответствии со статьей 39.18 Земельного кодекса Российской Федерации администрация Добрянского муниципального района информирует о возможности предоставления следующего земельного участка

№	Местоположение (адрес) и кадастровый номер земельного участка (при наличии)	Площадь (кв.м.)	Вид права	Цель, для которой предоставляется земельный участок
1	Пермский край, Добрянский район, п. Дивья, в северной части кадастрового квартала 59:18:0150101	1520*	собственность	садовые участки, предназначенные для выращивания овощных культур, садовых деревьев и кустарников без использования пестицидов, с правом возведения хозяйственных строений и сооружений, садовых и дачных домов

Лица, заинтересованные в предоставлении земельных участков, вправе подавать заявления о намерении участвовать в аукционе по продаже земельного участка по форме в соответствии с Приложением 3 административного регламента предоставления муниципальной услуги, утвержденного постановлением администрации Добрянского муниципального района от 10.02.2017 №107 (форма прилагается).

Место приема заявлений:

Администрация Добрянского муниципального района Пермского края, адрес: Пермский край, г. Добрянка, ул. Советская, д.14, каб. 305.

Способы подачи заявлений:

- при личном обращении;
- в электронной форме на адрес электронной почты: admdob@perm.ru.

Срок приема заявлений о предоставлении земельных участков в соответствии с информацией № 60/2017 с 10.11.2017 по 09.12.2017 (включительно) с 8-30 до 13-00 и с 13-48 до 17-30 часов, по пятницам до 16-30 часов (кроме выходных и праздничных дней).

Более подробную информацию можно получить в Муниципальном казенном учреждении «Добрянский городской информационный центр» по адресу: ул. 8 Марта,13, с 8-30 до 13-00 и с 13-48 до 17-30 часов, тел. 8-34265-26952.

* Площадь земельного участка в соответствии со схемой расположения земельного участка.

Утверждена

от _____ № _____




СХЕМА расположения земельного участка или земельных участков
на кадастровом плане территории

Условный номер земельного участка -		
Площадь земельного участка 1520 кв.м.		
Обозначение характерных точек границ	Координаты, м	
	X	Y
1	2	3
1	549 296,38	2 253 038,71
2	549 276,39	2 253 084,37
3	549 248,92	2 253 073,20
4	549 275,98	2 253 020,58
1	549 296,38	2 253 038,71

Система координат МСК-59 Масштаб 1:1500



Условные обозначения:

-  - границы проектируемого земельного участка
-  - границы учтенных земельных участков
-  :771 - надписи учтенных земельных участков

Исполнитель  Александрова А.С. 8 919 48 75 099