

Утверждена постановлением администрации Добрянского муниципального района Пермского края от _____ № _____

Схема расположения земельного участка или земельных участков на кадастровом плане территории

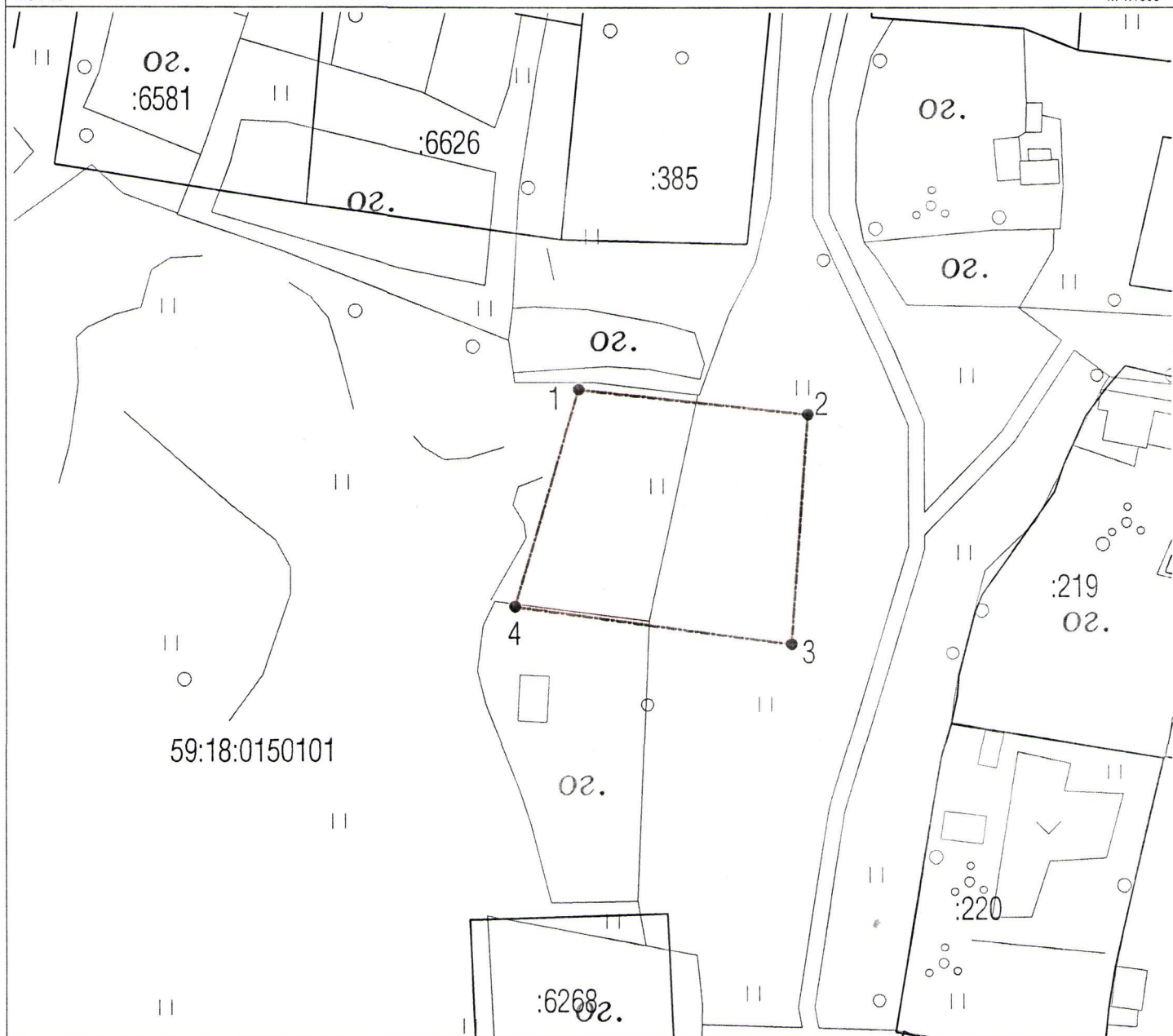
Условный номер земельного участка - _____

Площадь земельного участка 1510 кв.м



Обозначение характерных точек границ	Координаты, м	
	X	Y
1	2	3
т.1	548498.85	2252340.58
т.2	548494.74	2252377.61
т.3	548457.60	2252374.94
т.4	548463.71	2252330.24

МСК-59

М 1:1000



Условные обозначения:

-  - граница проектируемого земельного участка
-  - граница ранее учтенных земельных участков