

В соответствии со статьей 39.18 Земельного кодекса Российской Федерации администрация Добрянского муниципального района информирует о возможности предоставления следующего земельного участка

Лица, заинтересованные в предоставлении земельных участков, вправе

№	Местоположение (адрес) и кадастровый номер земельного участка (при наличии)	Площадь (кв.м.)	Вид права	Цель, для которой предоставляется земельный участок
1	Пермский край, Добрянский район, Сенькинское сельское поселение, д. Рассохи, в юго-западной части кадастрового квартала 59:18:0990101	2027*	собственность	индивидуальные жилые дома

подавать заявления о намерении участвовать в аукционе по продаже земельного участка по форме в соответствии с Приложением 3 административного регламента предоставления муниципальной услуги, утвержденного постановлением администрации Добрянского муниципального района от 10.02.2017 №107 (форма прилагается).

Место приема заявлений:

Администрация Добрянского муниципального района Пермского края, адрес: Пермский край, г. Добрянка, ул. Советская, д.14, каб. 305.

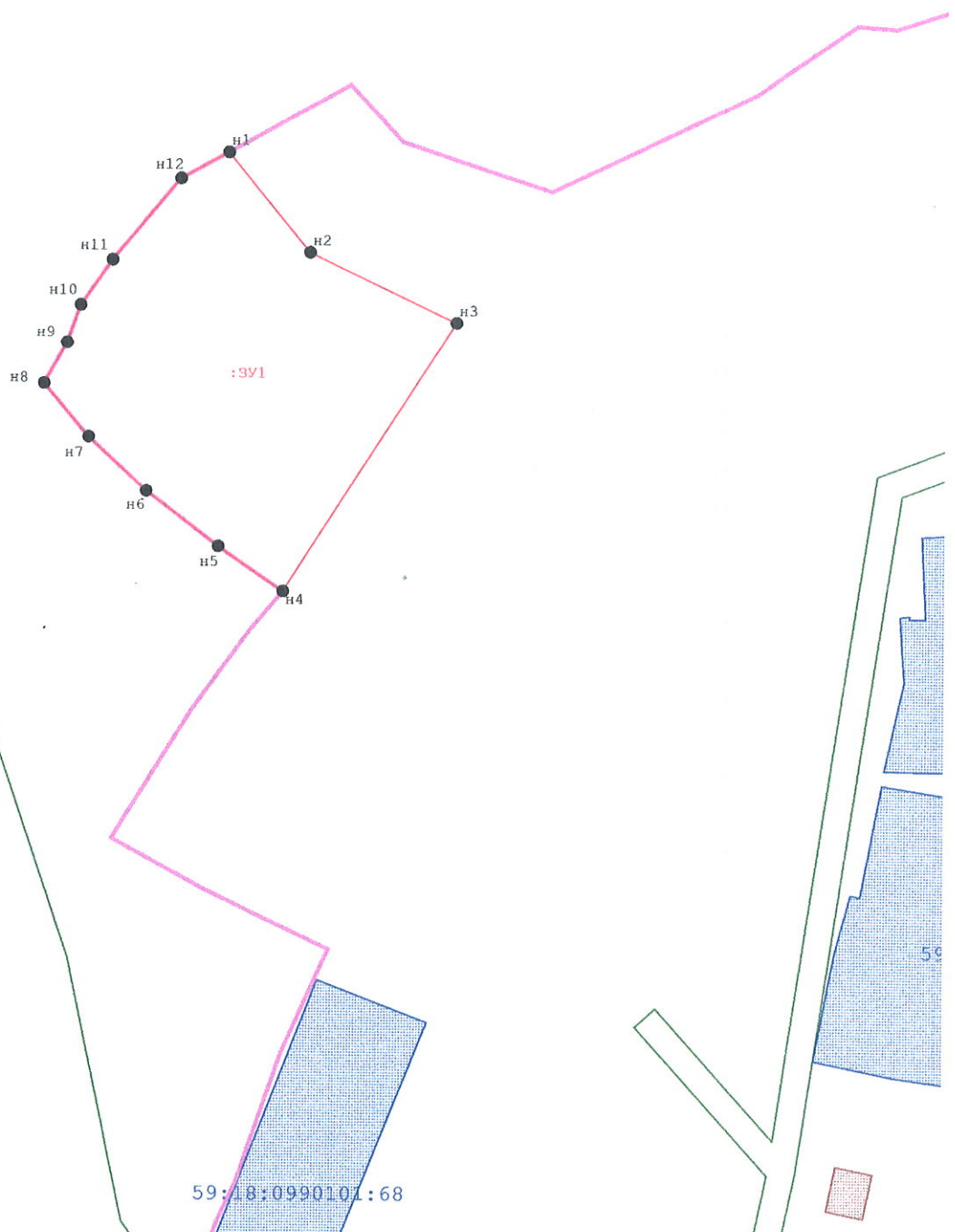
Способы подачи заявлений:

- при личном обращении;
- в электронной форме на адрес электронной почты: admdob@perm.ru.

Срок приема заявлений о предоставлении земельных участков в соответствии с информацией № 31/2017 с 17.05.2017 по 15.06.2017 (включительно) с 8-30 до 13-00 и с 13-48 до 17-30 часов, по пятницам до 16-30 часов (кроме выходных и праздничных дней).





Более подробную информацию можно получить в Муниципальном казенном учреждении «Добрянский городской информационный центр» по адресу: ул. 8 Марта,13, с 8-30 до 13-00 и с 13-48 до 17-30 часов, тел. 8-34265-26952.

* Площадь земельного участка в соответствии со схемой расположения земельного участка.



Масштаб 1:1 000

Условные обозначения:

-  - обозначение образуемого земельного участка
-  - вновь образованная характерная точка границы земельного участка
-  - обозначение характерной точки границы земельного участка, установленной в соответствии с федеральным законодательством, включенной в ГКН и не изменяемой при проведении кадастровых работ
-  - вновь образованная часть границы, сведения о которой достаточны для определения ее местоположения

Утверждена

(наименование документа об утверждении, включая наименования органов государственной власти или

органов местного самоуправления, принявших решение об утверждении схемы или

подписавших соглашение о перераспределении земельных участков)

от _____

№ _____

Схема расположения земельного участка или земельных участков на кадастровом плане территории

Площадь земельного участка		2 027м ²	
Обозначение характерных точек границ	Координаты, м		
	X	Y	
1	2	3	
н1	565 501,68	2 238 724,35	
н2	565 487,22	2 238 736,29	
н3	565 477,12	2 238 757,67	
н4	565 437,66	2 238 732,64	
н5	565 444,14	2 238 723,17	
н6	565 452,12	2 238 712,66	
н7	565 459,95	2 238 704,18	
н8	565 467,72	2 238 697,65	
н9	565 473,75	2 238 700,97	
н10	565 479,26	2 238 702,93	
н11	565 485,90	2 238 707,54	
н12	565 497,83	2 238 717,40	
МСК - 59			