

В соответствии со статьей 39.18 Земельного кодекса Российской Федерации администрация Добрянского муниципального района информирует о возможности предоставления следующих земельных участков

№	Местоположение (адрес) и кадастровый номер земельного участка (при наличии)	Площадь (кв.м.)	Вид права	Цель, для которой предоставляется земельный участок
1	Дивьинское сельское поселение, п. Ветляны, ул. Рабочая	615*	собственность	индивидуальные жилые дома

Лица, заинтересованные в предоставлении земельных участков, вправе подавать заявления о намерении участвовать в аукционе по продаже земельного участка.

Место приема заявлений:

Администрация Добрянского муниципального района Пермского края, адрес: Пермский край, г. Добрянка, ул. Советская, д.14, каб. 305.

Способы подачи заявлений**:

- при личном обращении;
- в электронной форме на адрес электронной почты: admdob@perm.ru, в соответствии с порядком, утвержденным Приказом Минэкономразвития России от 14.01.2015 N 7.

Срок приема заявлений о предоставлении земельных участков в соответствии с информацией № 15/2017 с 10.04.2017 по 09.05.2017 (включительно) с 8-30 до 13-00 и с 13-48 до 17-30 часов, по пятницам до 16-30 часов (кроме выходных и праздничных дней).

Более подробную информацию можно получить в Муниципальном казенном учреждении «Добрянский городской информационный центр» по адресу: ул. 8 Марта,13, с 8-30 до 13-00 и с 13-48 до 17-30 часов, тел. 8-34265-26952.

* Площадь земельного участка в соответствии со схемой расположения земельного участка.

**Административный регламент предоставления муниципальной услуги, утвержденный постановлением администрации Добрянского муниципального района Пермского края от 10.02.2017 № 107.

Утверждена

от _____ № _____

**СХЕМА расположения земельного участка или земельных участков
на кадастровом плане территории**




Условный номер земельного участка -		
Площадь земельного участка 615 кв.м.		
Обозначение характерных точек границ	Координаты, м	
	X	Y
1	2	3
1	547596.90	2262767.49
2	547604.85	2262788.75
3	547581.44	2262798.31
4	547573.66	2262777.17
5	547572.61	2262773.67
1	547596.90	2262767.49

Система координат МСК-59 Масштаб 1:2000



Земельный участок расположен в территориальной зоне Ж-3

Условные обозначения:

-  - границы проектируемого земельного участка
-  - границы учтенных земельных участков
-  - граница кадастрового квартала
- :6581 - надписи учтенных земельных участков

Исполнитель _____

Александрова А.С.

8 919 48 75 099