

В соответствии со статьей 39.18 Земельного кодекса Российской Федерации администрация Добрянского муниципального района информирует о возможности предоставления следующего земельного участка

№	Местоположение (адрес) и кадастровый номер земельного участка (при наличии)	Площадь (кв.м.)	Вид права	Цель, для которой предоставляется земельный участок
1	Пермский край, Добрянский район, п. Вильва, ул. Комсомольская	1386*	собственность	для индивидуального жилищного строительства

Лица, заинтересованные в предоставлении земельных участков, вправе подавать заявления о намерении участвовать в аукционе по продаже земельного участка по форме в соответствии с Приложением 3 административного регламента предоставления муниципальной услуги, утвержденного постановлением администрации Добрянского муниципального района от 10.02.2017 №107 (форма прилагается).

Место приема заявлений:

Администрация Добрянского муниципального района Пермского края, адрес: Пермский край, г. Добрянка, ул. Советская, д.14, каб. 305.

Способы подачи заявлений:

- при личном обращении;
- в электронной форме на адрес электронной почты: **admdob@perm.ru**.

Срок приема заявлений о предоставлении земельных участков в соответствии с информацией № 27/2017 с 17.04.2017 по 16.05.2017 (включительно) с 8-30 до 13-00 и с 13-48 до 17-30 часов, по пятницам до 16-30 часов (кроме выходных и праздничных дней).

Более подробную информацию можно получить в Муниципальном казенном учреждении «Добрянский городской информационный центр» по адресу: ул. 8 Марта,13, с 8-30 до 13-00 и с 13-48 до 17-30 часов, тел. 8-34265-26952.

* Площадь земельного участка в соответствии со схемой расположения земельного участка.

Главе муниципального района –
главе администрации Добрянского
муниципального района К.В.Лызову

(ФИО, наименование)

Место
жительства: _____

паспорт: серия _____ номер _____
выдан _____
(кем, когда)

ИНН _____

(для юридических лиц)

телефон/адрес электронной почты _____

ФИО представителя _____

Место
жительства: _____

паспорт: серия _____ номер _____
выдан _____
(кем, когда)

документ, подтверждающий полномочия
представителя: _____
(наименование)

(дата, номер)

Телефон/адрес электронной почты _____

**заявление
о намерении участвовать в аукционе**

Я имею намерение участвовать в аукционе по

(указывается вид аукциона: продажа земельного участка или права на заключение договора аренды)
земельного участка с кадастровым номером _____

(указывается при наличии)
расположенного по адресу: _____

площадью _____ кв.м для _____ целей

(указывается вид разрешенного использования: ИЖС, ЛПХ в границах населенного пункта, садоводства, дачного хозяйства, для осуществления крестьянским (фермерским) хозяйством его деятельности)

Приложение:

- копия документа, удостоверяющего личность заявителя (заявителей), являющегося физическим лицом, либо личность представителя физического или юридического лица.
- копия документа, удостоверяющего права (полномочия) представителя физического или юридического лица, если с заявлением обращается представитель заявителя (заявителей).
- Выписка из Единого государственного реестра крестьянских (фермерских) хозяйств, являющемся заявителем*
- * документы запрашиваются в рамках информационного взаимодействия (заявитель вправе представить лично)

Мною выбирается следующий способ выдачи конечного результата муниципальной услуги:

Доставить почтой по указанному адресу.

Выдать на руки мне или моему представителю.

Я уведомлен(а) о сроке выдачи конечного результата предоставления муниципальной услуги: " _____ " _____ 20__ г.

Я уведомлен(а) о номере телефона, по которому можно узнать о результатах предоставления муниципальной услуги по истечении срока выдачи результата предоставления муниципальной услуги: _____

Подтверждаю согласие на обработку представленных персональных данных.
" _____ " _____ 20__ г.
(дата составления заявления)

(подпись заявителя)

Отметка лица, принявшего заявление _____

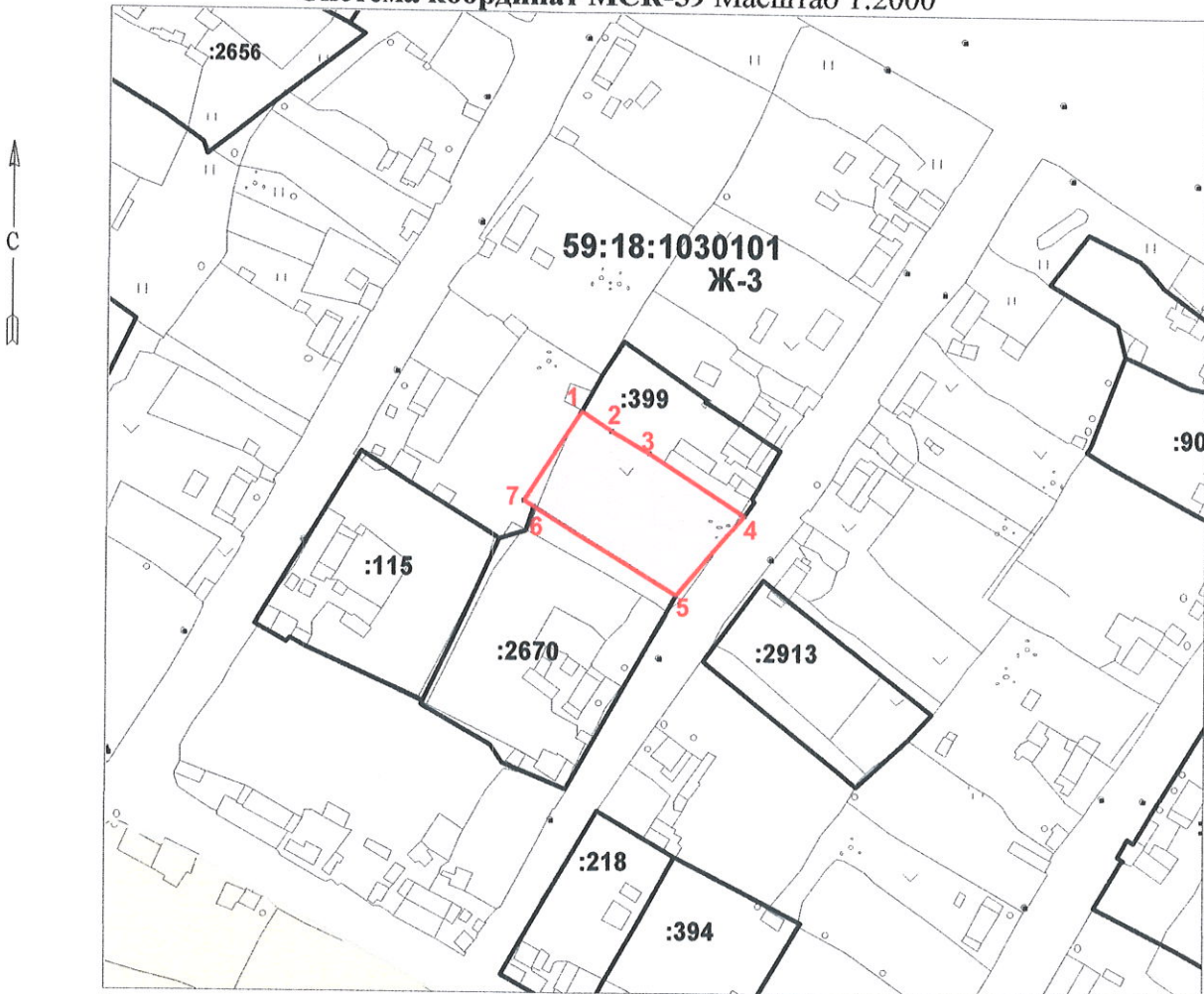
Утверждена

от _____ № _____




СХЕМА расположения земельного участка или земельных участков на кадастровом плане территории

Условный номер земельного участка -		
Площадь земельного участка 1386 кв.м.		
Обозначение характерных точек границ	Координаты, м	
	X	Y
1	2	3
1	586593.82	2274461.62
2	586588.50	2274469.88
3	586582.44	2274479.62
4	586565.93	2274505.20
5	586544.87	2274487.14
6	586568.15	2274449.39
7	586569.83	2274446.55
1	586593.82	2274461.62

Система координат МСК-59 Масштаб 1:2000



Условные обозначения:

-  - границы проектируемого земельного участка
-  - границы учтенных земельных участков
-  - надписи учтенных земельных участков

Исполнитель _____ Александрова А.С. 8 919 48 75 099