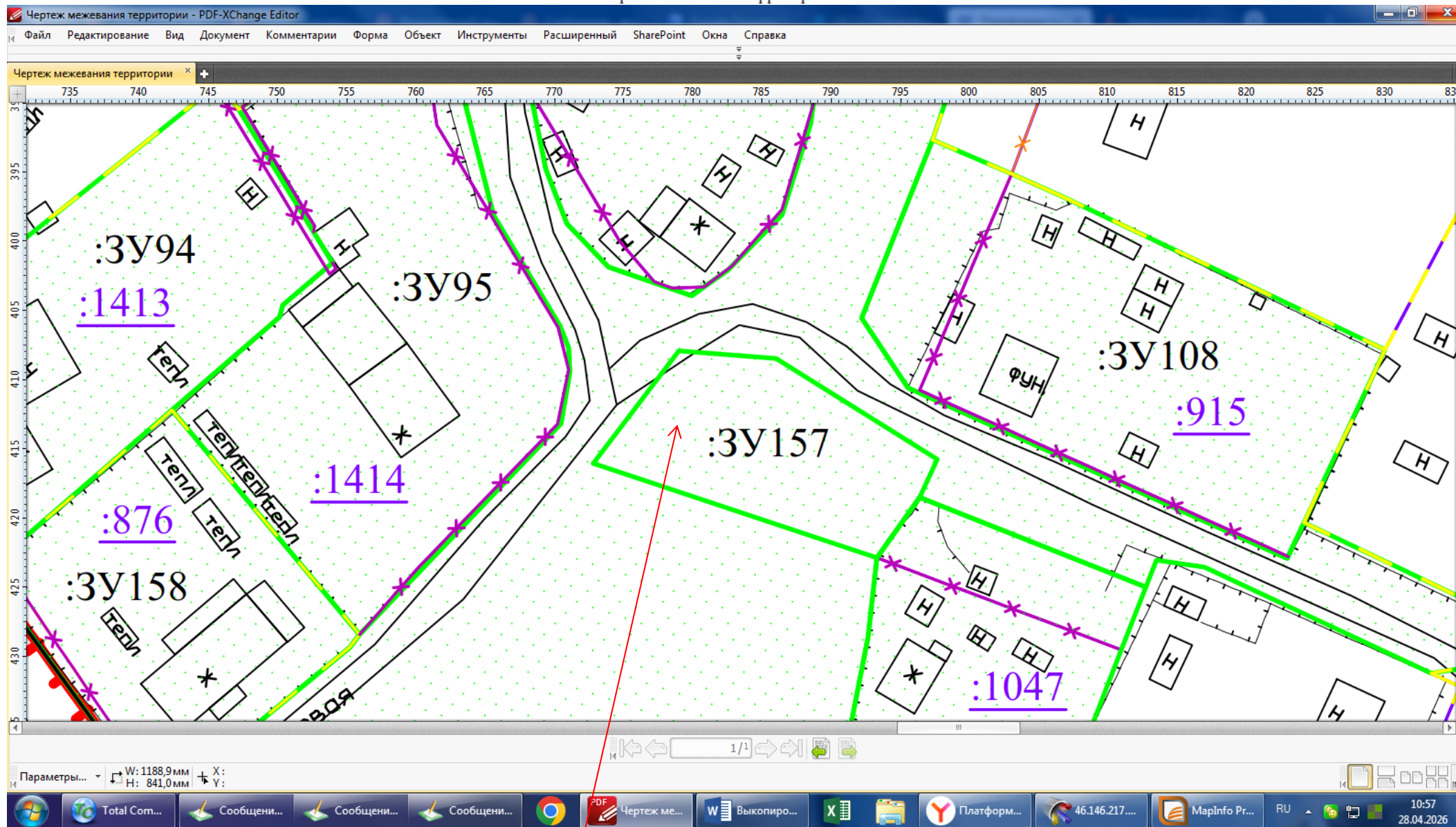



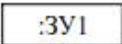



ПРОЕКТ МЕЖЕВАНИЯ ТЕРРИТОРИИ
населенного пункта - деревня Бобки,
Добрянский муниципальный округ, Пермский край,
в границах кадастрового квартала 59:18:0420101
Чертеж межевания территории
















Условные обозначения

Утверждаемые позиции

	границы образуемых земельных участков
	устанавливаемые красные линии
	условный номер участка, прекращающего свое существование
	условный номер образуемого земельного участка
	изменяемые границы земельных участков

Прочие позиции

59:18:0420101 номер кадастрового квартала

	граница населенного пункта
	граница кадастрового квартала
	границы земельных участков по сведениям ЕГРН
	границы земельных участков после уточнения (исправления ошибки в местоположении)
	граница проектирования
	границы участков, изменяемые при уточнении или исправлении ошибки в местоположении
	зона обеспечения доступа (возможного установления сервитута)
	границы публичных сервитутов
	условный номер земельного участка по сведениям ЕГРН
	существующие здания и сооружения
	ограждения
	земли Добрянского лесничества
	водный объект

:3У157	Российская Федерация, Пермский край, Добрянский м.о., п/ст. Бобки	Для индивидуального жилищного строительства (код 2.1)	612	Образование земельного участка из земель, находящихся в государственной или муниципальной собственности.
--------	---	---	-----	--

:3У157		
1	539984,44	2248057,26
2	539998,27	2248067,75
3	539997,36	2248079,69
4	539984,96	2248099,52
5	539980,31	2248097,31
6	539972,89	2248092,08
1	539984,44	2248057,26