

# ГРАФИЧЕСКОЕ ОПИСАНИЕ

## местоположения границ публичного сервитута

Строительство ВЛ 0,4 кВ с установкой ПУ для электроснабжения деревни Городище (4500099829)  
(наименование объекта, местоположение границ которого описано (далее - объект))

### Раздел 1

Сведения об объекте		
№ п/п	Характеристики объекта	Описание характеристик
1	2	3
1	Местоположение объекта	Пермский край, муниципальный округ Добрянский
2	Площадь объекта +/- величина погрешности определения площади (Р+/- Дельта Р)	70 кв.м ± 1.95 кв.м
3	Иные характеристики объекта	–

### Раздел 2




Сведения о местоположении границ объекта					
1. Система координат <u>МСК-59, зона 2</u>					
2. Сведения о характерных точках границ объекта					
Обозначение характерных точек границ	Координаты, м		Метод определения координат характерной точки	Средняя квадратическая погрешность положения характерной точки (M <sub>t</sub> ), м	Описание обозначения точка местности (при наличии)
	X	Y			
1	2	3	4	5	6
1	536492.16	2239124.84	Аналитический метод	0.10	–
2	536489.87	2239126.39	Аналитический метод	0.10	–
3	536489.43	2239126.69	Аналитический метод	0.10	–
4	536488.07	2239127.60	Аналитический метод	0.10	–
5	536472.25	2239121.83	Аналитический метод	0.10	–
6	536472.63	2239120.79	Аналитический метод	0.10	–
7	536474.71	2239119.39	Аналитический метод	0.10	–
8	536475.60	2239118.79	Аналитический метод	0.10	–
1	536492.16	2239124.84	Аналитический метод	0.10	–
3. Сведения о характерных точках части (частей) границы объекта					
Обозначение характерных точек части границы	Координаты, м		Метод определения координат характерной точки	Средняя квадратическая погрешность положения характерной точки (M <sub>t</sub> ), м	Описание обозначения точки на местности (при наличии)
	X	Y			
1	2	3	4	5	6
–	–	–	–	–	–

## Схема расположения границ публичного сервитута



Масштаб 1:1000

Условные обозначения:

№ п/п	Название условного знака	Изображение
1	2	3
1	Часть границы публичного сервитута	
2	Характерная точка границы публичного сервитута	
3	Проектное местоположение сооружения	
4	Надпись номера характерной точки границы публичного сервитута	1
	Надпись номера кадастрового квартала	59:01:0000000