

ГРАФИЧЕСКОЕ ОПИСАНИЕ

местоположения границ публичного сервитута

Строительство ВЛ 0,4 кВ с установкой ПУ для электроснабжения ООО "Совхоз Выходы" (4500096944)
(наименование объекта, местоположение границ которого описано (далее - объект))

Раздел 1

Сведения об объекте		
№ п/п	Характеристики объекта	Описание характеристик
1	2	3
1	Местоположение объекта	Пермский край, муниципальный округ Добрянский
2	Площадь объекта +/- величина погрешности определения площади (Р+/- Дельта Р)	149 кв.м ± 3.64 кв.м
3	Иные характеристики объекта	–

Раздел 2




Сведения о местоположении границ объекта					
1. Система координат <u>МСК-59, зона 2</u>					
2. Сведения о характерных точках границ объекта					
Обозначение характерных точек границ	Координаты, м		Метод определения координат характерной точки	Средняя квадратическая погрешность положения характерной точки (M _t), м	Описание обозначения точка местности (при наличии)
	X	Y			
1	2	3	4	5	6
1	538989.79	2241141.81	Аналитический метод	0.10	–
2	538994.65	2241175.42	Аналитический метод	0.10	–
3	538994.74	2241176.07	Аналитический метод	0.10	–
4	538994.26	2241179.30	Аналитический метод	0.10	–
5	538990.30	2241178.70	Аналитический метод	0.10	–
6	538990.70	2241176.06	Аналитический метод	0.10	–
7	538985.83	2241142.38	Аналитический метод	0.10	–
1	538989.79	2241141.81	Аналитический метод	0.10	–
3. Сведения о характерных точках части (частей) границы объекта					
Обозначение характерных точек части границы	Координаты, м		Метод определения координат характерной точки	Средняя квадратическая погрешность положения характерной точки (M _t), м	Описание обозначения точки на местности (при наличии)
	X	Y			
1	2	3	4	5	6
–	–	–	–	–	–

Схема расположения границ публичного сервитута



Масштаб 1:1000

Условные обозначения:

№ п/п	Название условного знака	Изображение
1	2	3
1	Часть границы публичного сервитута	
2	Характерная точка границы публичного сервитута	
3	Проектное местоположение сооружения	
4	Надпись номера характерной точки границы публичного сервитута	1
	Надпись номера кадастрового квартала	59:01:0000000