

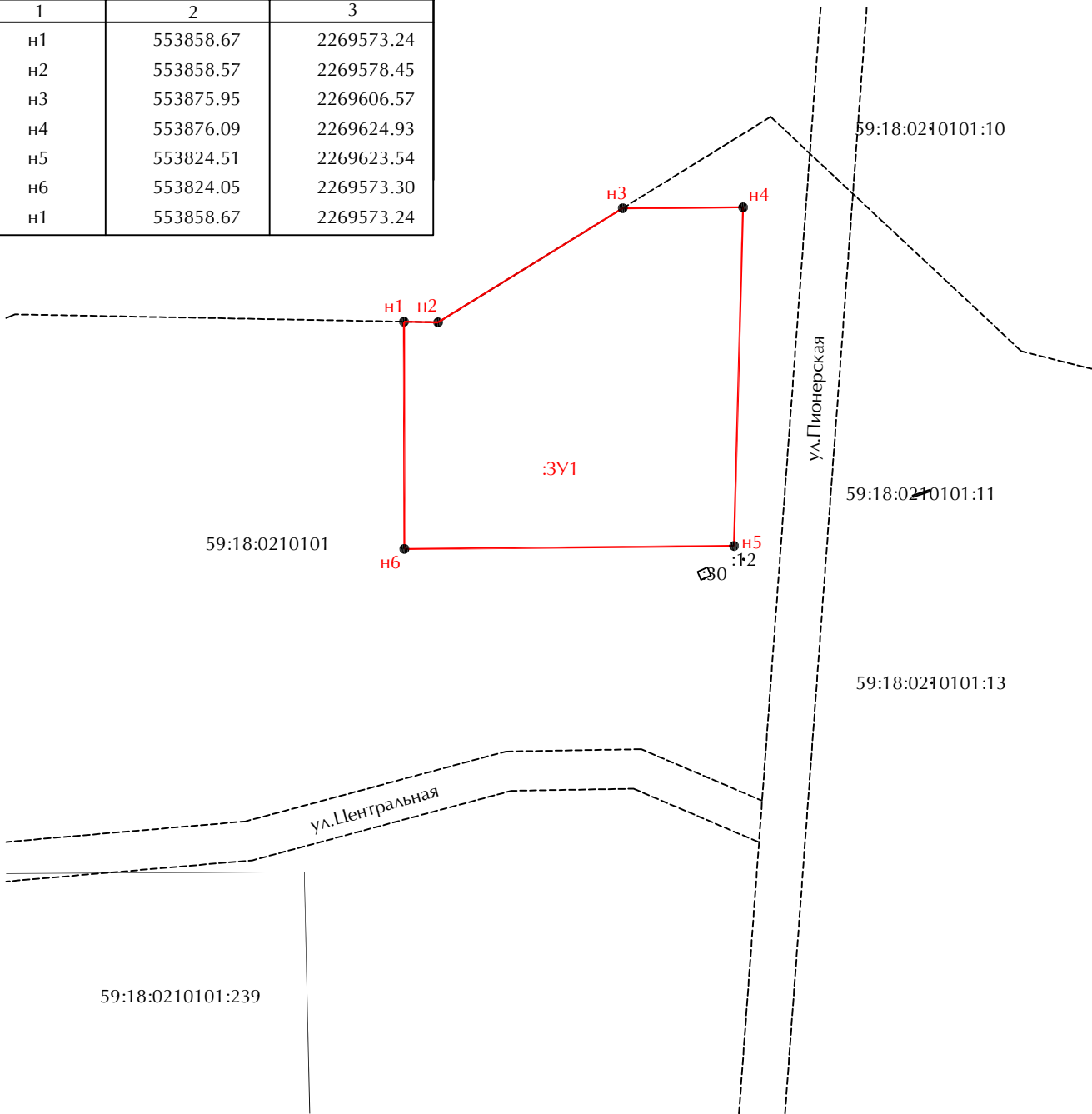
Схема расположения земельного участка или земельных
участков на кадастровом плане территории
(от 27.12.2022г. от КУВИ-001/2022-230772398)



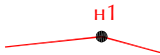
Утверждена:

(наименование документа об утверждении, включая наименования
органов государственной власти или органов местного
самоуправления, принявших решение об утверждении схемы
или подписавших соглашение о перераспределении земельных участков)
от _____ № _____

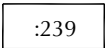
Площадь земельного участка ЗУ1: 2300 кв.м.		
Номера поворотных точек	Координаты ЗУ1, м	
	X	Y
1	2	3
н1	553858.67	2269573.24
н2	553858.57	2269578.45
н3	553875.95	2269606.57
н4	553876.09	2269624.93
н5	553824.51	2269623.54
н6	553824.05	2269573.30
н1	553858.67	2269573.24



Условные обозначения:



:ЗУ1



- граница земельного участка с номерами поворотных точек
- обозначение вновь образованного земельного участка
- земельные участки, которые стоят на ГКУ

Масштаб 1:1000