

Схема расположения границ публичного сервитута

Объект: ВЛ-10 кВ от ПС 110/10 кВ Лунжская фидер Ключи

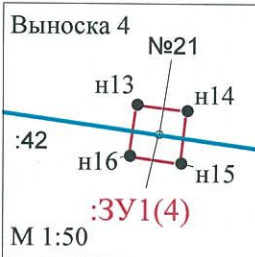
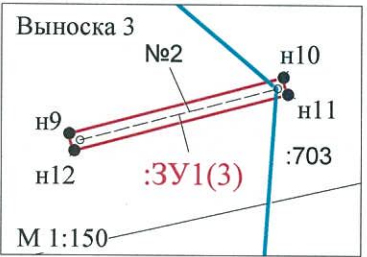
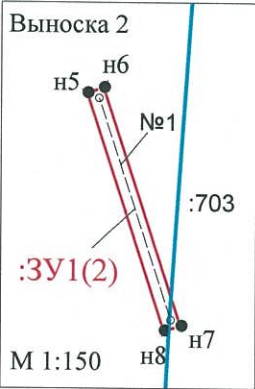
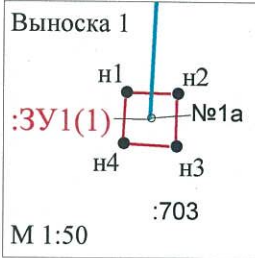
Местоположение: Пермский край, Добрянский район

Категория земель: Земли промышленности, энергетики,...
и земли иного специального назначения

Площадь земель и/или части земельного участка, кв.м.: 4, в том числе:
на земельном участке 59:18:3500203:703 - 3,39 кв.м.;
на земельном участке 59:18:0000000:9 - 0,12 кв.м.

Описание границ смежных землепользователей:
от точки н1 до точки н1 - земельный участок
с кадастровым номером 59:18:3500203:703;
от точки н5 до точки н5 - земельный участок
с кадастровым номером 59:18:3500203:703;
от точки н9 до точки н9 - земельный участок
с кадастровым номером 59:18:3500203:703;
от точки н13 до точки н13 - земельный участок
с кадастровым номером 59:18:3500101:42,
входящий в ЕЗ 59:18:0000000:9.

- Условные обозначения:
- н1 - обозначение характерной точки проектной границы публичного сервитута
 - :3У1 - проектные границы публичного сервитута
 - :9 - границы и номер земельного участка, сведения о котором внесены в ЕГРН
 - ВЛ-10 кВ от ПС 110/10 кВ Лунжская ф. Ключи
 - №2 - обозначение и номер опоры ЛЭП



Каталог координат (Система координат МСК-59, зона 2)			
Обозначение характерных точек границ	Координаты, м		Площадь, кв.м.
	X	Y	
:3У1(1)			0,12
н1	559659.31	2248054.79	
н2	559659.30	2248055.13	
н3	559658.95	2248055.12	
н4	559658.97	2248054.77	
н1	559659.31	2248054.79	
:3У1(2)			1,72
н5	559666.57	2248053.44	
н6	559666.68	2248053.77	
н7	559661.94	2248055.31	
н8	559661.84	2248054.98	
н5	559666.57	2248053.44	
:3У1(3)			1,55
н9	559709.98	2248054.23	
н10	559711.11	2248058.48	
н11	559710.77	2248058.57	
н12	559709.64	2248054.33	
н9	559709.98	2248054.23	
:3У1(4)			0,12
н13	559993.78	2247219.67	
н14	559993.74	2247220.00	
н15	559993.39	2247219.96	
н16	559993.44	2247219.62	
н13	559993.78	2247219.67	



МСК-59, зона 2

Масштаб 1:4000

Заявитель:



О.Д. Миховиков

(подпись,
расшифровка подписи)