



АДМИНИСТРАЦИЯ  
ДОБРЯНСКОГО ГОРОДСКОГО ОКРУГА

ПОСТАНОВЛЕНИЕ

17.03.2023

№ 738

г.Добрянка

**О назначении общественных  
обсуждений**

В соответствии со статьей 5.1, частями 5-11 статьи 46 Градостроительного кодекса Российской Федерации, пунктом 26 части 1 статьи 16, статьей 28 Федерального закона Российской Федерации от 06 октября 2003 г. № 131-ФЗ «Об общих принципах организации местного самоуправления в Российской Федерации», статьей 7 Федерального закона Российской Федерации от 14 марта 2022 г. № 58-ФЗ «О внесении изменений в отдельные законодательные акты Российской Федерации», Уставом Добрянского городского округа, решением Думы Добрянского городского округа от 30 сентября 2020 г. № 298 «Об утверждении Положения об организации и проведении общественных обсуждений, публичных слушаний по вопросам градостроительной деятельности в Добрянском городском округе», обращением от 07 марта 2023 г. № 265-01-01-75-671 администрация округа ПОСТАНОВЛЯЕТ:

1. Провести в границах территории кадастровых кварталов 59:18:3750106, 59:18:3750213, 59:18:3750101, расположенных в Добрянском городском округе Пермского края, общественные обсуждения по проекту межевания территории по объекту: ВЛ-35 кВ ПС 110/35/6 кВ «Каменноложская» фидер № 353, № 355 (далее - Проект).

2. Срок проведения общественных обсуждений по Проекту — с 22 марта 2023 года по 05 апреля 2023 года.

3. Определить местами размещения оповещения о начале общественных обсуждений информационные стенды по адресам:

Пермский край, г. Добрянка, ул. Копылова, д. 114 (административное здание);

Пермский край, Добрянский городской округ, п. Дивья, ул. Лесная, д. 21, 2 этаж (административное здание).



4. Открытие экспозиции состоится 22 марта 2023 года в здании управления градостроительства и архитектуры по адресу: 618740, Пермский край, г. Добрянка, ул. Копылова, д. 114, в здании территориального отдела в поселке Дивья администрации Добрянского городского округа по адресу: Пермский край, Добрянский городской округ, п. Дивья, ул. Лесная, д. 21, 2 этаж.

Срок проведения экспозиции: с 22 марта 2023 г. по 29 марта 2023 г. с понедельника по четверг с 8.30 час до 13.00 час. и с 14.00 час. до 17.30 час., в пятницу с 8.30 час до 13.00 час. и с 14.00 час. до 16.30 час. по местному времени.

5. В состав организационного комитета по организации общественных обсуждений включить:

Степанову Елену Михайловну, начальника управления градостроительства и архитектуры администрации Добрянского городского округа, главного архитектора городского округа, председателя комиссии;

Якушеву Наталию Юрьевну, консультанта управления градостроительства и архитектуры администрации Добрянского городского округа, секретаря комиссии;

Касаткину Венеру Раисовну, заместителя начальника управления имущественных и земельных отношений администрации Добрянского городского округа;

Онучина Антона Владимировича, директора МКУ «Добрянский городской информационный центр»;

Пьянкову Екатерину Александровну, консультанта юридического управления администрации Добрянского городского округа;

Туркину Галину Геннадьевну, начальника территориального отдела в поселке Дивья.

6. Утвердить порядок учета предложений и замечаний по Проекту и участия граждан в его обсуждении согласно приложению к настоящему постановлению.

7. Разместить Проект на официальном сайте Добрянского городского округа в информационно-телекоммуникационной сети Интернет [www.dobrraion.ru](http://www.dobrraion.ru).

8. Разместить настоящее постановление на официальном сайте правовой информации Добрянского городского округа в информационно-телекоммуникационной сети Интернет с доменным именем [dobr-pravo.ru](http://dobr-pravo.ru).

9. Контроль за исполнением настоящего постановления возложить на первого заместителя главы администрации Добрянского городского округа.

Временно исполняющий полномочия  
главы городского округа –  
главы администрации Добрянского  
городского округа



Н.Н. Поздеев



## ПОРЯДОК

### учета предложений и замечаний по проекту межевания территории по объекту: ВЛ-35 кВ ПС 110/35/6 кВ «Каменноложская» фидер № 353, № 355 и участия граждан в его обсуждении

1. Предложения и замечания по проекту межевания территории по объекту: ВЛ-35 кВ ПС 110/35/6 кВ «Каменноложская» фидер № 353, № 355 (далее – Проект) принимаются от граждан Российской Федерации, постоянно проживающих в границах территории кадастровых кварталов 59:18:3750106, 59:18:3750213, 59:18:3750101, расположенных в Добрянском городском округе Пермского края и достигших возраста 18 лет, прошедших идентификацию в соответствии с частью 12 статьи 5.1 Градостроительного кодекса Российской Федерации.

2. Предложения и замечания граждан принимаются со дня опубликования (обнародования) оповещения о начале общественных обсуждений по Проекту по 29 марта 2023 г. включительно. Предложения и замечания, направленные по истечении указанного срока, не рассматриваются.

3. Предложения и замечания направляются по электронной почте или в письменном виде на бумажных носителях посредством почтовой связи по форме согласно приложению к настоящему Порядку.

4. Предложения и замечания принимаются организационным комитетом по подготовке и организации проведения общественных обсуждений в письменной форме посредством почтовой связи на адрес: 618740, Пермский край, г. Добрянка, ул. Советская, д. 14, с пометкой на конверте «В организационный комитет по подготовке и организации проведения общественных обсуждений по Проекту», через интернет-приемную Добрянского городского округа, расположенную на официальном сайте в сети «Интернет»: <http://dobrraion.ru/>, через интернет-приемную «Интернет-приемная Пермского края», расположенную на официальном сайте в сети «Интернет»: <http://reception.permkrai.ru>, посредством электронной почты по адресу: [uga@dobrraion.ru](mailto:uga@dobrraion.ru), посредством записи в книге (журнале) учета посетителей экспозиции проекта, подлежащего рассмотрению на общественных обсуждениях.

5. Все замечания и предложения по Проекту подлежат рассмотрению при условии представления участниками общественных обсуждений сведений о себе с приложением документов, подтверждающих такие сведения (в целях идентификации):

для физических лиц: фамилия, имя, отчество (при наличии), дата рождения, адрес места жительства (регистрации);

для юридических лиц: наименование, основной государственный регистрационный номер, место нахождения и адрес.

6. Поступившие предложения и замечания рассматриваются на заседании организационного комитета по подготовке и организации проведения общественных обсуждений.

7. На основании протокола общественных обсуждений Организационный комитет осуществляет подготовку заключения о результатах общественных обсуждений с указанием аргументированных рекомендаций о целесообразности или нецелесообразности учета внесенных участниками общественных обсуждений предложений и замечаний и выводы по результатам общественных обсуждений.

8. Обсуждение проекта решения проводится в форме общественных обсуждений в порядке, установленном статьей 5.1 Градостроительного кодекса Российской Федерации и Положением об организации и проведении общественных обсуждений, публичных слушаний по вопросам градостроительной деятельности в Добрянском городском округе, утвержденным решением Думы Добрянского городского округа от 30 сентября 2020 г. № 298.



Приложение  
к Порядку учета предложений и  
замечаний по проекту межевания  
территории по объекту: ВЛ-35 кВ ПС  
110/35/6 кВ «Каменноложская»  
фидер № 353, № 355 и участия  
граждан в его обсуждении

**ПРЕДЛОЖЕНИЯ И ЗАМЕЧАНИЯ**  
**по проекту межевания территории по объекту: ВЛ-35 кВ ПС 110/35/6 кВ**  
**«Каменноложская» фидер № 353, № 355**

---

---

---

---

---

---

---

---

Фамилия, имя, отчество гражданина \_\_\_\_\_  
Год рождения \_\_\_\_\_  
Адрес места жительства \_\_\_\_\_  
Номер телефона/электронная почта \_\_\_\_\_  
Личная подпись и дата \_\_\_\_\_



ОБЩЕСТВО С ОГРАНИЧЕННОЙ ОТВЕТСТВЕННОСТЬЮ  
«МегаБит»

Документация по планировке территории (проект межевания территории) по объекту:

**ВЛ-35 кВ ПС 110/35/6 кВ «Каменноложская» фидер №№ 353, 355**

**Том 1. Основная часть проекта межевания территории**

Заказчик: ООО «ЛУКОЙЛ-ПЕРМЬ»

Директор ООО «МегаБит»

специалист II категории по землеустройству



Ибатуллин К.Н.

Набиев Э.И.

Взам. инв. №

Подпись и дата

Инв. № подл.




2023





## Оглавление

Том. 1. Раздел 1 ПРОЕКТ МЕЖЕВАНИЯ ТЕРРИТОРИИ. ГРАФИЧЕСКАЯ ЧАСТЬ	5
Чертеж межевания территории	6
Раздел 2 ПРОЕКТ МЕЖЕВАНИЯ ТЕРРИТОРИИ. ТЕКСТОВАЯ ЧАСТЬ	16
Введение	17
1.1 Формирование земельных участков проектируемых объектов	18
1.2. Перечень образуемых земельных участков	18
1.3. Площадь образуемых земельных участков	20
1.4. Перечень и сведения о площади образуемых земельных участков, которые будут отнесены к территориям общего пользования или имуществу общего пользования	21
1.5. Сведения о лесных участках. Целевое назначение лесов	21
1.6. Виды разрешенного использования лесов на проектируемом лесном участке	21
1.7. Количественные и качественные характеристики проектируемого лесного участка	22
1.8. Сведения о наличии на проектируемом лесном участке особо защитных участков лесов, особо охраняемых природных территорий, зон с особыми условиями использования территории	28
1.9. Условные номера образуемых земельных участков, кадастровые номера или иные ранее присвоенные государственные учетные номера существующих земельных участков, в отношении которых предполагаются их резервирование и (или) изъятие для государственных или муниципальных нужд	28
1.10. Перечень кадастровых номеров существующих земельных участков, на которых линейный объект может быть размещен на условиях сервитута, публичного сервитута	28
1.11. Сведения об отнесении образуемого земельного участка к определенной категории земель или сведения о необходимости перевода земельного участка из состава земель одной категории в другую	28
2. Координаты характерных точек формируемых земельных участков	29
2.1. Вид разрешенного использования образуемых земельных участков	35

17						ВЛ-35 кв ПС 110/35/6 кв «Каменноложская» фидер №№ 353, 355			
<b>Изм.</b>	<b>Колуч.</b>	<b>Лист</b>	<b>№ док.</b>	<b>Подпис</b>	<b>Дата</b>				
Разраб.		Набиев				ПРОЕКТ МЕЖЕВАНИЯ ТЕРРИТОРИИ	<b>Стадия</b>	<b>Лист</b>	<b>Листов</b>
Пров.		Хайруллин					П	3	17
Директор		Ибатуллин					<b>ООО «МегаБит»</b>		





**Том. 1. Раздел 1**  
**Проект межевания территории. Графическая часть**

Изм. № подл.	Подпись и дата	Взам. инв. №

						ВЛ-35 кВ ПС 110/35/6 кВ «Каменноложская» фидер №№ 353, 355	Лист
							5
<b>Изм.</b>	<b>Колуч.</b>	<b>Лист</b>	<b>№ док.</b>	<b>Подпись</b>	<b>Дата</b>		





## ЧЕРТЕЖ ПРОЕКТА МЕЖЕВАНИЯ ТЕРРИТОРИИ

Субъект Российской Федерации: Пермский край  
Муниципальное образование: Добрянский городской округ  
Лесничество (лесопарк): Добрянское лесничество  
Участковое лесничество: Полазненское участковое лесничество (Полазненское);  
Полазненское участковое лесничество (Ветлянское)  
Квартал: 60(ч.5, ч.9), 61(ч.6, ч.20), 70(ч.7, ч.12, ч.28, ч.30, ч.32, ч.46, ч.52); 109(ч.11), 110(ч.6),  
124(ч.5), 125(ч.9), 132(ч.11), 133(ч.7)

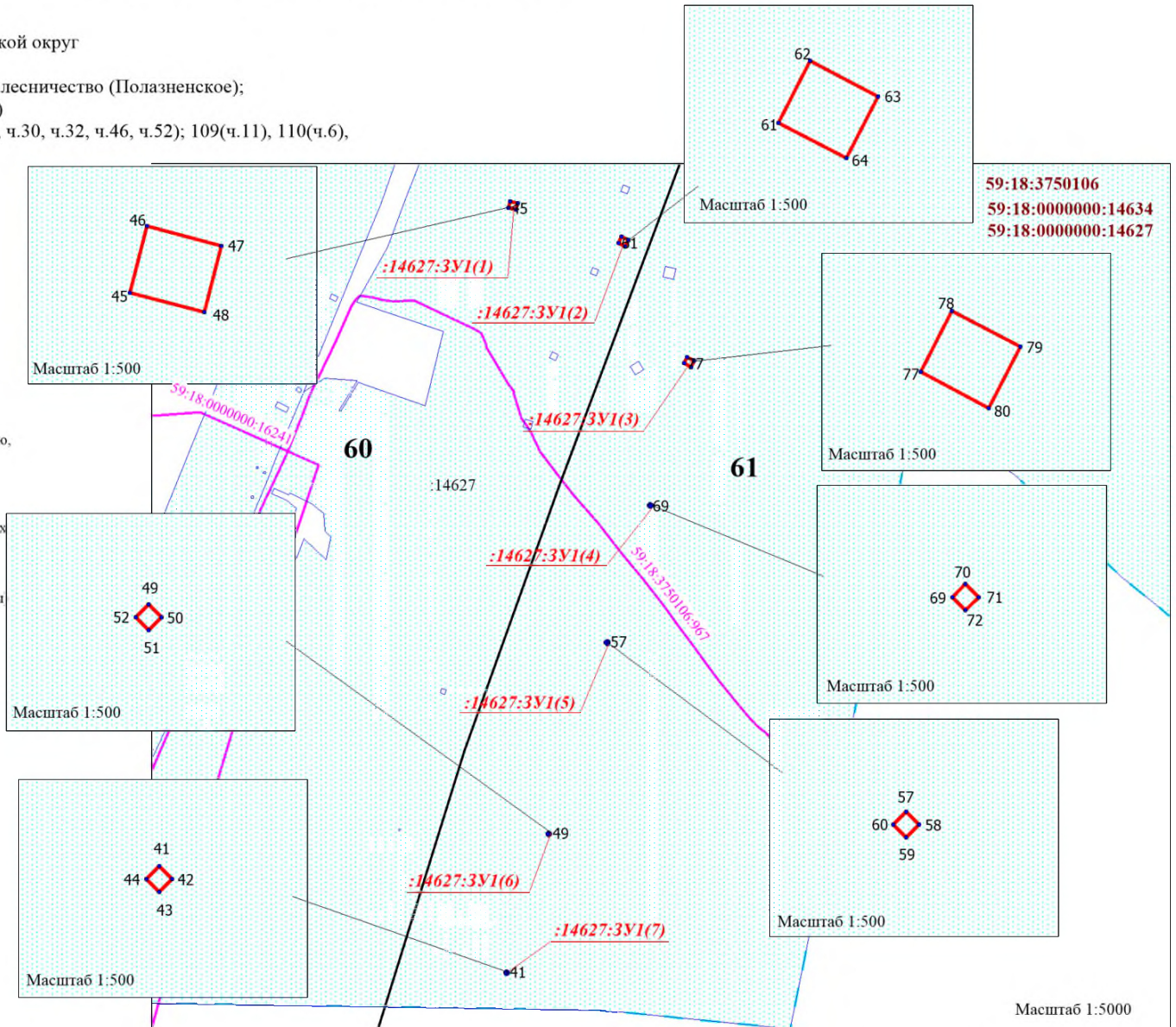
### Примечания:

- Система координат МСК-59 (зона 2)
- Согласно постановлению Правительства Российской Федерации от 12.05.2017 № 564 "Об утверждении положения о составе и содержании документации по планировке территории, предусматривающей размещение одного или нескольких линейных объектов" на схеме не отображены, в связи с их отсутствием:
- границы публичных сервитутов, установленных в соответствии с законодательством Российской Федерации;
- границы публичных сервитутов, подлежащих установлению в соответствии с законодательством Российской Федерации;
- границы зон с особыми условиями использования территорий, подлежащие установлению, изменению в связи с размещением линейных объектов;
- границы зон с особыми условиями использования территорий, подлежащие установлению, изменению в связи с размещением линейных объектов, подлежащих реконструкции в связи с их переносом из зон планируемого размещения линейных объектов либо в границах зон планируемого размещения линейных объектов;
- границы особо охраняемых природных территорий;
- границы территорий объектов культурного наследия, включенных в единый государственный реестр объектов культурного наследия (памятников истории и культуры народов Российской Федерации).

Границы земельных участков, образование которых предусмотрено схемой расположения земельного участка или земельных участков на кадастровом плане территории, срок действия которой не истек, не отображены в связи с их отсутствием.

### Условные обозначения:

- :ЗУ1** - обозначение земельного участка
- - граница образуемого земельного участка
- <sup>1</sup> - точка поворота границы участка и ее номер
- :14627 - кадастровый номер существующего участка
- границы ранее отведенных земельных участков
- 59:18:3750106** - номер кадастрового квартала
- 59:00:0000000:7962** - кадастровый номер исходного земельного участка
- - граница кадастрового квартала
- 59:18:0000000:16241** - границы и кадастровый номер объекта капитального строительства



Изм.	Кол.уч.	Лист	Док.	Подпись	Дата
Разраб.					
Проверил					
Директор					

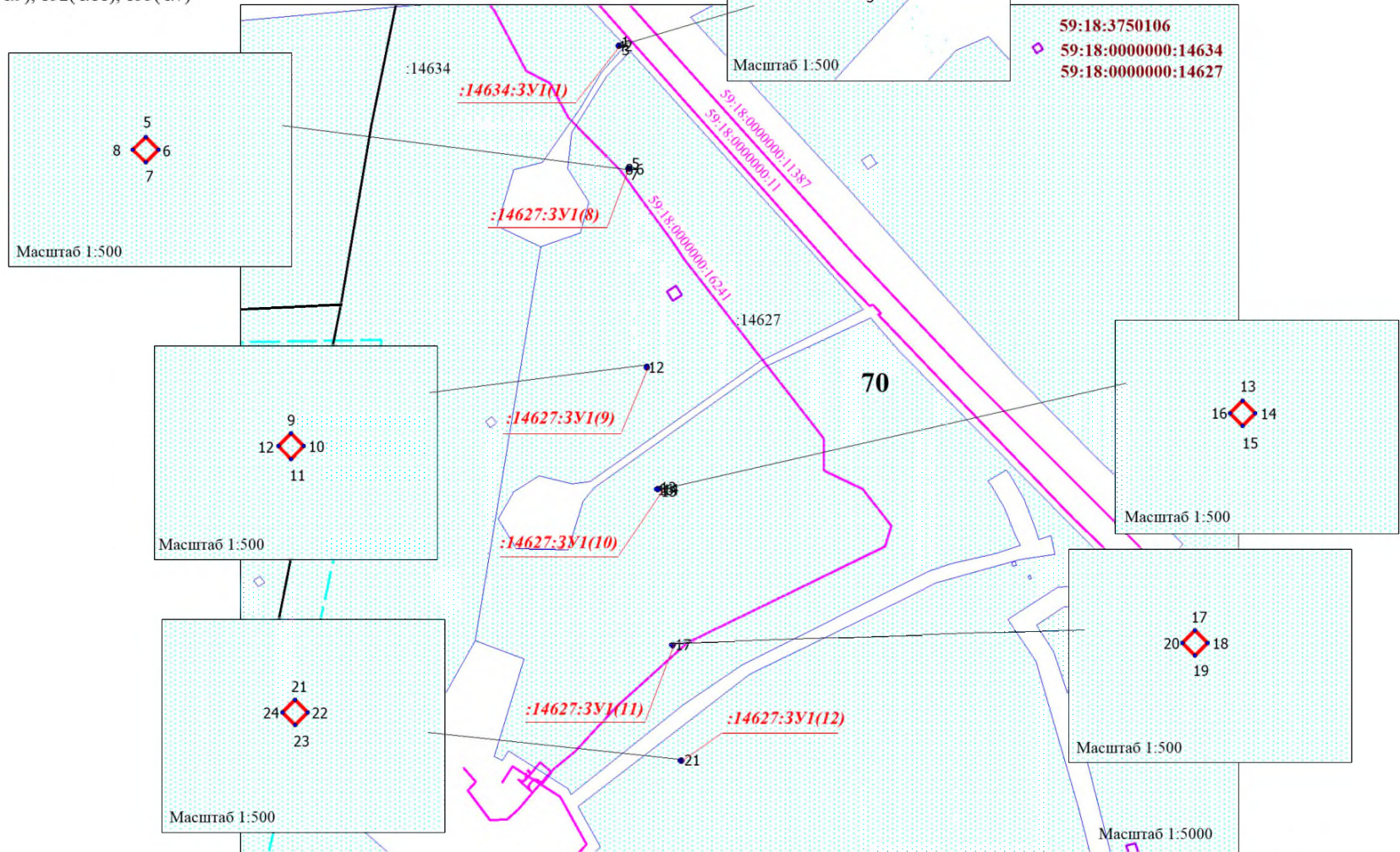
  

ВЛ-35 кВ ПС 110/35/6 кВ "Каменноложская" фидер №№ 353,355			
Масштаб 1:5000	Стадия	Лист	Листов
ООО "МегаБит"			



## ЧЕРТЕЖ ПРОЕКТА МЕЖЕВАНИЯ ТЕРРИТОРИИ

Субъект Российской Федерации: Пермский край  
 Муниципальное образование: Добрянский городской округ  
 Лесничество (лесопарк): Добрянское лесничество  
 Участковое лесничество: Полазненское участковое лесничество (Полазненское);  
 Полазненское участковое лесничество (Ветляное)  
 Квартал: 60(ч.5, ч.9), 61(ч.6, ч.20), 70(ч.7, ч.12, ч.28, ч.30, ч.32, ч.46, ч.52); 109(ч.11), 110(ч.6),  
 124(ч.5), 125(ч.9), 132(ч.11), 133(ч.7)



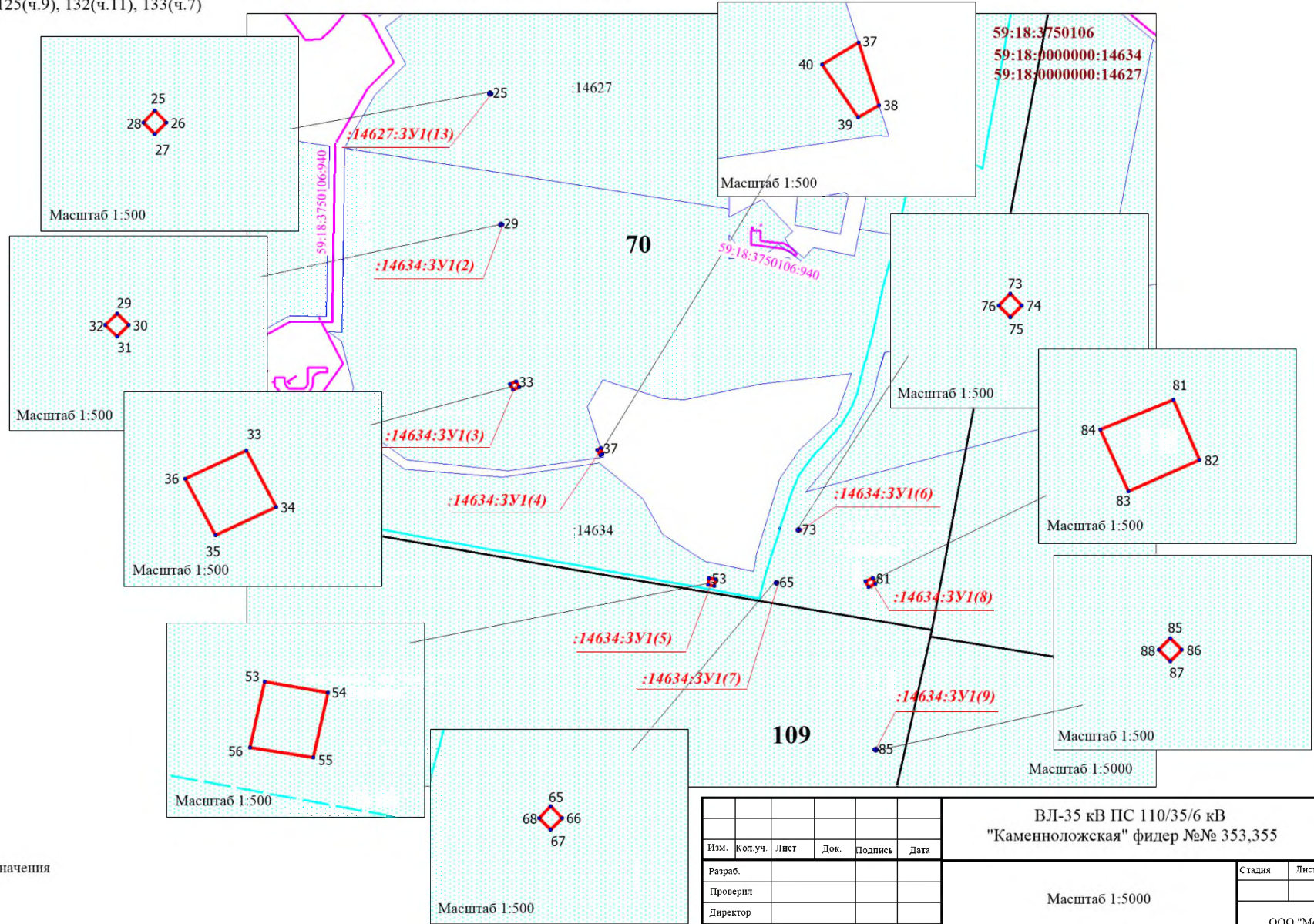
Примечания и условные обозначения  
 см. на листе 1 чертежа ПМТ

						ВЛ-35 кВ ПС 110/35/6 кВ "Каменноложская" фидер №№ 353,355			
Изм.	Колуч.	Лист	Док.	Подпись	Дата				
Разраб.						Масштаб 1:5000	Стадия	Лист	Листов
Проверил									
Директор									
							ООО "МегаБит"		



### ЧЕРТЕЖ ПРОЕКТА МЕЖЕВАНИЯ ТЕРРИТОРИИ

Субъект Российской Федерации: Пермский край  
 Муниципальное образование: Добрянский городской округ  
 Лесничество (лесопарк): Добрянское лесничество  
 Участковое лесничество: Полазненское участковое лесничество (Полазненское);  
 Полазненское участковое лесничество (Ветляное)  
 Квартал: 60(ч.5, ч.9), 61(ч.6, ч.20), 70(ч.7, ч.12, ч.28, ч.30, ч.32, ч.46, ч.52); 109(ч.11), 110(ч.6),  
 124(ч.5), 125(ч.9), 132(ч.11), 133(ч.7)



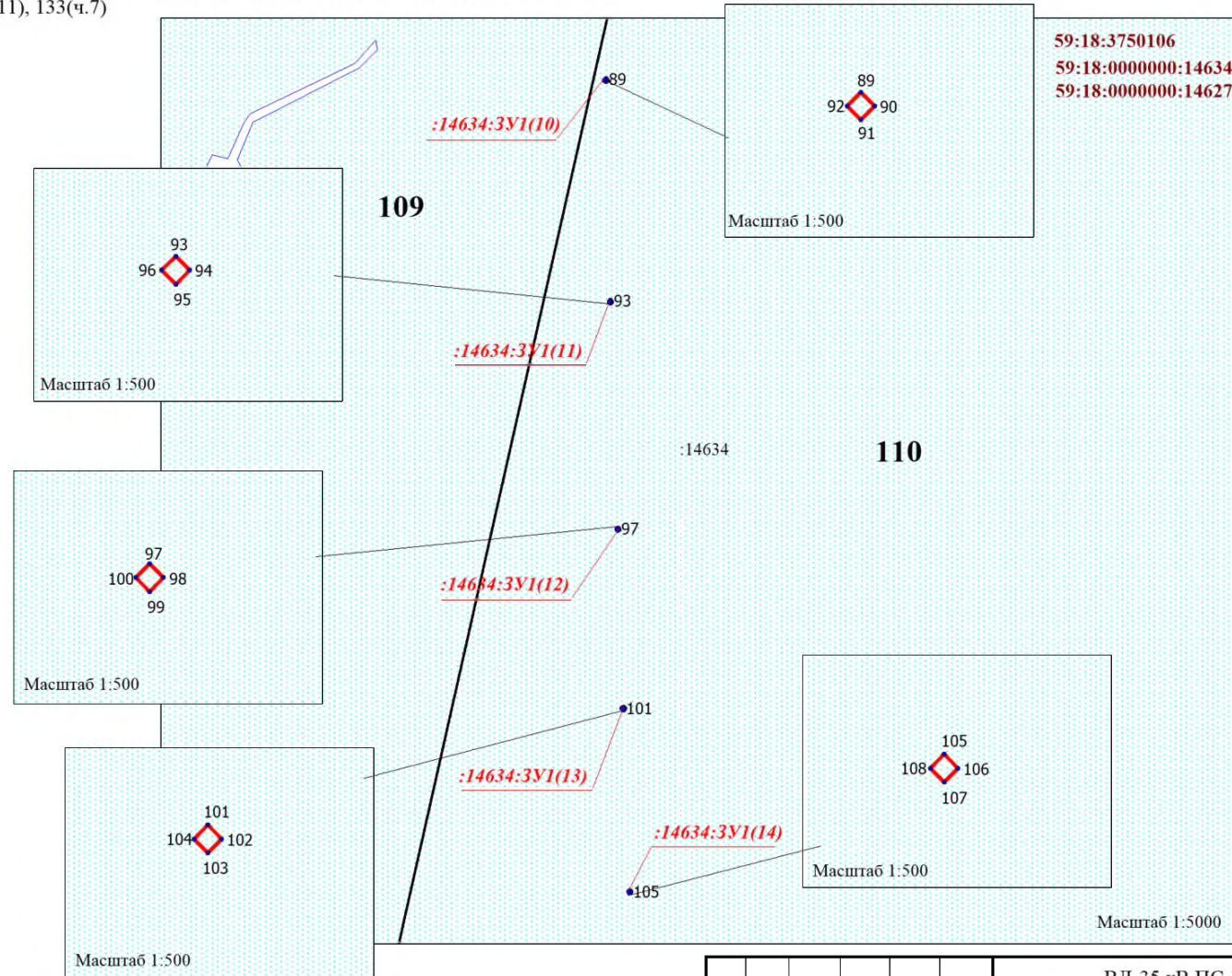
Примечания и условные обозначения см. на листе 1 чертежа ПМТ

						ВЛ-35 кВ ПС 110/35/6 кВ "Каменноложская" фидер №№ 353,355			
Изм.	Кол.уч.	Лист	Док.	Подпись	Дата				
Разраб.						Масштаб 1:5000	Стадия	Лист	Листов
Проверил									
Директор									
							ООО "МегаБит"		



## ЧЕРТЕЖ ПРОЕКТА МЕЖЕВАНИЯ ТЕРРИТОРИИ

Субъект Российской Федерации: Пермский край  
 Муниципальное образование: Добрянский городской округ  
 Лесничество (лесопарк): Добрянское лесничество  
 Участковое лесничество: Полазненское участковое лесничество (Полазненское);  
 Полазненское участковое лесничество (Ветляное)  
 Квартал: 60(ч.5, ч.9), 61(ч.6, ч.20), 70(ч.7, ч.12, ч.28, ч.30, ч.32, ч.46, ч.52); 109(ч.11), 110(ч.6),  
 124(ч.5), 125(ч.9), 132(ч.11), 133(ч.7)



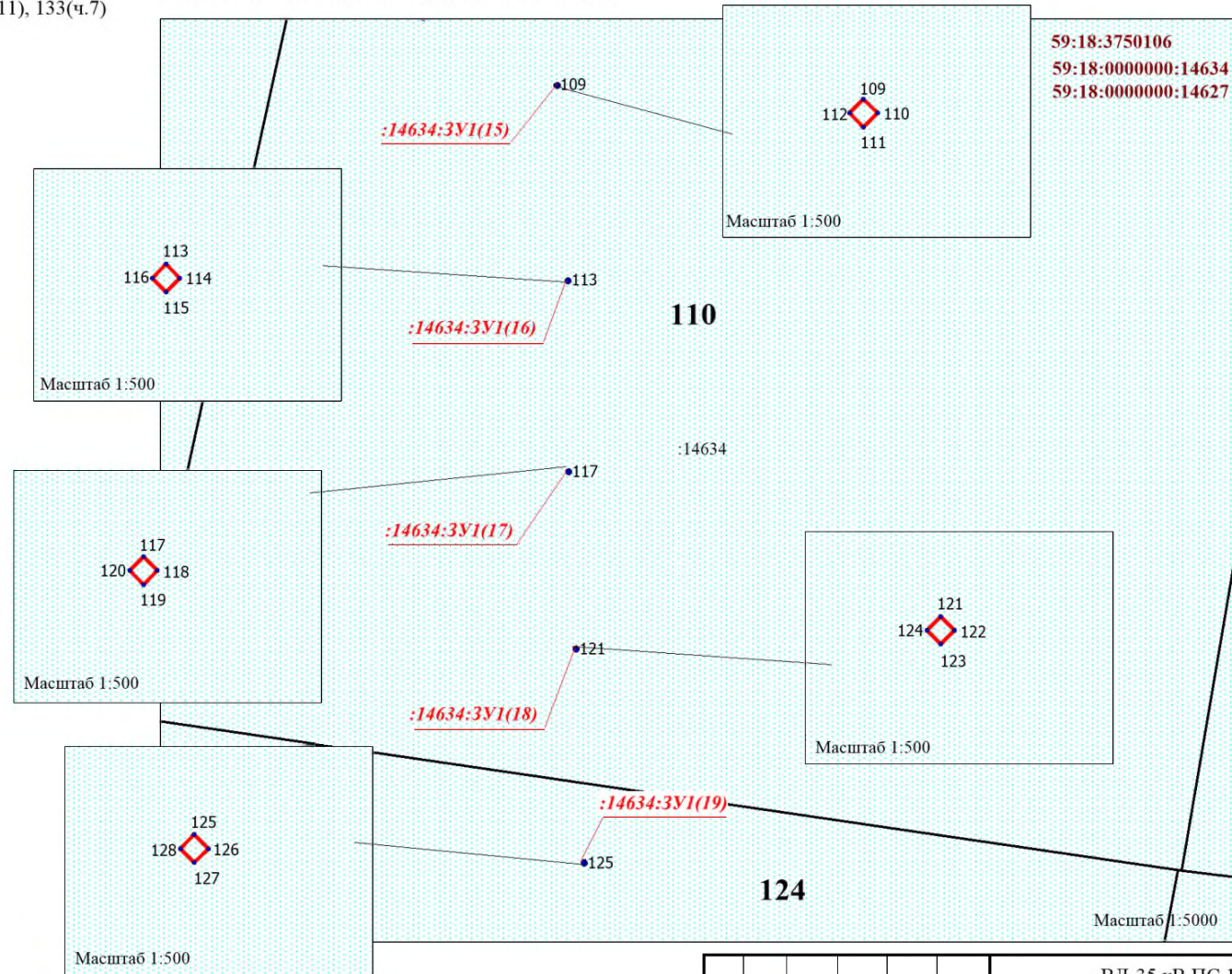
Примечания и условные обозначения  
 см. на листе 1 чертежа ПМТ

						ВЛ-35 кВ ПС 110/35/6 кВ "Каменоложская" фидер №№ 353,355			
Изм.	Колуч.	Лист	Док.	Подпись	Дата				
Разраб.						Масштаб 1:5000	Стадия	Лист	Листов
Проверил									
Директор									
						ООО "МегаБит"			



## ЧЕРТЕЖ ПРОЕКТА МЕЖЕВАНИЯ ТЕРРИТОРИИ

Субъект Российской Федерации: Пермский край  
 Муниципальное образование: Добрянский городской округ  
 Лесничество (лесопарк): Добрянское лесничество  
 Участковое лесничество: Полазненское участковое лесничество (Полазненское);  
 Полазненское участковое лесничество (Ветляное)  
 Квартал: 60(ч.5, ч.9), 61(ч.6, ч.20), 70(ч.7, ч.12, ч.28, ч.30, ч.32, ч.46, ч.52); 109(ч.11), 110(ч.6),  
 124(ч.5), 125(ч.9), 132(ч.11), 133(ч.7)



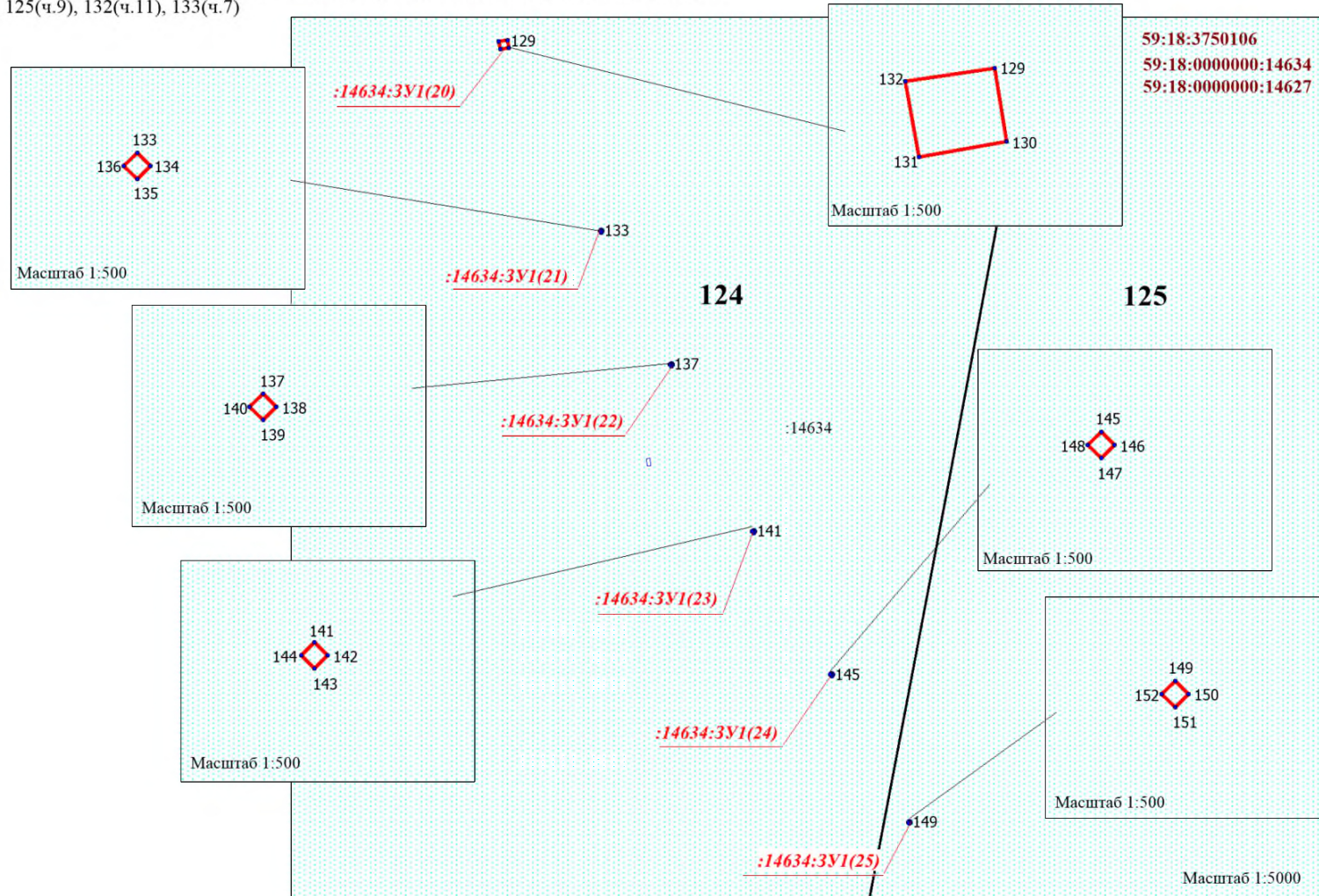
Примечания и условные обозначения  
 см. на листе 1 чертежа ПМТ

Изм.	Колуч.	Лист	Док.	Подпись	Дата	ВЛ-35 кВ ПС 110/35/6 кВ "Каменноложская" фидер №№ 353,355			
Разраб.						Масштаб 1:5000	Стадия	Лист	Листов
Проверил									
Директор							ООО "МегаБит"		



## ЧЕРТЕЖ ПРОЕКТА МЕЖЕВАНИЯ ТЕРРИТОРИИ

Субъект Российской Федерации: Пермский край  
 Муниципальное образование: Добрянский городской округ  
 Лесничество (лесопарк): Добрянское лесничество  
 Участковое лесничество: Полазненское участковое лесничество (Полазненское);  
 Полазненское участковое лесничество (Ветлянское)  
 Квартал: 60(ч.5, ч.9), 61(ч.6, ч.20), 70(ч.7, ч.12, ч.28, ч.30, ч.32, ч.46, ч.52); 109(ч.11), 110(ч.6),  
 124(ч.5), 125(ч.9), 132(ч.11), 133(ч.7)



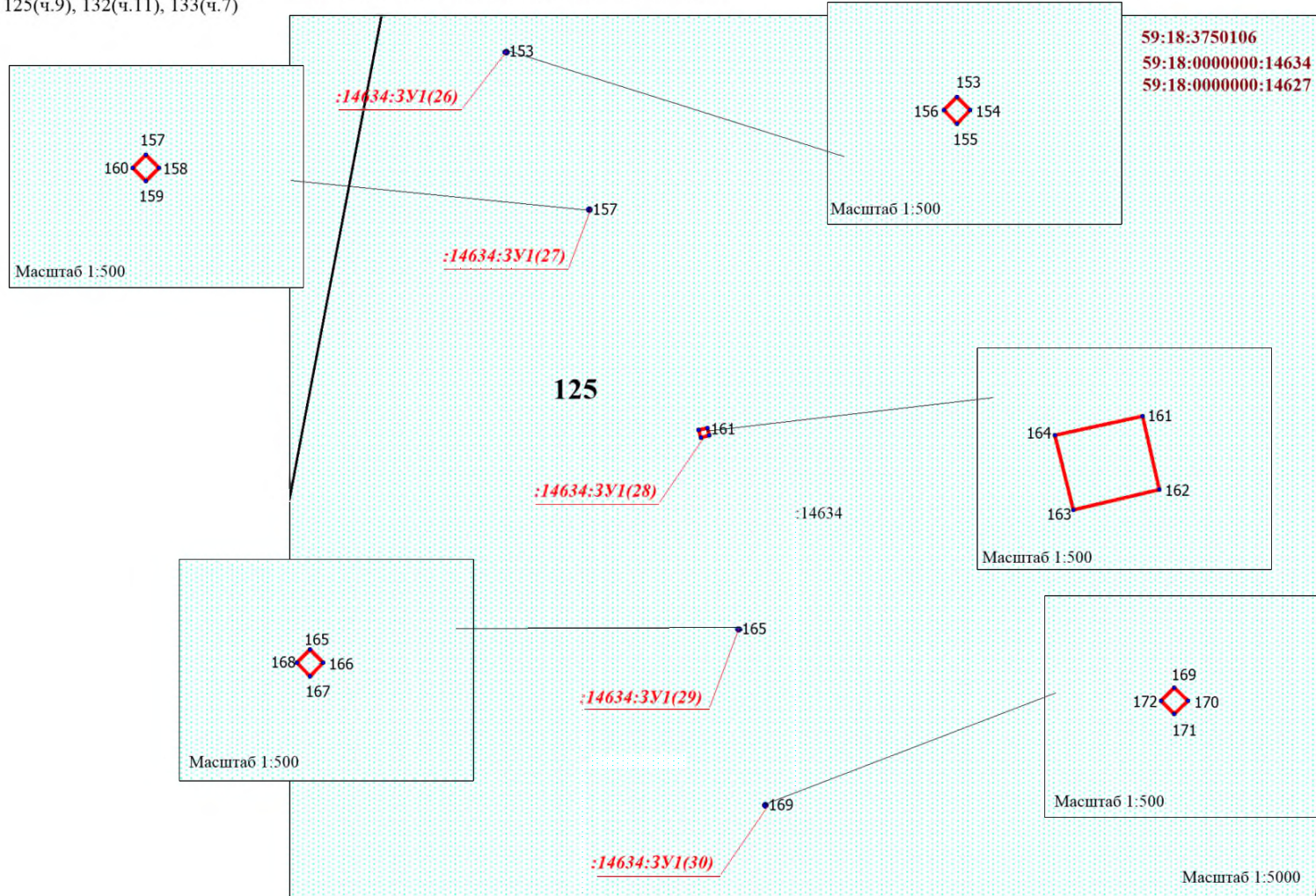
Примечания и условные обозначения  
 см. на листе 1 чертежа ПМТ

ВЛ-35 кВ ПС 110/35/6 кВ "Каменноложская" фидер №№ 353,355					
Изм.	Колуч.	Лист	Док.	Подпись	Дата
Разраб.					
Проверил					
Директор					
Масштаб 1:5000					
					Стадия
					Лист
					Листов
ООО "МегаБит"					



### ЧЕРТЕЖ ПРОЕКТА МЕЖЕВАНИЯ ТЕРРИТОРИИ

Субъект Российской Федерации: Пермский край  
 Муниципальное образование: Добрянский городской округ  
 Лесничество (лесопарк): Добрянское лесничество  
 Участковое лесничество: Полазненское участковое лесничество (Полазненское);  
 Полазненское участковое лесничество (Ветлянское)  
 Квартал: 60(ч.5, ч.9), 61(ч.6, ч.20), 70(ч.7, ч.12, ч.28, ч.30, ч.32, ч.46, ч.52); 109(ч.11), 110(ч.6),  
 124(ч.5), 125(ч.9), 132(ч.11), 133(ч.7)



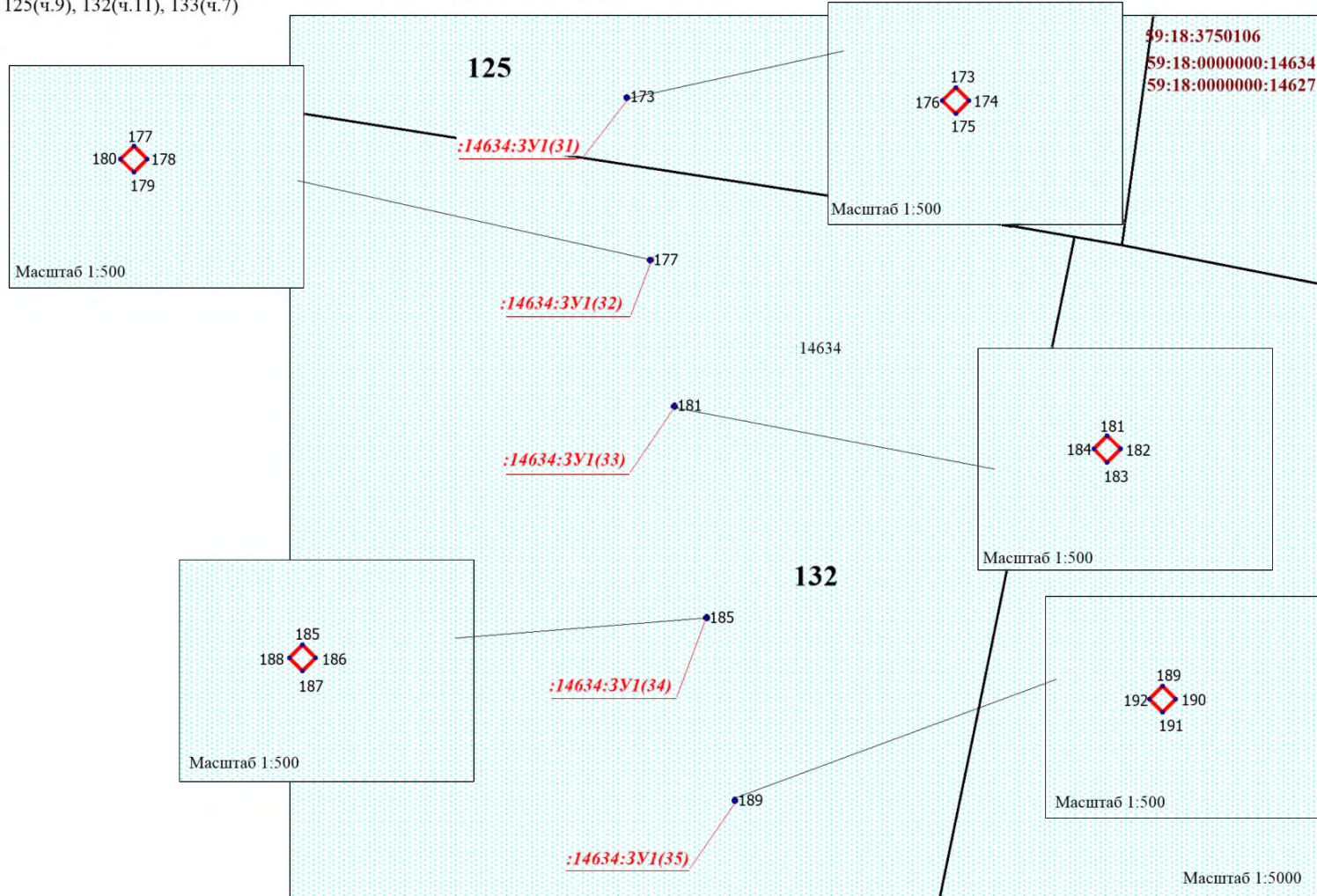
Примечания и условные обозначения см. на листе 1 чертежа ПМТ

						ВЛ-35 кВ ПС 110/35/6 кВ "Каменноложская" фидер №№ 353,355			
Изм.	Кол.уч.	Лист	Док.	Подпись	Дата				
Разраб.						Масштаб 1:5000	Стадия	Лист	Листов
Проверил									
Директор							ООО "МегаБит"		



### ЧЕРТЕЖ ПРОЕКТА МЕЖЕВАНИЯ ТЕРРИТОРИИ

Субъект Российской Федерации: Пермский край  
 Муниципальное образование: Добрянский городской округ  
 Лесничество (лесопарк): Добрянское лесничество  
 Участковое лесничество: Полазненское участковое лесничество (Полазненское);  
 Полазненское участковое лесничество (Ветлянское)  
 Квартал: 60(ч.5, ч.9), 61(ч.6, ч.20), 70(ч.7, ч.12, ч.28, ч.30, ч.32, ч.46, ч.52); 109(ч.11), 110(ч.6),  
 124(ч.5), 125(ч.9), 132(ч.11), 133(ч.7)



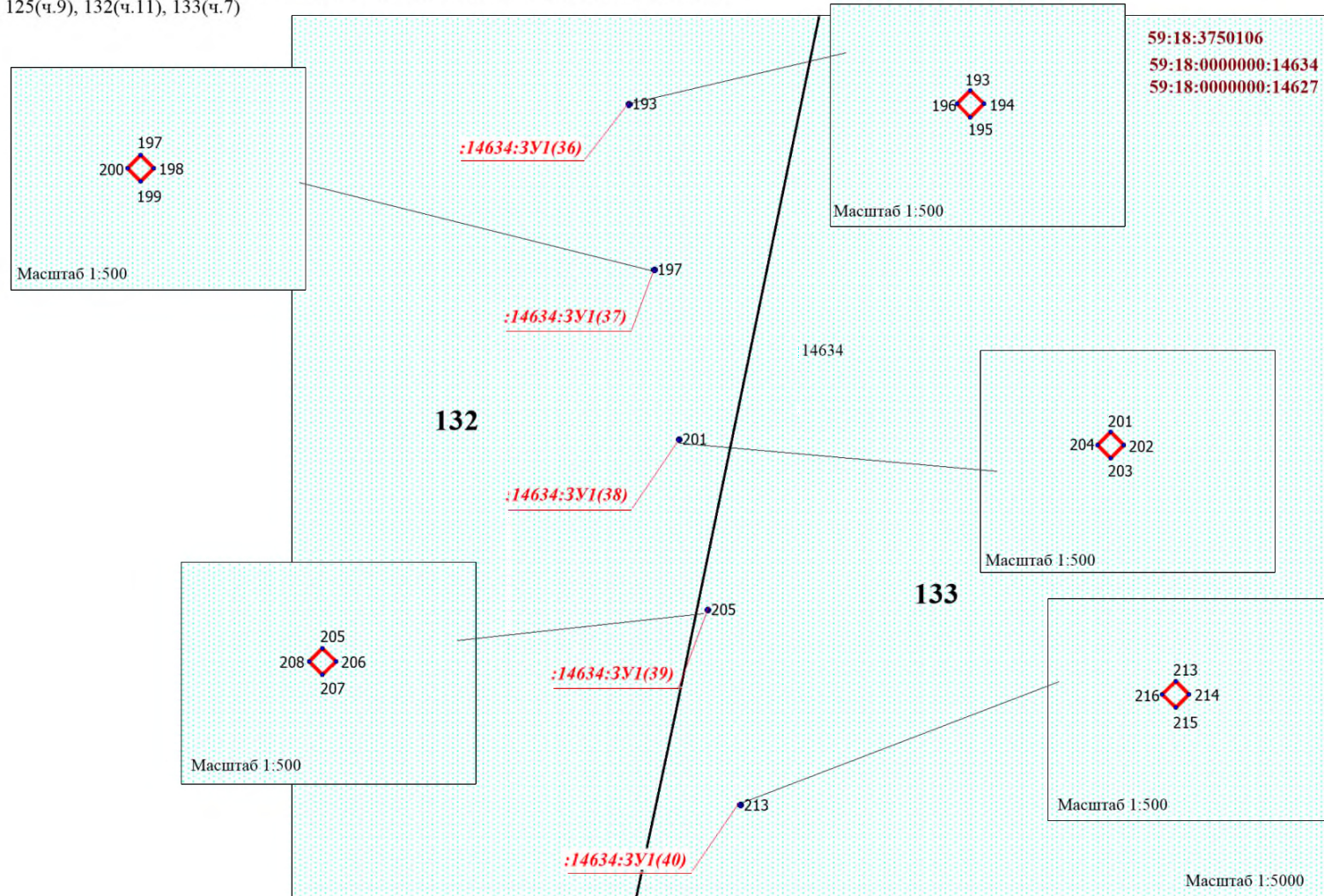
Примечания и условные обозначения см. на листе 1 чертежа ПМТ

						ВЛ-35 кВ ПС 110/35/6 кВ "Каменноложская" фидер №№ 353,355			
Изм.	Колуч.	Лист	Док.	Подпись	Дата				
Разраб.						Масштаб 1:5000	Стадия	Лист	Листов
Проверил									
Директор							ООО "МегаБит"		



## ЧЕРТЕЖ ПРОЕКТА МЕЖЕВАНИЯ ТЕРРИТОРИИ

Субъект Российской Федерации: Пермский край  
 Муниципальное образование: Добрянский городской округ  
 Лесничество (лесопарк): Добрянское лесничество  
 Участковое лесничество: Полазненское участковое лесничество (Полазненское);  
 Полазненское участковое лесничество (Ветлянское)  
 Квартал: 60(ч.5, ч.9), 61(ч.6, ч.20), 70(ч.7, ч.12, ч.28, ч.30, ч.32, ч.46, ч.52); 109(ч.11), 110(ч.6),  
 124(ч.5), 125(ч.9), 132(ч.11), 133(ч.7)



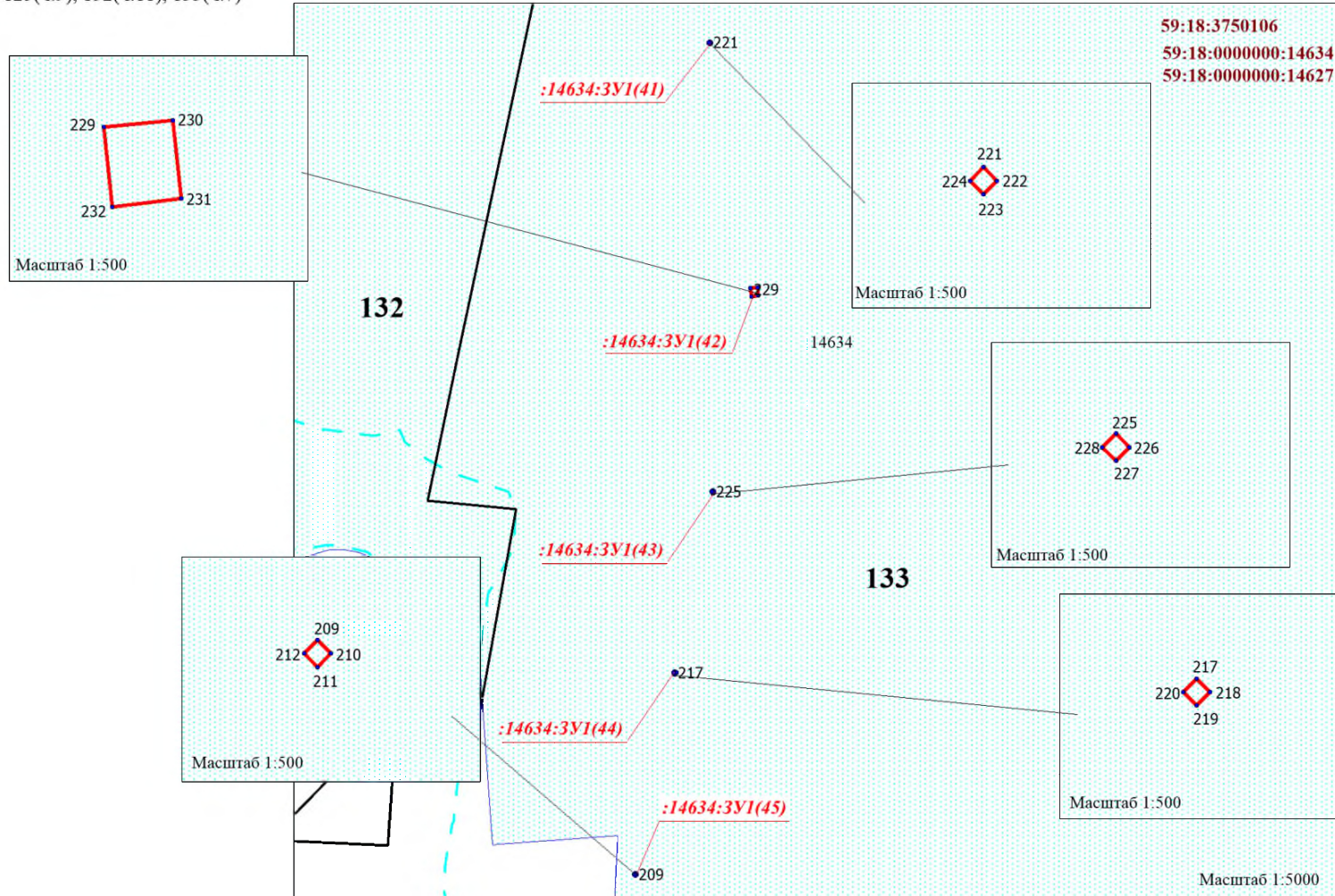
Примечания и условные обозначения  
 см. на листе 1 чертежа ПМТ

ВЛ-35 кВ ПС 110/35/6 кВ "Каменноложская" фидер №№ 353,355											
Изм.	Кол.уч.	Лист	Док.	Подпись	Дата						
Разраб.											
Проверил											
Директор											
Масштаб 1:5000					<table border="1"> <thead> <tr> <th>Стадия</th> <th>Лист</th> <th>Листов</th> </tr> </thead> <tbody> <tr> <td></td> <td></td> <td></td> </tr> </tbody> </table>	Стадия	Лист	Листов			
Стадия	Лист	Листов									
ООО "МегаБит"											

### ЧЕРТЕЖ ПРОЕКТА МЕЖЕВАНИЯ ТЕРРИТОРИИ



Субъект Российской Федерации: Пермский край  
 Муниципальное образование: Добрянский городской округ  
 Лесничество (лесопарк): Добрянское лесничество  
 Участковое лесничество: Полазненское участковое лесничество (Полазненское);  
 Полазненское участковое лесничество (Веглянское)  
 Квартал: 60(ч.5, ч.9), 61(ч.6, ч.20), 70(ч.7, ч.12, ч.28, ч.30, ч.32, ч.46, ч.52); 109(ч.11), 110(ч.6),  
 124(ч.5), 125(ч.9), 132(ч.11), 133(ч.7)



59:18:3750106  
 59:18:0000000:14634  
 59:18:0000000:14627

Примечания и условные обозначения  
 см. на листе 1 чертежа ПМТ

						ВЛ-35 кВ ПС 110/35/6 кВ "Каменноложская" фидер №№ 353,355			
Изм.	Кол.уч.	Лист	Док.	Подпись	Дата				
Разраб.						Масштаб 1:5000	Стадия	Лист	Листов
Проверил									
Директор							ООО "МегаБит"		

















<b>Итого по :14627:ЗУ1(10)</b>			<b>0,0004/-</b>	<b>-/-</b>	<b>-/-</b>	<b>-/-</b>	<b>-/-</b>
<i>Эксплуатационные леса</i>							
<i>:14627:ЗУ1(11)</i>							
70	46	ЛЭП	0,0004/-	-/-	-/-	-/-	-/-
<b>Итого по :14627:ЗУ1(11)</b>			<b>0,0004/-</b>	<b>-/-</b>	<b>-/-</b>	<b>-/-</b>	<b>-/-</b>
<i>Эксплуатационные леса</i>							
<i>:14627:ЗУ1(12)</i>							
70	28	ЛЭП	0,0004/-	-/-	-/-	-/-	-/-
<b>Итого по :14627:ЗУ1(12)</b>			<b>0,0004/-</b>	<b>-/-</b>	<b>-/-</b>	<b>-/-</b>	<b>-/-</b>
<i>Эксплуатационные леса</i>							
<i>:14627:ЗУ1(13)</i>							
70	28	ЛЭП	0,0004/-	-/-	-/-	-/-	-/-
<b>Итого по :14627:ЗУ1(13)</b>			<b>0,0004/-</b>	<b>-/-</b>	<b>-/-</b>	<b>-/-</b>	<b>-/-</b>
<i>Защитные леса</i>							
<i>:14634:ЗУ1(1)</i>							
70	7	ЛЭП	0,0004/-	-/-	-/-	-/-	-/-
<b>Итого по :14634:ЗУ1(1)</b>			<b>0,0004/-</b>	<b>-/-</b>	<b>-/-</b>	<b>-/-</b>	<b>-/-</b>
<i>Эксплуатационные леса</i>							
<i>:14634:ЗУ1(2)</i>							
70	28	ЛЭП	0,0004/-	-/-	-/-	-/-	-/-
<b>Итого по :14634:ЗУ1(2)</b>			<b>0,0004/-</b>	<b>-/-</b>	<b>-/-</b>	<b>-/-</b>	<b>-/-</b>
<i>Эксплуатационные леса</i>							
<i>:14634:ЗУ1(3)</i>							
70	28	ЛЭП	0,0063/-	-/-	-/-	-/-	-/-
<b>Итого по :14634:ЗУ1(3)</b>			<b>0,0063/-</b>	<b>-/-</b>	<b>-/-</b>	<b>-/-</b>	<b>-/-</b>
<i>Эксплуатационные леса</i>							
<i>:14634:ЗУ1(4)</i>							
70	28	ЛЭП	0,0032/-	-/-	-/-	-/-	-/-
<b>Итого по :14634:ЗУ1(4)</b>			<b>0,0032/-</b>	<b>-/-</b>	<b>-/-</b>	<b>-/-</b>	<b>-/-</b>
<i>Эксплуатационные леса</i>							
<i>:14634:ЗУ1(5)</i>							
70	51	ЛЭП	0,0064/-	-/-	-/-	-/-	-/-
<b>Итого по :14634:ЗУ1(5)</b>			<b>0,0064/-</b>	<b>-/-</b>	<b>-/-</b>	<b>-/-</b>	<b>-/-</b>
<i>Эксплуатационные леса</i>							
<i>:14634:ЗУ1(6)</i>							
70	30	ЛЭП	0,0004/-	-/-	-/-	-/-	-/-
<b>Итого по :14634:ЗУ1(6)</b>			<b>0,0004/-</b>	<b>-/-</b>	<b>-/-</b>	<b>-/-</b>	<b>-/-</b>
<i>Эксплуатационные леса</i>							
<i>:14634:ЗУ1(7)</i>							
70	30	ЛЭП	0,0004/-	-/-	-/-	-/-	-/-
<b>Итого по :14634:ЗУ1(7)</b>			<b>0,0004/-</b>	<b>-/-</b>	<b>-/-</b>	<b>-/-</b>	<b>-/-</b>
<i>Эксплуатационные леса</i>							
<i>:14634:ЗУ1(8)</i>							
70	32	Прочие земли	0,0077/-	-/-	-/-	-/-	-/-
<b>Итого по :14634:ЗУ1(8)</b>			<b>0,0077/-</b>	<b>-/-</b>	<b>-/-</b>	<b>-/-</b>	<b>-/-</b>
<i>Эксплуатационные леса</i>							
<i>:14634:ЗУ1(9)</i>							
109	11	ЛЭП	0,0004/-	-/-	-/-	-/-	-/-
<b>Итого по :14634:ЗУ1(9)</b>			<b>0,0004/-</b>	<b>-/-</b>	<b>-/-</b>	<b>-/-</b>	<b>-/-</b>
<i>Эксплуатационные леса</i>							
<i>:14634:ЗУ1(10)</i>							
110	6	ЛЭП	0,0004/-	-/-	-/-	-/-	-/-
<b>Итого по :14634:ЗУ1(10)</b>			<b>0,0004/-</b>	<b>-/-</b>	<b>-/-</b>	<b>-/-</b>	<b>-/-</b>

Полазненское  
участковое  
лесничество  
(Ветлянское)

Взам. инв. №
Подпись и дата
Инв. № подл.

Изм.	Колуч.	Лист	№ док.	Подпись	Дата
------	--------	------	--------	---------	------























ОБЩЕСТВО С ОГРАНИЧЕННОЙ ОТВЕТСТВЕННОСТЬЮ  
«МегаБит»

Документация по планировке территории (проект межевания территории) по объекту:

**ВЛ-35 кВ ПС 110/35/6 кВ «Каменноложская» фидер №№ 353, 355**

**Том 2. Материалы по обоснованию проекта межевания территории**

Взам. инв. №	
Подпись и дата	
Инв. № подл.	

Заказчик: ООО «ЛУКОЙЛ-ПЕРМЬ»

Директор ООО «МегаБит»

специалист II категории по землеустройству



Ибатуллин К.Н.

Набиев Э.И.

2023



## **Состав проекта межевания территории**

Том 1. Раздел 1 Проект межевания территории. Графическая часть




Раздел 2 Проект межевания территории. Текстовая часть

**Том 2. Раздел 3 Материалы по обоснованию проекта межевания территории.  
Графическая часть**

**Раздел 4 Материалы по обоснованию проекта межевания территории.  
Пояснительная записка**

## Оглавление

Том. 2. Раздел 3 МАТЕРИАЛЫ ПО ОБОСНОВАНИЮ. ГРАФИЧЕСКАЯ ЧАСТЬ	5
Чертеж материалов по обоснованию проекта межевания территории	6
Раздел 4 МАТЕРИАЛЫ ПО ОБОСНОВАНИЮ. ПОЯСНИТЕЛЬНАЯ ЗАПИСКА	23
4 Общие положения	24
4.1. Введение	24
4.2. Цель и задачи разработки проекта	24
4.3. Исходные материалы, используемые при разработке проекта	24
4.4. Опорно-межевая сеть на территории проектирования	24
Приложения	25
1.Приложение А	26
2.Приложение Б	28

						ВЛ-35 кВ ПС 110/35/6 кВ «Каменноложская» фидер №№ 353, 355		
Изм.	Колуч.	Лист	№док.	Подпис	Дата			
Разраб.		Набиев				Стадия	Лист	Листов
Пров.		Хайруллин				П	3	
Директор		Ибатуллин				<b>ООО «МегаБит»</b>		
						МАТЕРИАЛЫ ПО ОБОСНОВАНИЮ ПРОЕКТА МЕЖЕВАНИЯ ТЕРРИТОРИИ		





**Том 2. Раздел 3. Материалы по обоснованию  
Проекта межевания территории.  
Графическая часть**

Изм. № подл.	Подпись и дата	Взам. инв. №

						ВЛ-35 кВ ПС 110/35/6 кВ «Каменноложская» фидер №№ 353, 355	Лист
							5
<b>Изм.</b>	<b>Колуч.</b>	<b>Лист</b>	<b>№ док.</b>	<b>Подпись</b>	<b>Дата</b>		



## ЧЕРТЕЖ МАТЕРИАЛОВ ПО ОБОСНОВАНИЮ ПРОЕКТА МЕЖЕВАНИЯ ТЕРРИТОРИИ НА МАТЕРИАЛАХ ЛЕСОУСТРОЙСТВА



Субъект Российской Федерации: Пермский край  
 Муниципальное образование: Добрянский городской округ  
 Лесничество (лесопарк): Добрянское лесничество  
 Участковое лесничество: Полазненское участковое лесничество (Полазненское),  
 Полазненское участковое лесничество (Ветлянское)  
 Квартал: 60(ч.5, ч.9), 61(ч.6, ч.20), 70(ч.7, ч.12, ч.28, ч.30, ч.32, ч.46, ч.52), 109(ч.11), 110(ч.6),  
 124(ч.5), 125(ч.9), 132(ч.11), 133(ч.7)

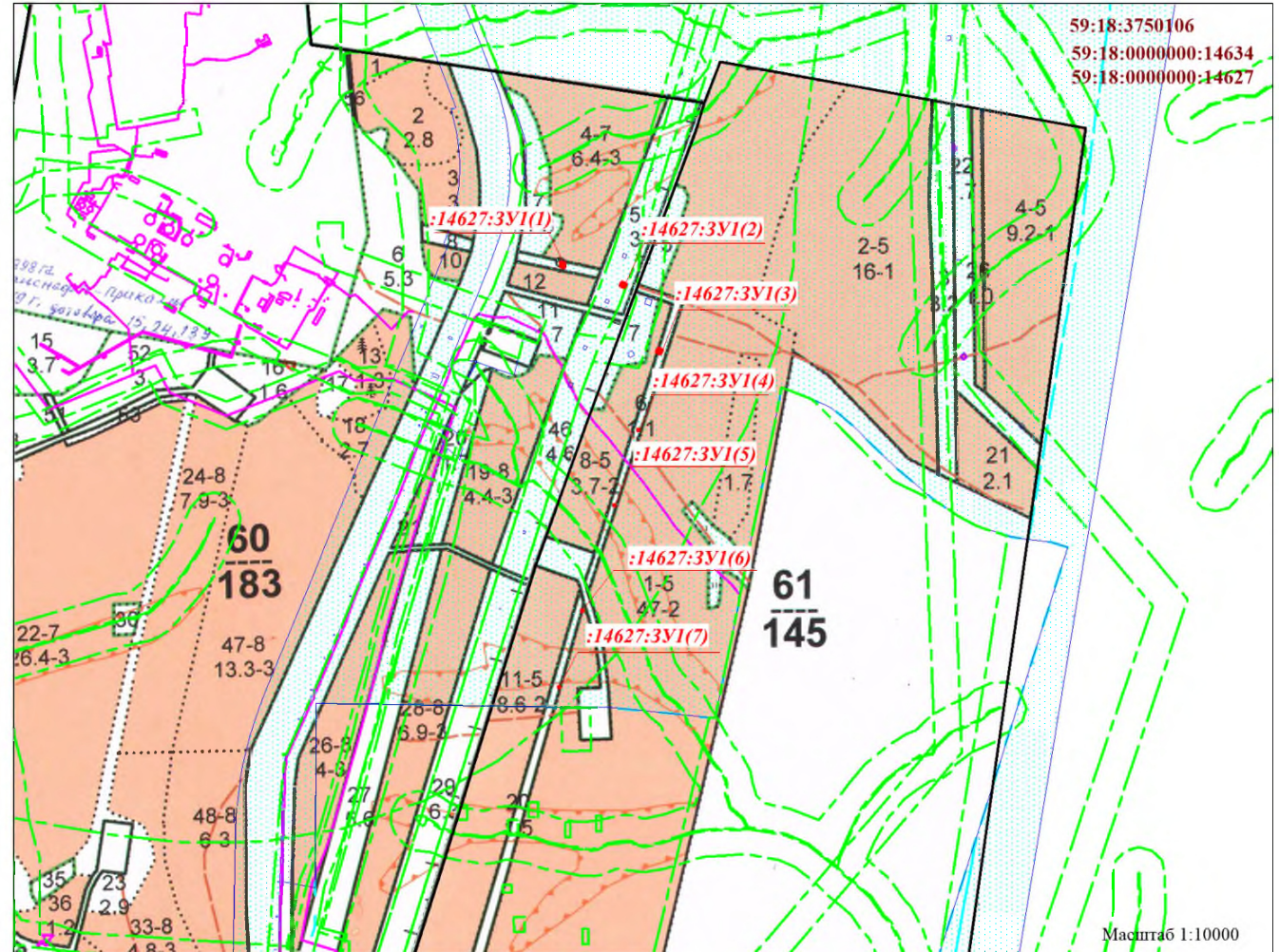
### Примечания:

- Система координат МСК-59 (зона 2)
- Согласно постановлению Правительства Российской Федерации от 12.05.2017 № 564 "Об утверждении положения о составе и содержании документации по планировке территории, предусматривающей размещение одного или нескольких линейных объектов" на схеме не отображены, в связи с их отсутствием:
- границы публичных сервитутов, установленных в соответствии с законодательством Российской Федерации;
- границы публичных сервитутов, подлежащих установлению в соответствии с законодательством Российской Федерации;
- границы зон с особыми условиями использования территорий, подлежащие установлению, изменению в связи с размещением линейных объектов;
- границы зон с особыми условиями использования территорий, подлежащие установлению, изменению в связи с размещением линейных объектов, подлежащих реконструкции в связи с их переносом из зон планируемого размещения линейных объектов либо в границах зон планируемого размещения линейных объектов;
- границы особо охраняемых природных территорий;
- границы территорий объектов культурного наследия, включенных в единый государственный реестр объектов культурного наследия (памятников истории и культуры) народов Российской Федерации.

Границы земельных участков, образование которых предусмотрено схемой расположения земельного участка или земельных участков на кадастровом плане территории, срок действия которой не истек, не отображены в связи с их отсутствием.

### Условные обозначения:

- :ЗУ1 - обозначение земельного участка
- граница образуемого земельного участка
- границы ранее отведенных земельных участков
- 59:18:3750106** - номер кадастрового квартала
- 59:00:0000000:7962** - кадастровый номер исходного земельного участка
- граница кадастрового квартала
- границы и кадастровый номер объекта капитального строительства
- границы и реестровый номер зон с особыми условиями использования территории



59:18:3750106  
 59:18:0000000:14634  
 59:18:0000000:14627

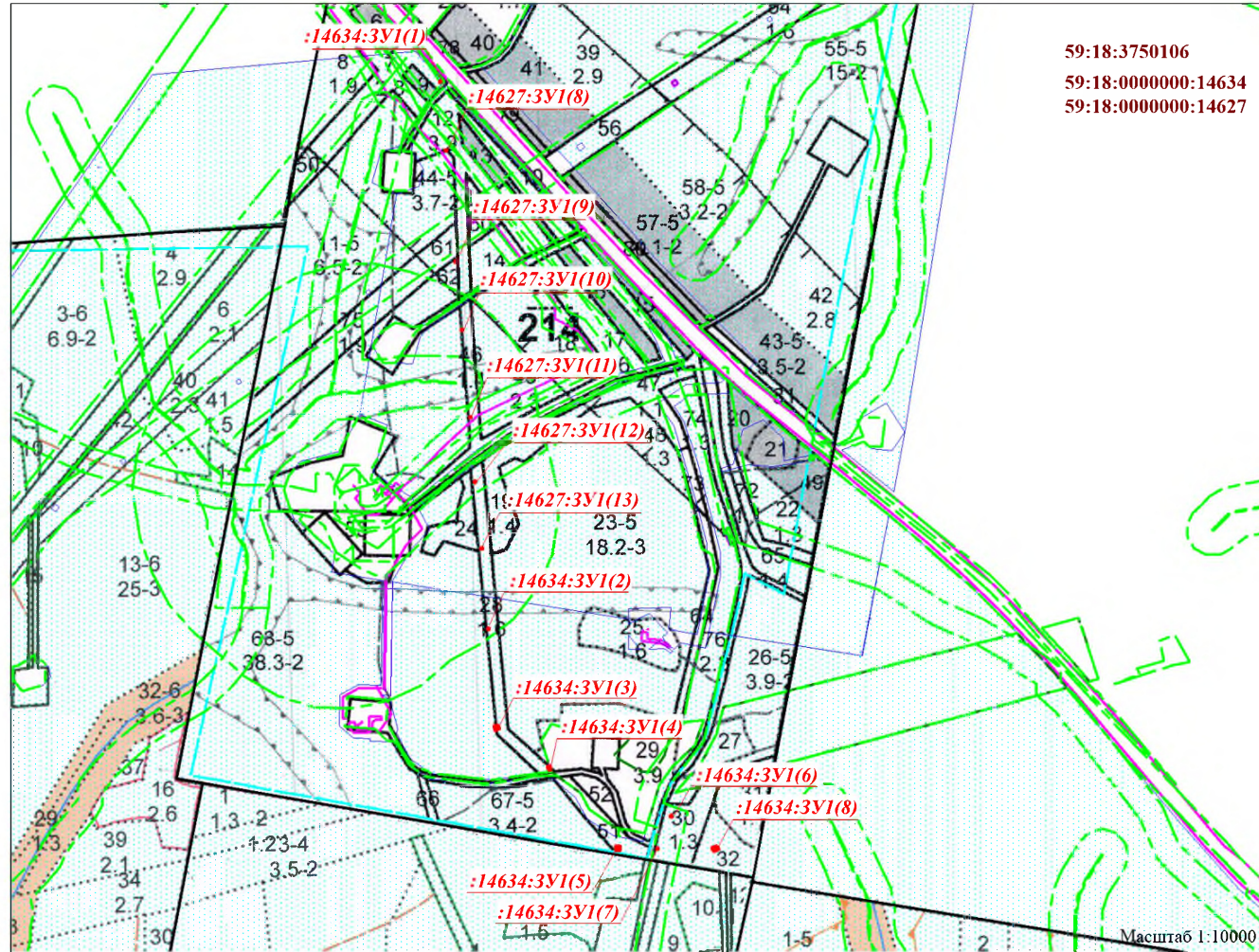
Масштаб 1:10000

ВЛ-35 кВ ПС 110/35/6 кВ "Каменноложская" фидер №№ 353,355					
Изм.	Кол.уч.	Лист	Док.	Подпись	Дата
Разраб.					
Проверил					
Директор					
Масштаб 1:10000				Стадия	Лист
					Листов
ООО "МегаБит"					

## ЧЕРТЕЖ МАТЕРИАЛОВ ПО ОБОСНОВАНИЮ ПРОЕКТА МЕЖЕВАНИЯ ТЕРРИТОРИИ НА МАТЕРИАЛАХ ЛЕСОУСТРОЙСТВА



Субъект Российской Федерации: Пермский край  
 Муниципальное образование: Добрянский городской округ  
 Лесничество (лесопарк): Добрянское лесничество  
 Участковое лесничество: Полазненское участковое лесничество (Полазненское),  
 Полазненское участковое лесничество (Ветляное)  
 Квартал: 60(ч.5, ч.9), 61(ч.6, ч.20), 70(ч.7, ч.12, ч.28, ч.30, ч.32, ч.46, ч.52), 109(ч.11), 110(ч.6),  
 124(ч.5), 125(ч.9), 132(ч.11), 133(ч.7)



59:18:3750106  
 59:18:0000000:14634  
 59:18:0000000:14627

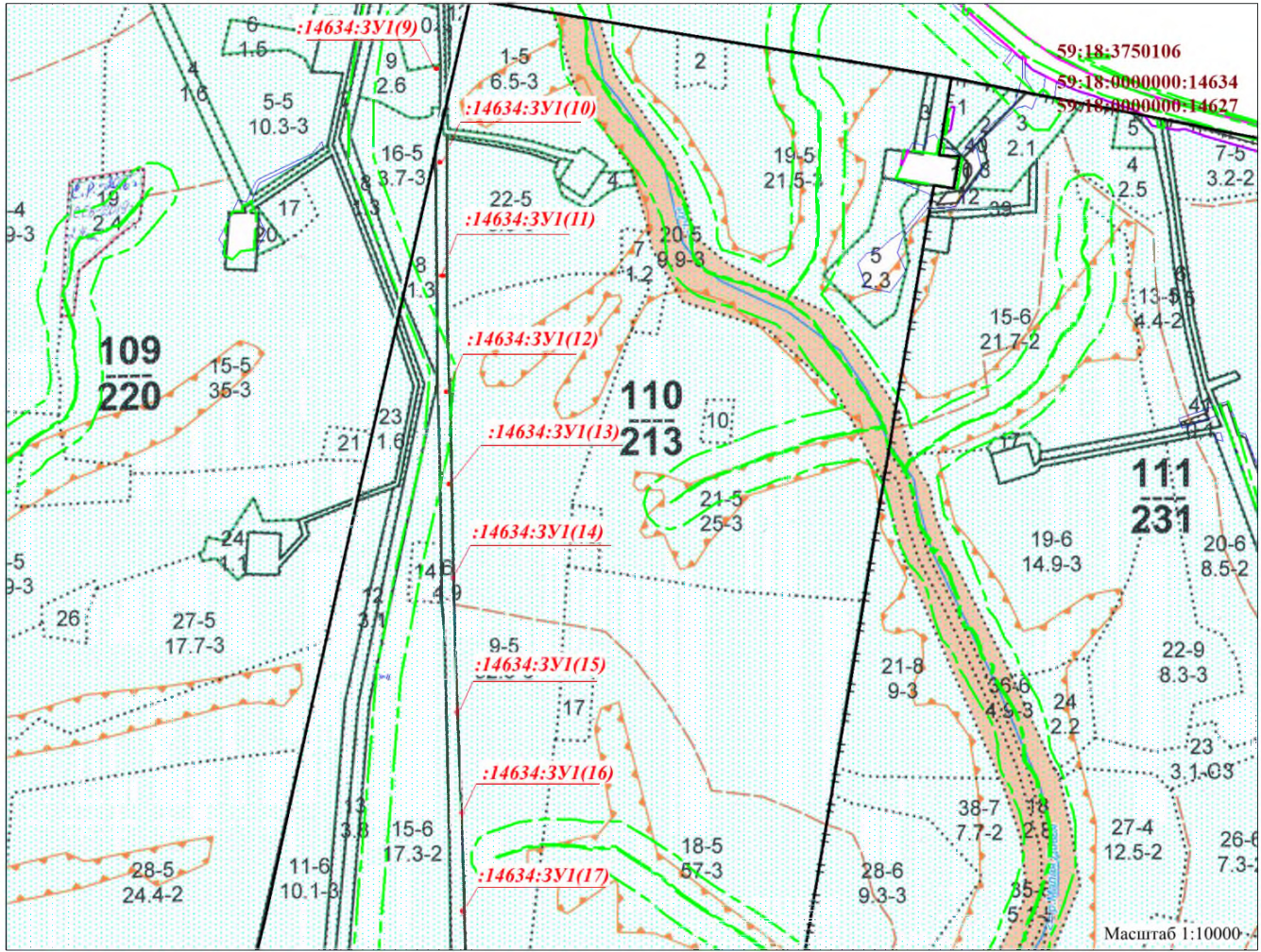
Примечания и условные обозначения  
см. на листе 1 чертежам ПМТ

						ВЛ-35 кВ ПС 110/35/6 кВ "Каменноложская" фидер №№ 353,355			
Изм.	Кол.уч.	Лист	Док.	Подпись	Дата				
Разраб.						Масштаб 1:10000	Стадия	Лист	Листов
Проверил									
Директор							ООО "МегаБит"		

# ЧЕРТЕЖ МАТЕРИАЛОВ ПО ОБОСНОВАНИЮ ПРОЕКТА МЕЖЕВАНИЯ ТЕРРИТОРИИ НА МАТЕРИАЛАХ ЛЕСОУСТРОЙСТВА



Субъект Российской Федерации: Пермский край  
 Муниципальное образование: Добрянский городской округ  
 Лесничество (лесопарк): Добрянское лесничество  
 Участковое лесничество: Полазненское участковое лесничество (Полазненское),  
 Полазненское участковое лесничество (Ветляное)  
 Квартал: 60(ч.5, ч.9), 61(ч.6, ч.20), 70(ч.7, ч.12, ч.28, ч.30, ч.32, ч.46, ч.52), 109(ч.11), 110(ч.6),  
 124(ч.5), 125(ч.9), 132(ч.11), 133(ч.7)



ВЛ-35 кВ ПС 110/35/6 кВ  
 "Каменоложская" фидер №№ 353,355

Изм.	Кол.уч.	Лист	Док.	Подпись	Дата
Разраб.					
Проверил					
Директор					

Масштаб 1:10000

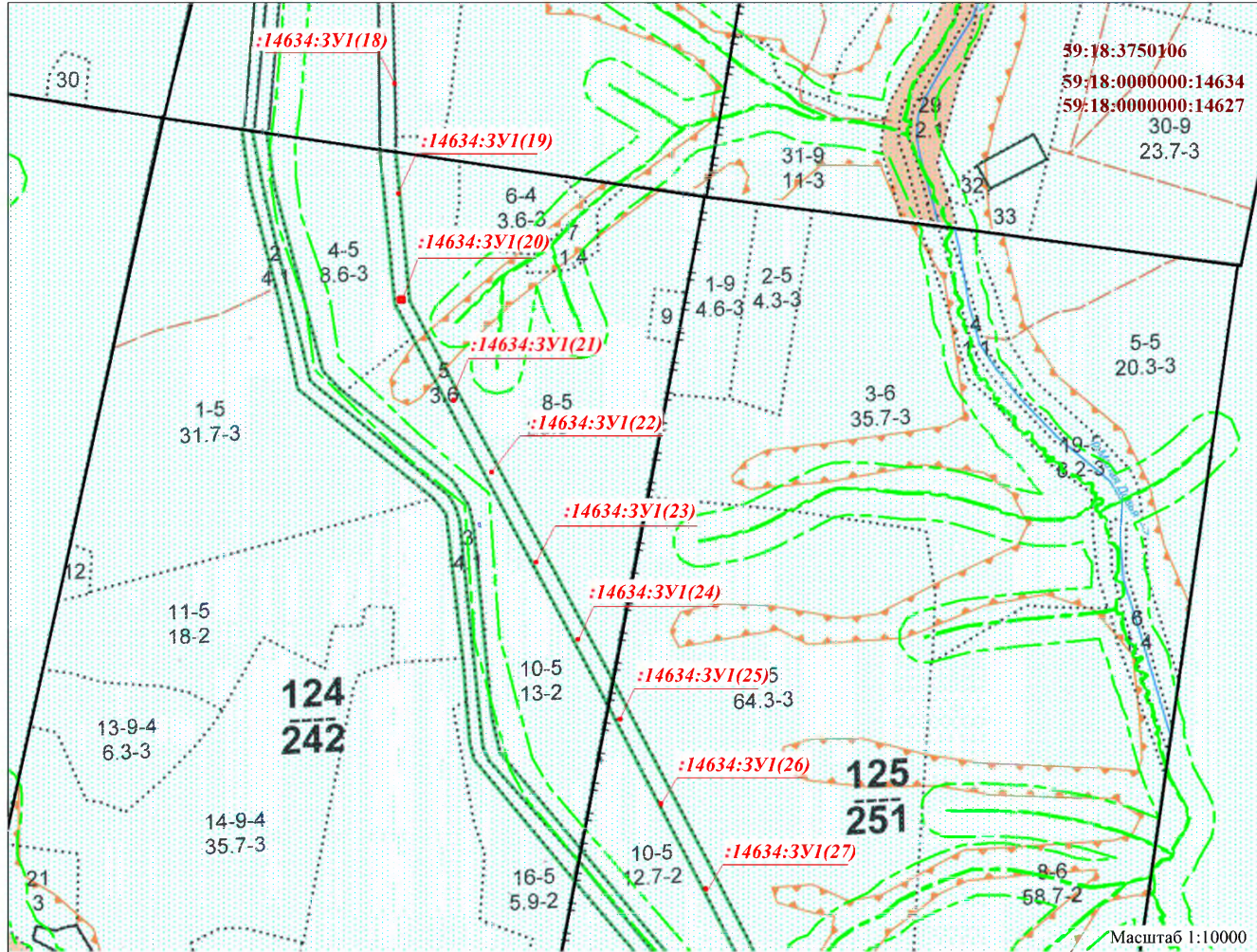
Стадия	Лист	Листов
ООО "МегаБит"		

Примечания и условные обозначения см. на листе 1 чертежам ПМТ

## ЧЕРТЕЖ МАТЕРИАЛОВ ПО ОБОСНОВАНИЮ ПРОЕКТА МЕЖЕВАНИЯ ТЕРРИТОРИИ НА МАТЕРИАЛАХ ЛЕСОУСТРОЙСТВА



Субъект Российской Федерации: Пермский край  
 Муниципальное образование: Добрянский городской округ  
 Лесничество (лесопарк): Добрянское лесничество  
 Участковое лесничество: Полазненское участковое лесничество (Полазненское),  
 Полазненское участковое лесничество (Ветляное)  
 Квартал: 60(ч.5, ч.9), 61(ч.6, ч.20), 70(ч.7, ч.12, ч.28, ч.30, ч.32, ч.46, ч.52), 109(ч.11), 110(ч.6),  
 124(ч.5), 125(ч.9), 132(ч.11), 133(ч.7)



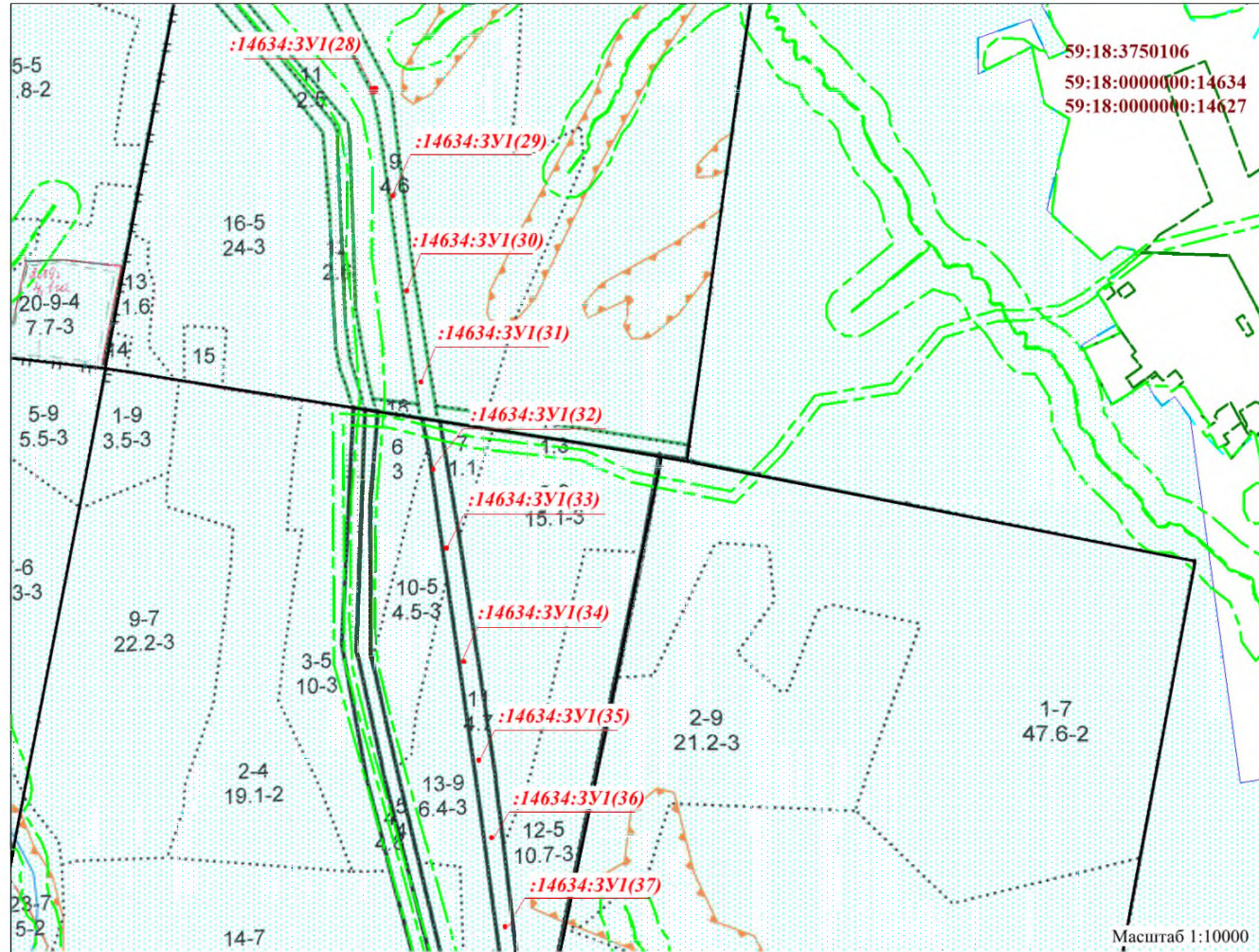
Примечания и условные обозначения см. на листе 1 чертежа ПМТ

ВЛ-35 кВ ПС 110/35/6 кВ "Каменоложская" фидер №№ 353,355					
Изм.	Кол.уч.	Лист	Док.	Подпись	Дата
Разраб.					
Проверил					
Директор					
Масштаб 1:10000				Стадия	Лист
					Листов
ООО "МегаБит"					

## ЧЕРТЕЖ МАТЕРИАЛОВ ПО ОБОСНОВАНИЮ ПРОЕКТА МЕЖЕВАНИЯ ТЕРРИТОРИИ НА МАТЕРИАЛАХ ЛЕСОУСТРОЙСТВА



Субъект Российской Федерации: Пермский край  
 Муниципальное образование: Добрянский городской округ  
 Лесничество (лесопарк): Добрянское лесничество  
 Участковое лесничество: Полазненское участковое лесничество (Полазненское),  
 Полазненское участковое лесничество (Ветляное)  
 Квартал: 60(ч.5, ч.9), 61(ч.6, ч.20), 70(ч.7, ч.12, ч.28, ч.30, ч.32, ч.46, ч.52), 109(ч.11), 110(ч.6),  
 124(ч.5), 125(ч.9), 132(ч.11), 133(ч.7)



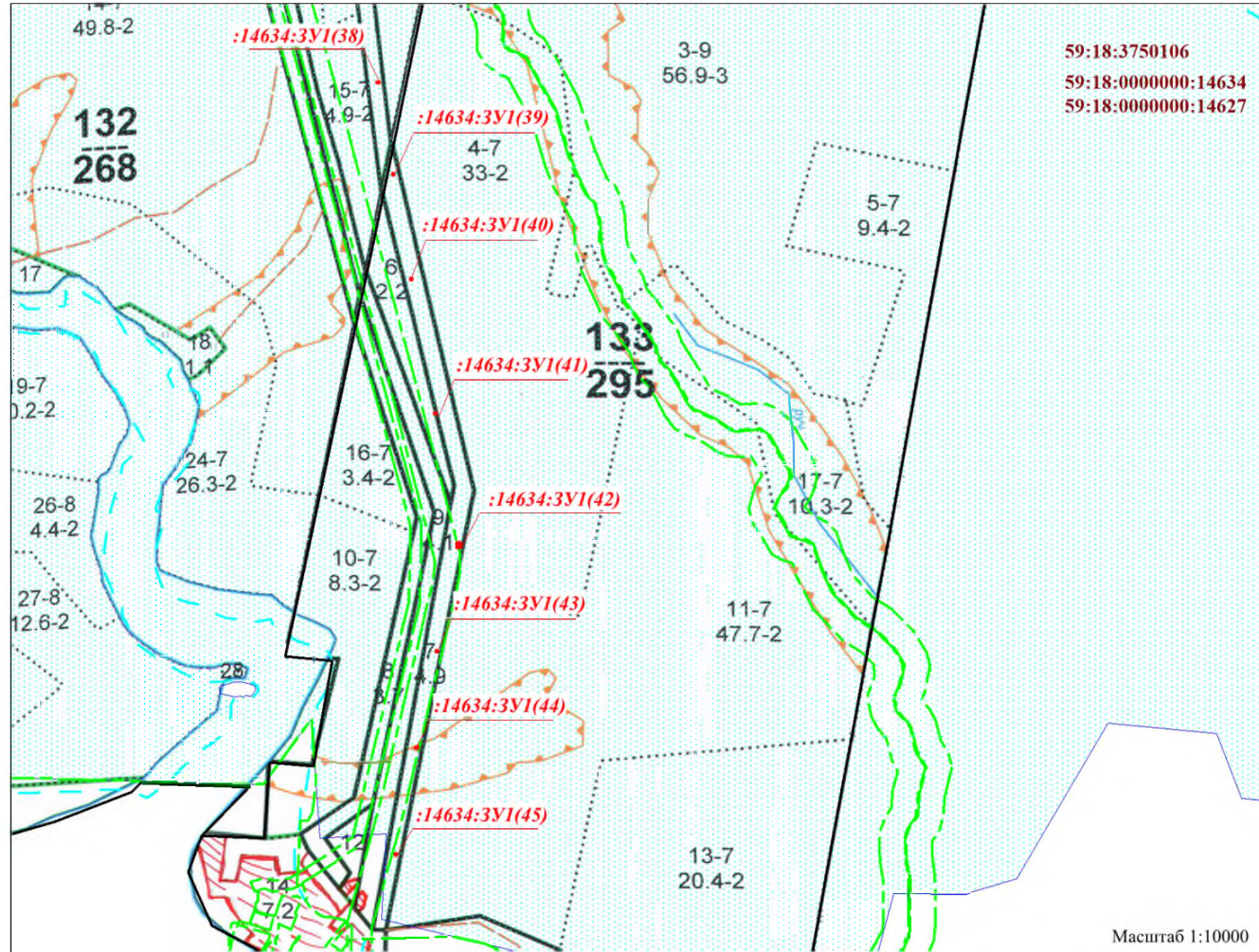
Примечания и условные обозначения  
см. на листе 1 чертежам ПМТ

						ВЛ-35 кВ ПС 110/35/6 кВ "Каменноложская" фидер №№ 353,355			
Изм.	Кол.уч.	Лист	Док.	Подпись	Дата				
Разраб.						Масштаб 1:10000	Стадия	Лист	Листов
Проверил									
Директор									
							ООО "МегаБит"		

## ЧЕРТЕЖ МАТЕРИАЛОВ ПО ОБОСНОВАНИЮ ПРОЕКТА МЕЖЕВАНИЯ ТЕРРИТОРИИ НА МАТЕРИАЛАХ ЛЕСОУСТРОЙСТВА



Субъект Российской Федерации: Пермский край  
 Муниципальное образование: Добрянский городской округ  
 Лесничество (лесопарк): Добрянское лесничество  
 Участковое лесничество: Полазненское участковое лесничество (Полазненское),  
 Полазненское участковое лесничество (Ветляное)  
 Квартал: 60(ч.5, ч.9), 61(ч.6, ч.20), 70(ч.7, ч.12, ч.28, ч.30, ч.32, ч.46, ч.52), 109(ч.11), 110(ч.6),  
 124(ч.5), 125(ч.9), 132(ч.11), 133(ч.7)



59:18:3750106  
 59:18:0000000:14634  
 59:18:0000000:14627

Масштаб 1:10000

						ВЛ-35 кВ ПС 110/35/6 кВ "Каменноложская" фидер №№ 353,355			
Изм.	Кол.уч.	Лист	Док.	Подпись	Дата				
Разраб.						Масштаб 1:10000	Стадия	Лист	Листов
Проверил									
Директор							ООО "МегаБит"		

Примечания и условные обозначения  
см. на листе 1 чертежа ПМТ



## ЧЕРТЕЖ МАТЕРИАЛОВ ПО ОБОСНОВАНИЮ ПРОЕКТА МЕЖЕВАНИЯ ТЕРРИТОРИИ

Субъект Российской Федерации: Пермский край  
Муниципальное образование: Добрянский городской округ  
Лесничество (лесопарк): Добрянское лесничество  
Участковое лесничество: Полазненское участковое лесничество (Полазненское);  
Полазненское участковое лесничество (Ветлянское)  
Квартал: 60(ч.5, ч.9), 61(ч.6, ч.20), 70(ч.7, ч.12, ч.28, ч.30, ч.32, ч.46, ч.52); 109(ч.11), 110(ч.6), 124(ч.5), 125(ч.9), 132(ч.11), 133(ч.7)

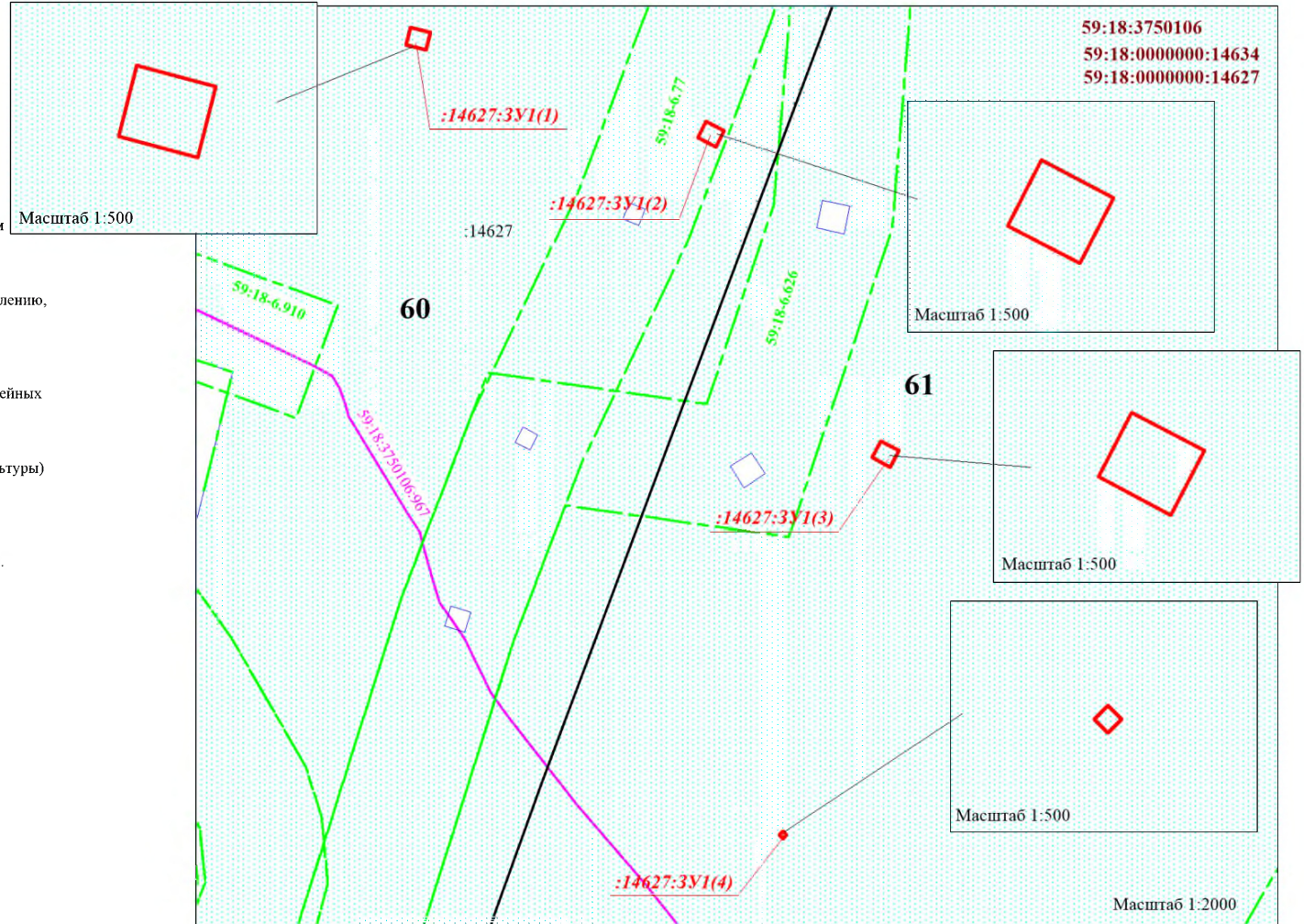
### Примечания:

- Система координат МСК-59 (зона 2)
- Согласно постановлению Правительства Российской Федерации от 12.05.2017 № 564 "Об утверждении положения о составе и содержании документации по планировке территории, предусматривающей размещение одного или нескольких линейных объектов" на схеме не отображены, в связи с их отсутствием:
- границы публичных сервитутов, установленных в соответствии с законодательством Российской Федерации;
- границы публичных сервитутов, подлежащих установлению в соответствии с законодательством Российской Федерации;
- границы зон с особыми условиями использования территорий, подлежащие установлению, изменению в связи с размещением линейных объектов;
- границы зон с особыми условиями использования территорий, подлежащие установлению, изменению в связи с размещением линейных объектов, подлежащих реконструкции в связи с их переносом из зон планируемого размещения линейных объектов либо в границах зон планируемого размещения линейных объектов;
- границы особо охраняемых природных территорий;
- границы территорий объектов культурного наследия, включенных в единый государственный реестр объектов культурного наследия (памятников истории и культуры) народов Российской Федерации.

Границы земельных участков, образование которых предусмотрено схемой расположения земельного участка или земельных участков на кадастровом плане территории, срок действия которой не истек, не отображены в связи с их отсутствием.

### Условные обозначения:

- :3У1** - обозначение земельного участка
- - граница образуемого земельного участка
- - точка поворота границы участка и ее номер
- :14627** - кадастровый номер существующего участка
- - границы ранее отведенных земельных участков
- 59:18:3750106** - номер кадастрового квартала
- 59:00:0000000:7962** - кадастровый номер исходного земельного участка
- - граница кадастрового квартала
- 59:18:0000000:16241** - границы и кадастровый номер объекта капитального строительства
- 59:18-6.626** - границы и реестровый номер зон с особыми условиями использования территории



Изм.	Кол.уч.	Лист	Док.	Подпись	Дата
Разраб.					
Проверил					
Директор					

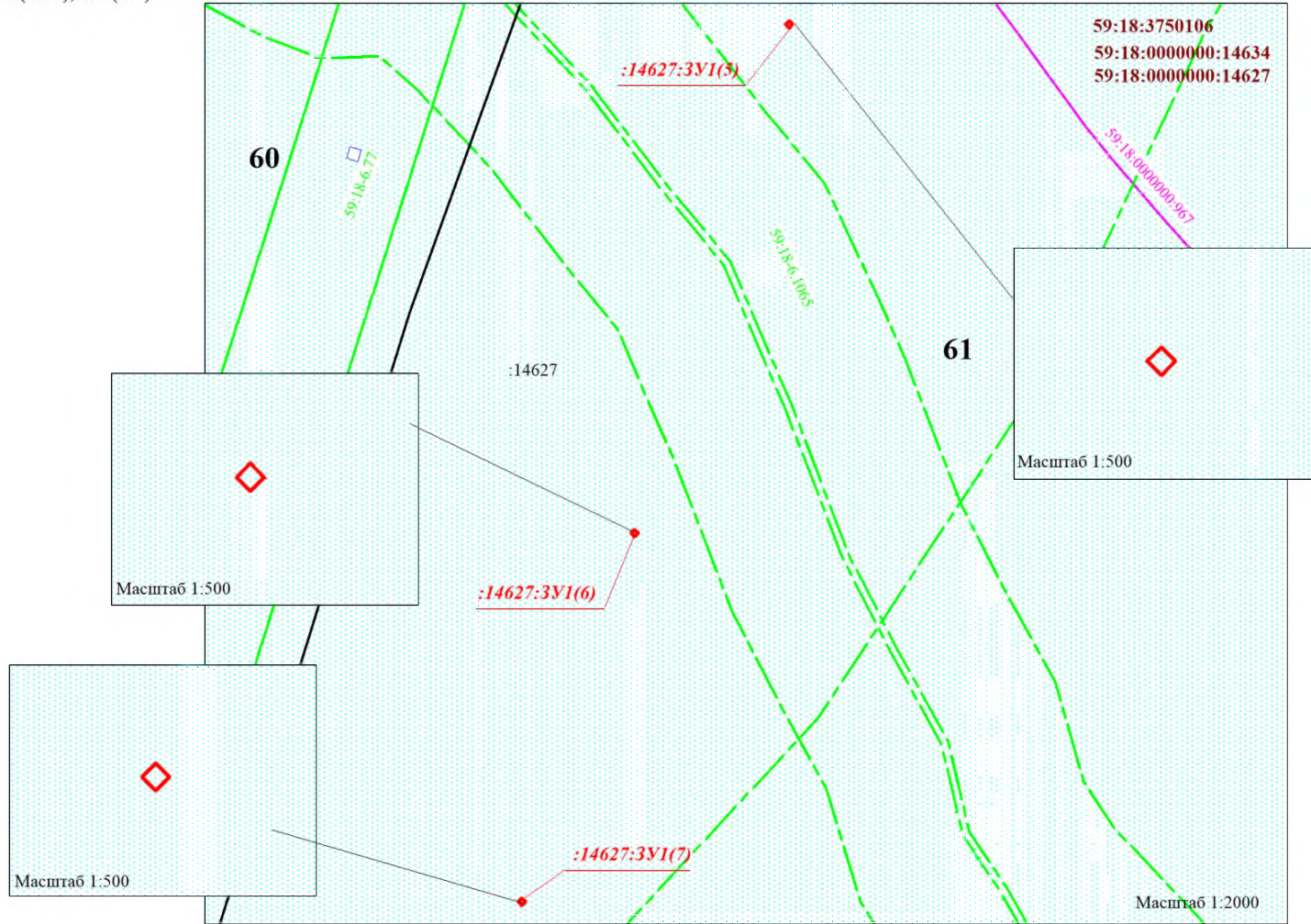
  

ВЛ-35 кВ ПС 110/35/6 кВ "Каменноложская" фидер №№ 353,355			
Масштаб 1:2000	Стадия	Лист	Листов
ООО "МегаБит"			

## ЧЕРТЕЖ МАТЕРИАЛОВ ПО ОБОСНОВАНИЮ ПРОЕКТА МЕЖЕВАНИЯ ТЕРРИТОРИИ



Субъект Российской Федерации: Пермский край  
 Муниципальное образование: Добрянский городской округ  
 Лесничество (лесопарк): Добрянское лесничество  
 Участковое лесничество: Полазненское участковое лесничество (Полазненское);  
 Полазненское участковое лесничество (Ветлянское)  
 Квартал: 60(ч.5, ч.9), 61(ч.6, ч.20), 70(ч.7, ч.12, ч.28, ч.30, ч.32, ч.46, ч.52); 109(ч.11), 110(ч.6),  
 124(ч.5), 125(ч.9), 132(ч.11), 133(ч.7)



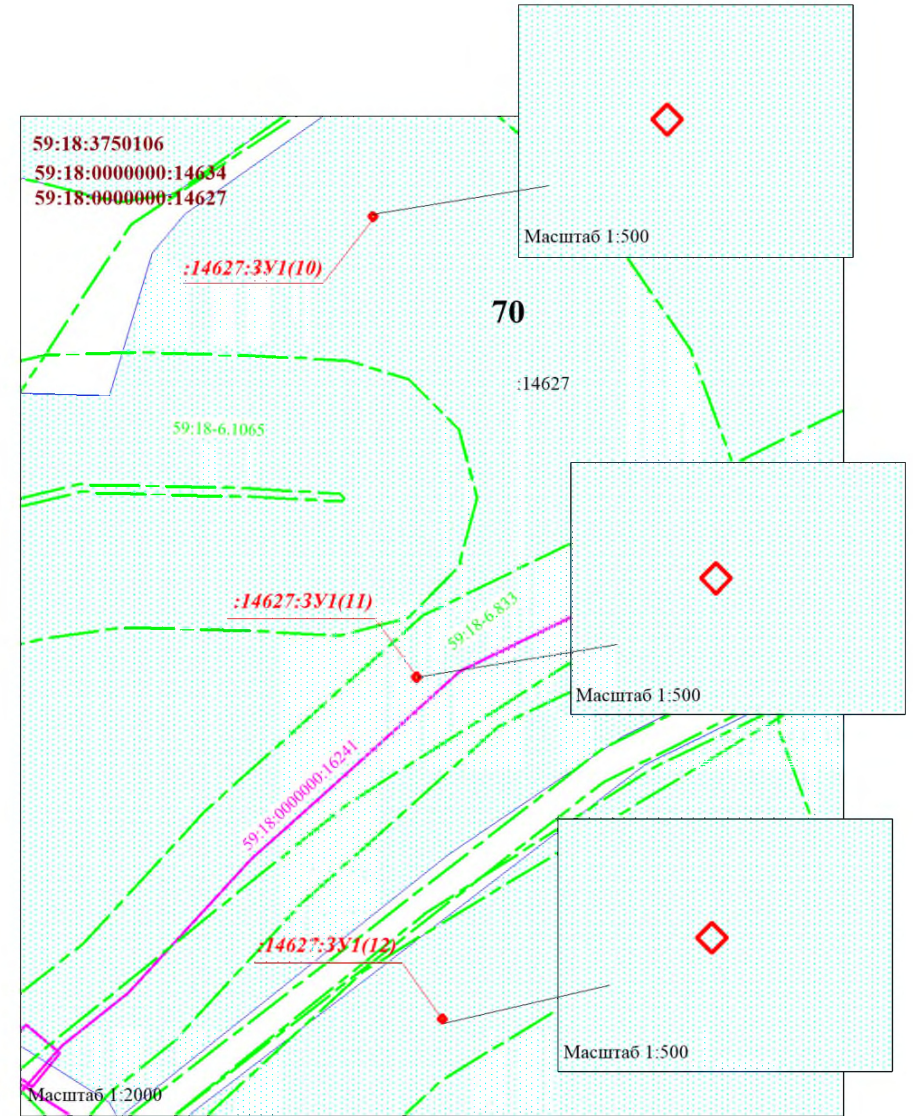
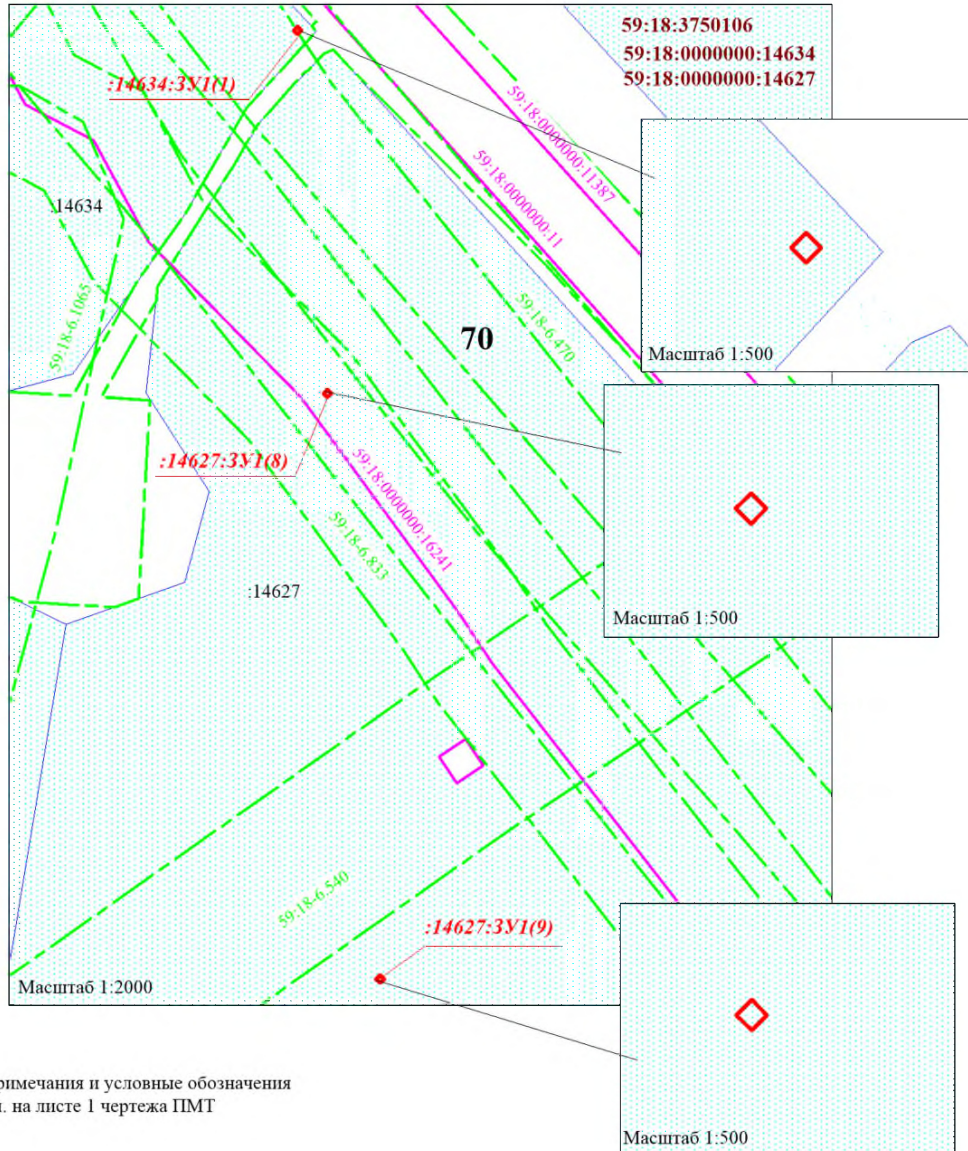
Примечания и условные обозначения см. на листе 1 чертежа ПМТ

						ВЛ-35 кВ ПС 110/35/6 кВ "Каменноложская" фидер №№ 353,355				
Изм.	Колуч.	Лист	Док.	Подпись	Дата					
Разраб.						Масштаб 1:2000		Стадия	Лист	Листов
Проверил										
Директор					ООО "МегаБит"					

## ЧЕРТЕЖ МАТЕРИАЛОВ ПО ОБОСНОВАНИЮ ПРОЕКТА МЕЖЕВАНИЯ ТЕРРИТОРИИ



Субъект Российской Федерации: Пермский край  
 Муниципальное образование: Добрянский городской округ  
 Лесничество (лесопарк): Добрянское лесничество  
 Участковое лесничество: Полазненское участковое лесничество (Полазненское);  
 Полазненское участковое лесничество (Ветляное)  
 Квартал: 60(ч.5, ч.9), 61(ч.6, ч.20), 70(ч.7, ч.12, ч.28, ч.30, ч.32, ч.46, ч.52); 109(ч.11), 110(ч.6),  
 124(ч.5), 125(ч.9), 132(ч.11), 133(ч.7)



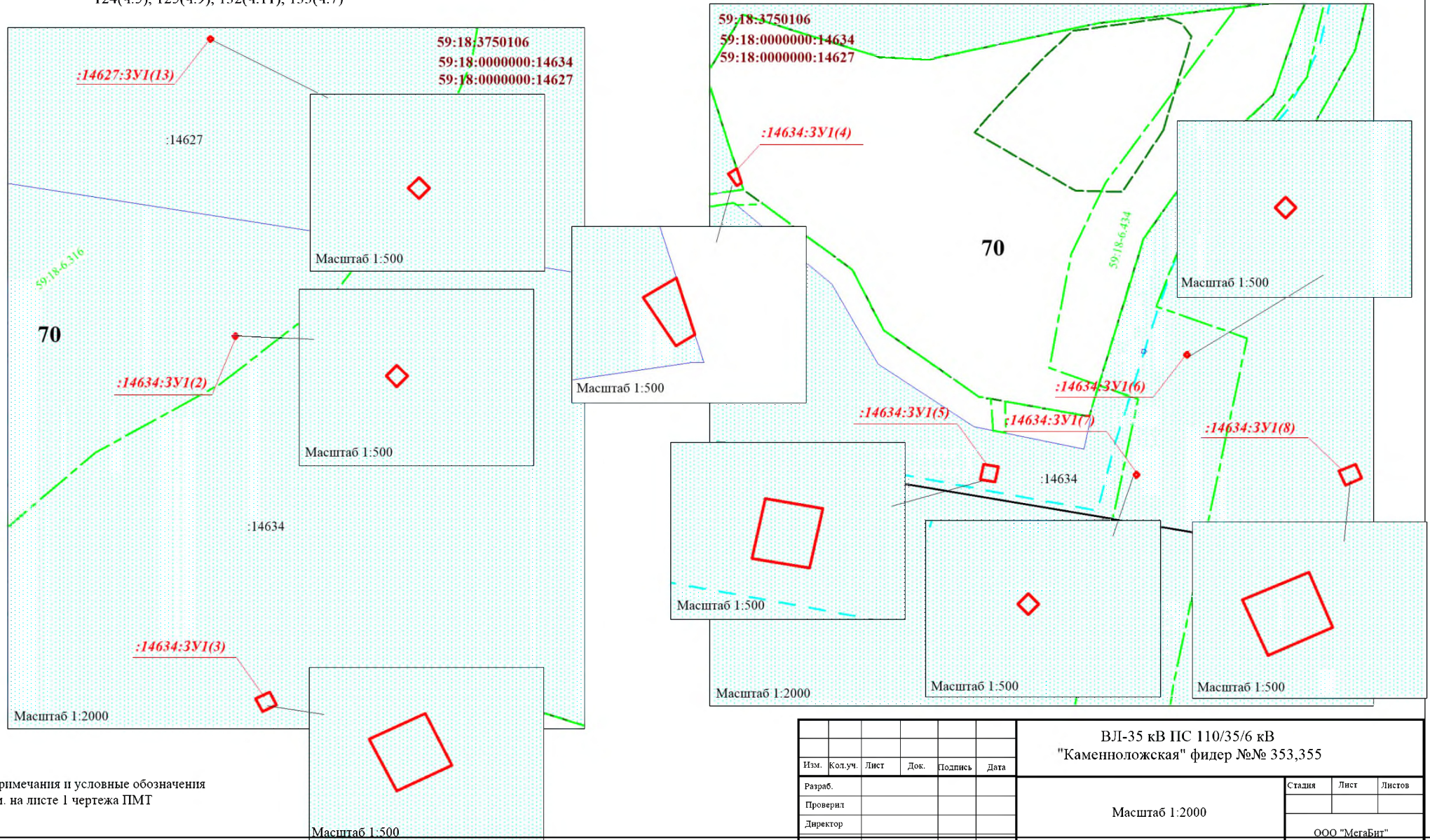
Примечания и условные обозначения см. на листе 1 чертежа ПМТ

						ВЛ-35 кВ ПС 110/35/6 кВ "Каменноложская" фидер №№ 353,355			
Изм.	Колуч.	Лист	Док.	Подпись	Дата				
Разраб.						Масштаб 1:2000	Стадия	Лист	Листов
Проверил									
Директор							ООО "МегаБит"		

## ЧЕРТЕЖ МАТЕРИАЛОВ ПО ОБОСНОВАНИЮ ПРОЕКТА МЕЖЕВАНИЯ ТЕРРИТОРИИ



Субъект Российской Федерации: Пермский край  
 Муниципальное образование: Добрянский городской округ  
 Лесничество (лесопарк): Добрянское лесничество  
 Участковое лесничество: Полазненское участковое лесничество (Полазненское);  
 Полазненское участковое лесничество (Ветляное)  
 Квартал: 60(ч.5, ч.9), 61(ч.6, ч.20), 70(ч.7, ч.12, ч.28, ч.30, ч.32, ч.46, ч.52); 109(ч.11), 110(ч.6),  
 124(ч.5), 125(ч.9), 132(ч.11), 133(ч.7)



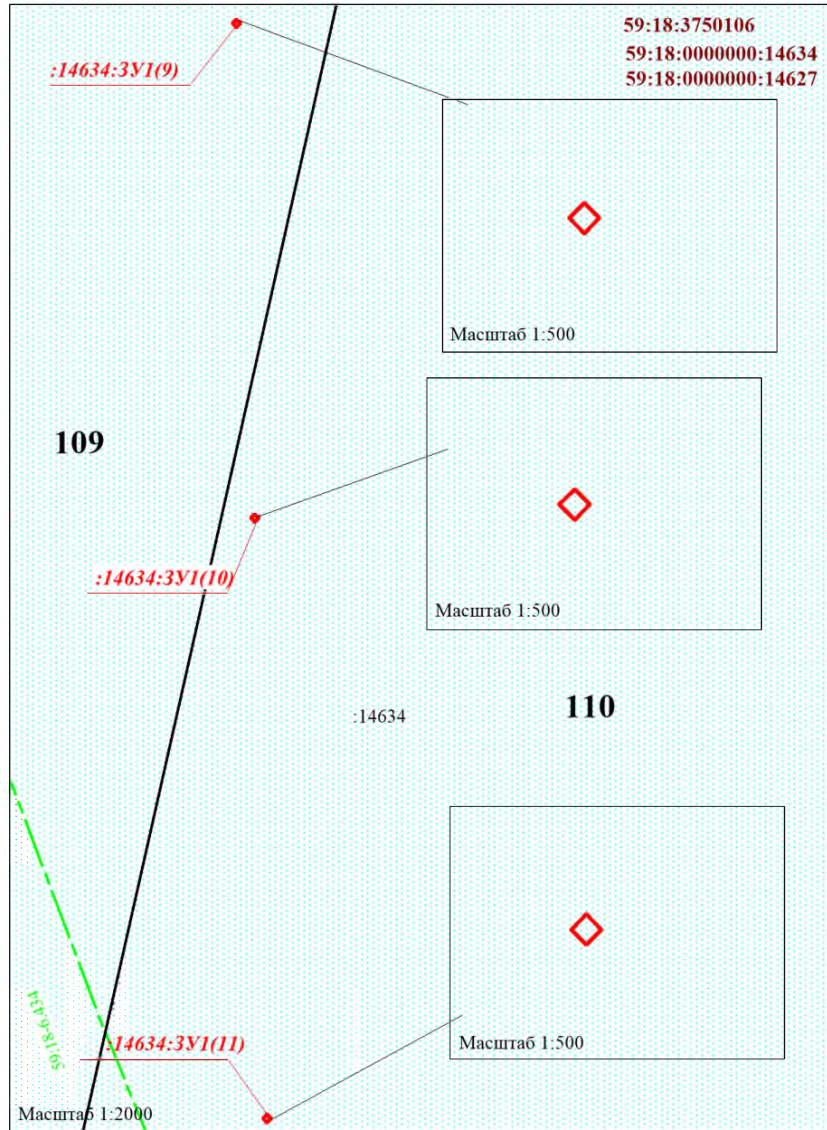
Примечания и условные обозначения см. на листе 1 чертежа ПМТ

ВЛ-35 кВ ПС 110/35/6 кВ "Каменноложская" фидер №№ 353,355					
Изм.	Кол.уч.	Лист	Док.	Подпись	Дата
Разраб.					
Проверил					
Директор					
Масштаб 1:2000					Стадия    Лист    Листов _____    _____    _____ ООО "МегаБит"

## ЧЕРТЕЖ МАТЕРИАЛОВ ПО ОБОСНОВАНИЮ ПРОЕКТА МЕЖЕВАНИЯ ТЕРРИТОРИИ

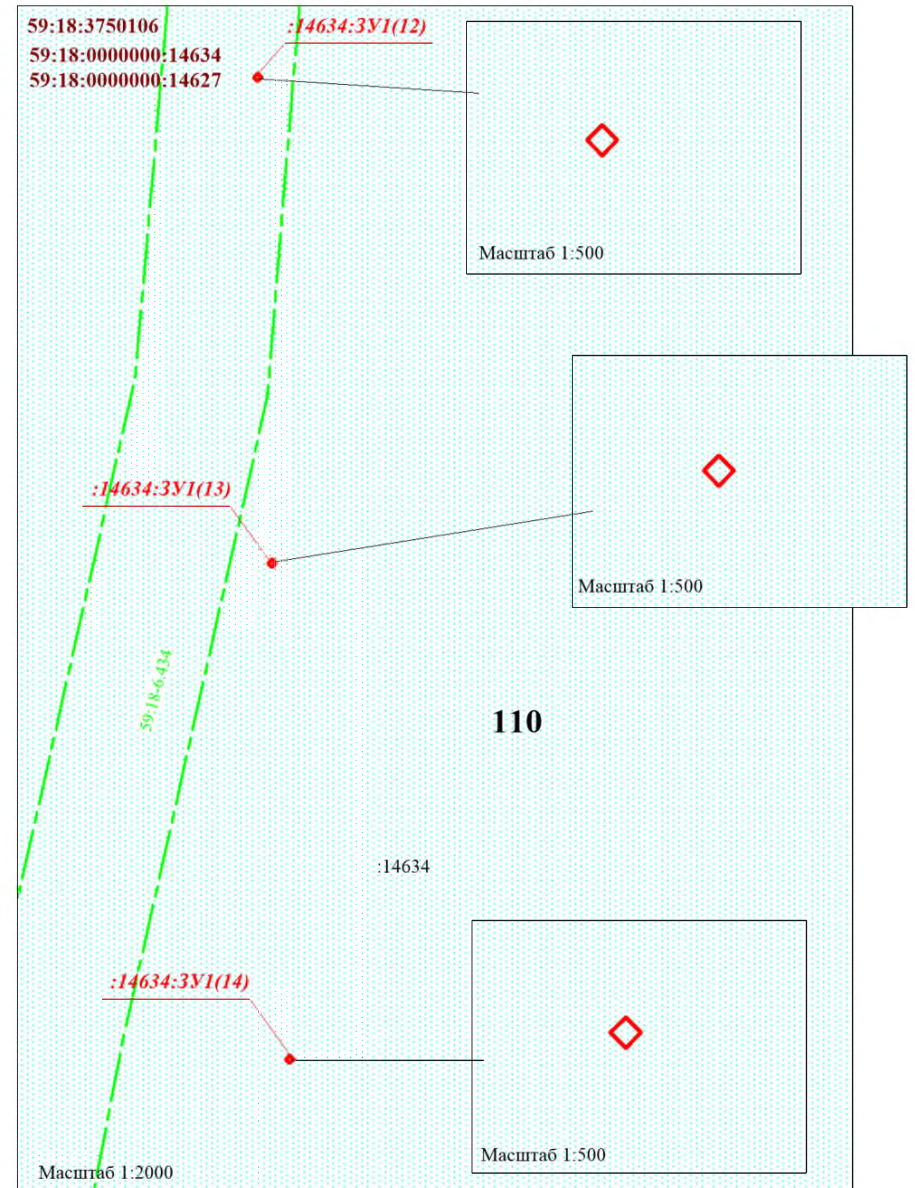


Субъект Российской Федерации: Пермский край  
 Муниципальное образование: Добрянский городской округ  
 Лесничество (лесопарк): Добрянское лесничество  
 Участковое лесничество: Полазненское участковое лесничество (Полазненское);  
 Полазненское участковое лесничество (Ветляное)  
 Квартал: 60(ч.5, ч.9), 61(ч.6, ч.20), 70(ч.7, ч.12, ч.28, ч.30, ч.32, ч.46, ч.52); 109(ч.11), 110(ч.6),  
 124(ч.5), 125(ч.9), 132(ч.11), 133(ч.7)



Примечания и условные обозначения

см. на листе 1 чертежа ЦМТ

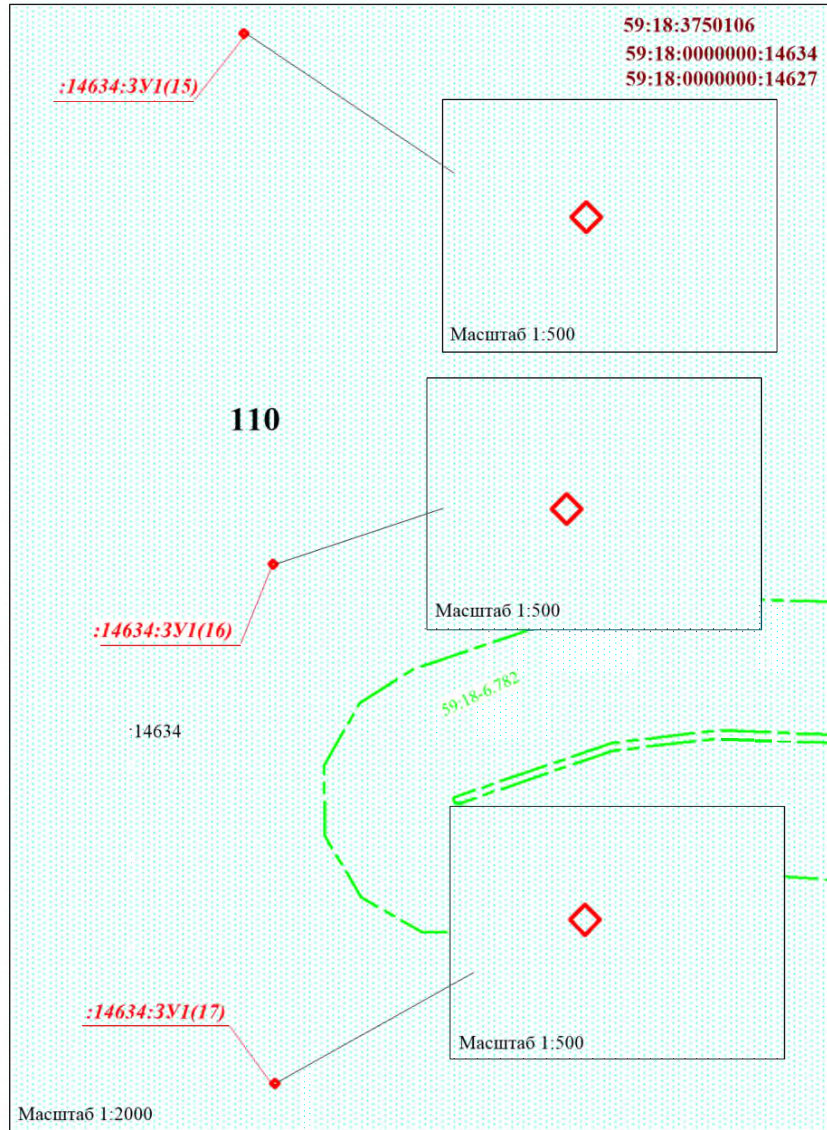


ВЛ-35 кВ ПС 110/35/6 кВ "Каменноложская" фидер №№ 353,355					
Изм.	Колуч.	Лист	Док.	Подпись	Дата
Разраб.					
Проверил					
Директор					
Масштаб 1:2000				Стадия	Лист
					Листов
ООО "МегаБит"					

## ЧЕРТЕЖ МАТЕРИАЛОВ ПО ОБОСНОВАНИЮ ПРОЕКТА МЕЖЕВАНИЯ ТЕРРИТОРИИ

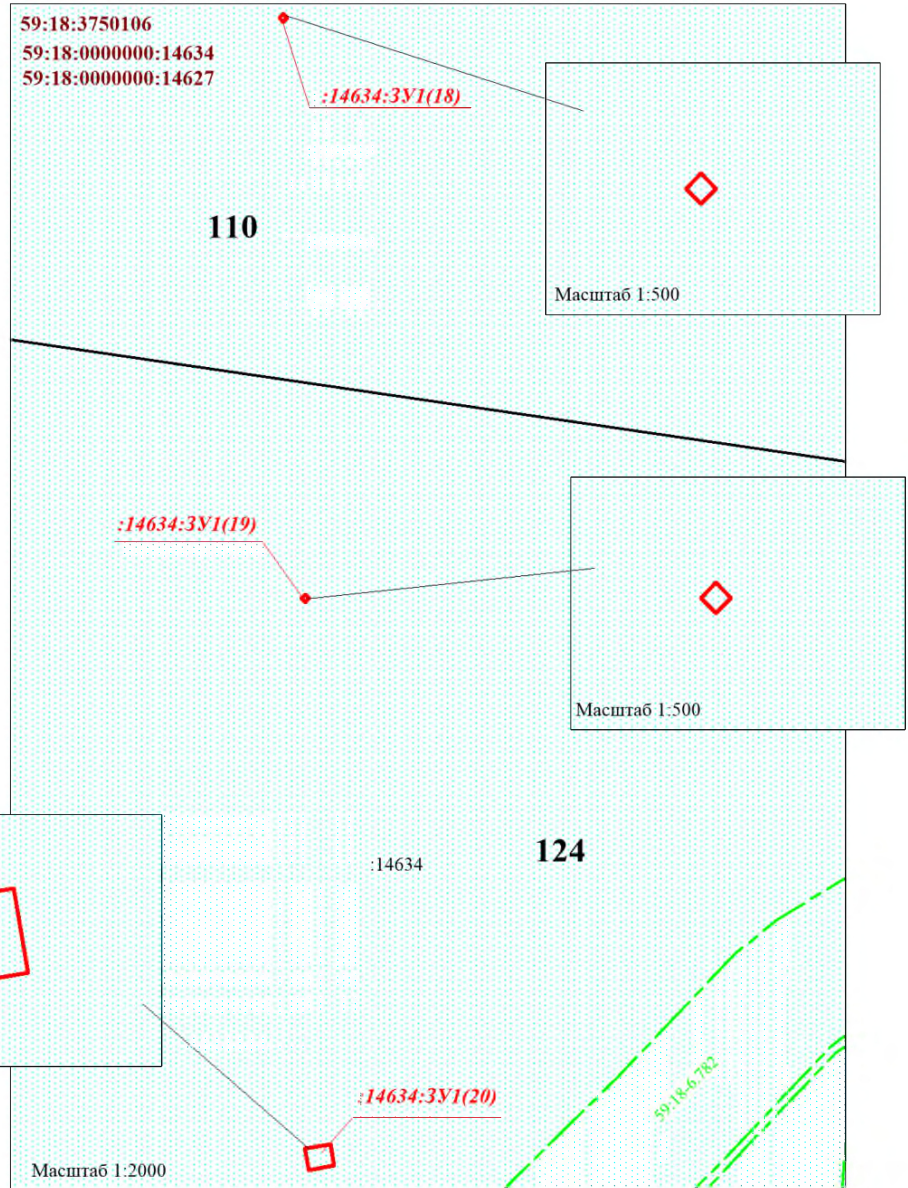


Субъект Российской Федерации: Пермский край  
 Муниципальное образование: Добрянский городской округ  
 Лесничество (лесопарк): Добрянское лесничество  
 Участковое лесничество: Полазненское участковое лесничество (Полазненское);  
 Полазненское участковое лесничество (Веглянское)  
 Квартал: 60(ч.5, ч.9), 61(ч.6, ч.20), 70(ч.7, ч.12, ч.28, ч.30, ч.32, ч.46, ч.52); 109(ч.11), 110(ч.6),  
 124(ч.5), 125(ч.9), 132(ч.11), 133(ч.7)



Примечания и условные обозначения

см. на листе 1 чертежа ЦМТ

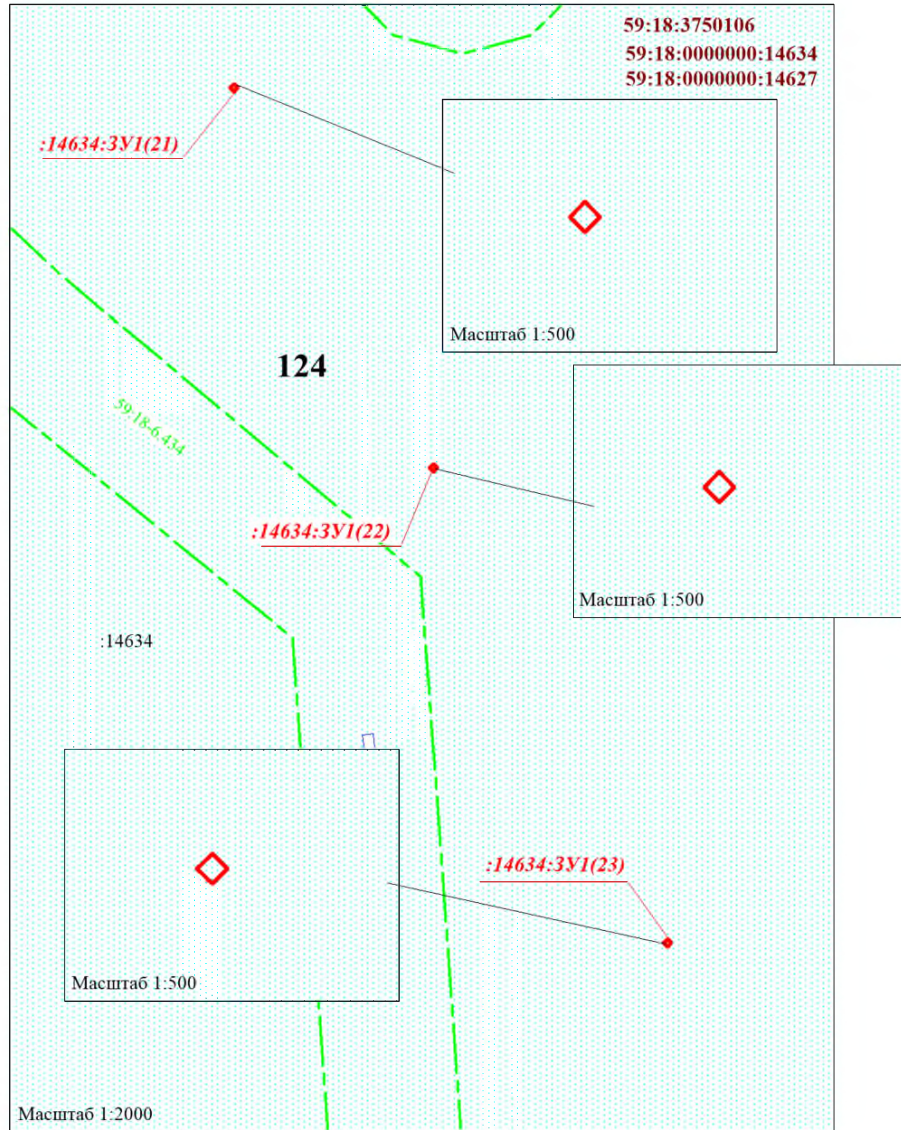


ВЛ-35 кВ ПС 110/35/6 кВ "Каменноложская" фидер №№ 353,355					
Изм.	Колуч.	Лист	Док.	Подпись	Дата
Разраб.					
Проверил					
Директор					
Масштаб 1:2000				Стадия	Лист
				Листов	
ООО "МегаБит"					

## ЧЕРТЕЖ МАТЕРИАЛОВ ПО ОБОСНОВАНИЮ ПРОЕКТА МЕЖЕВАНИЯ ТЕРРИТОРИИ

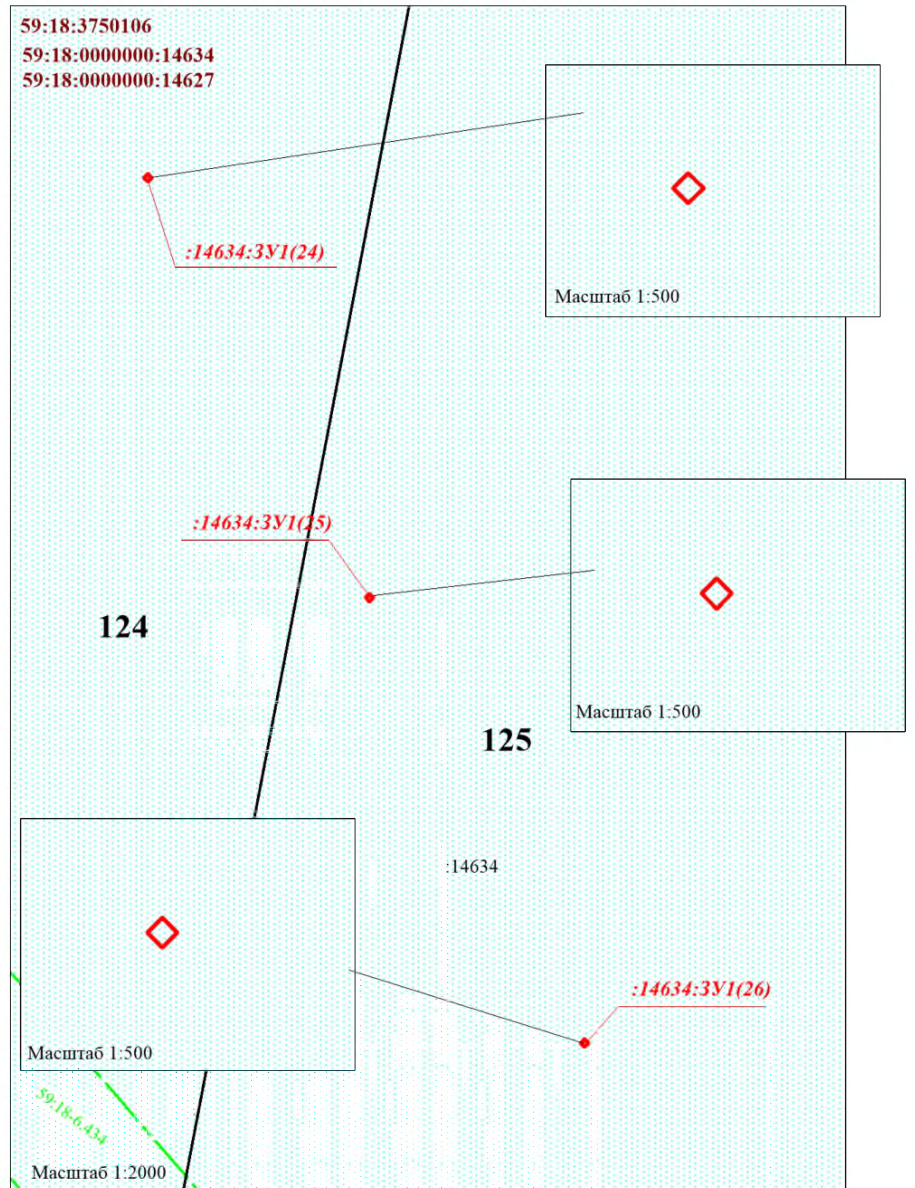


Субъект Российской Федерации: Пермский край  
 Муниципальное образование: Добрянский городской округ  
 Лесничество (лесопарк): Добрянское лесничество  
 Участковое лесничество: Полазненское участковое лесничество (Полазненское);  
 Полазненское участковое лесничество (Ветляное)  
 Квартал: 60(ч.5, ч.9), 61(ч.6, ч.20), 70(ч.7, ч.12, ч.28, ч.30, ч.32, ч.46, ч.52); 109(ч.11), 110(ч.6),  
 124(ч.5), 125(ч.9), 132(ч.11), 133(ч.7)



Примечания и условные обозначения

см. на листе 1 чертежа ЦМТ

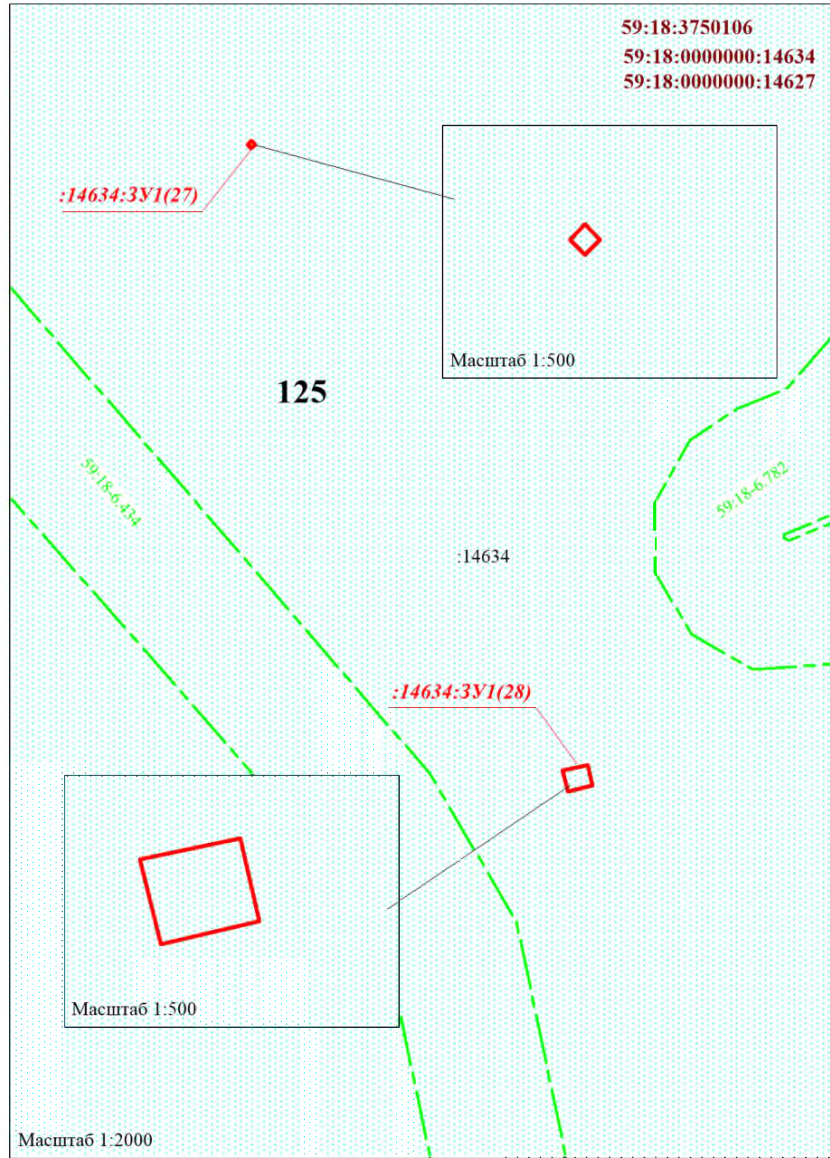


ВЛ-35 кВ ПС 110/35/6 кВ "Каменноложская" фидер №№ 353,355					
Изм.	Кол.уч.	Лист	Док.	Подпись	Дата
Разраб.					
Проверил					
Директор					
Масштаб 1:2000				Стадия	Лист
					Листов
ООО "МегаБит"					

## ЧЕРТЕЖ МАТЕРИАЛОВ ПО ОБОСНОВАНИЮ ПРОЕКТА МЕЖЕВАНИЯ ТЕРРИТОРИИ

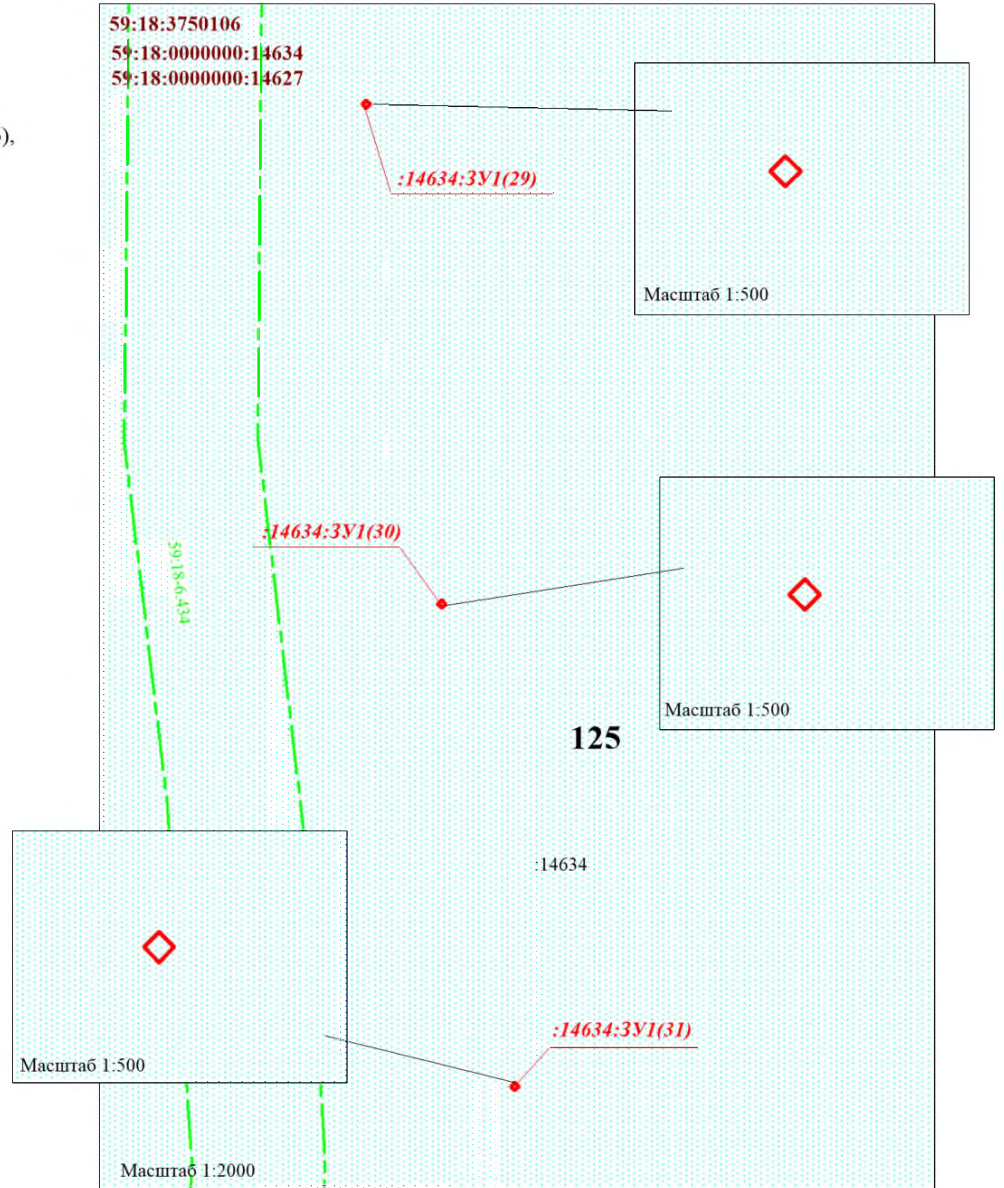


Субъект Российской Федерации: Пермский край  
 Муниципальное образование: Добрянский городской округ  
 Лесничество (лесопарк): Добрянское лесничество  
 Участковое лесничество: Полазненское участковое лесничество (Полазненское);  
 Полазненское участковое лесничество (Веглянское)  
 Квартал: 60(ч.5, ч.9), 61(ч.6, ч.20), 70(ч.7, ч.12, ч.28, ч.30, ч.32, ч.46, ч.52); 109(ч.11), 110(ч.6),  
 124(ч.5), 125(ч.9), 132(ч.11), 133(ч.7)



Примечания и условные обозначения

см. на листе 1 чертежа ЦМТ

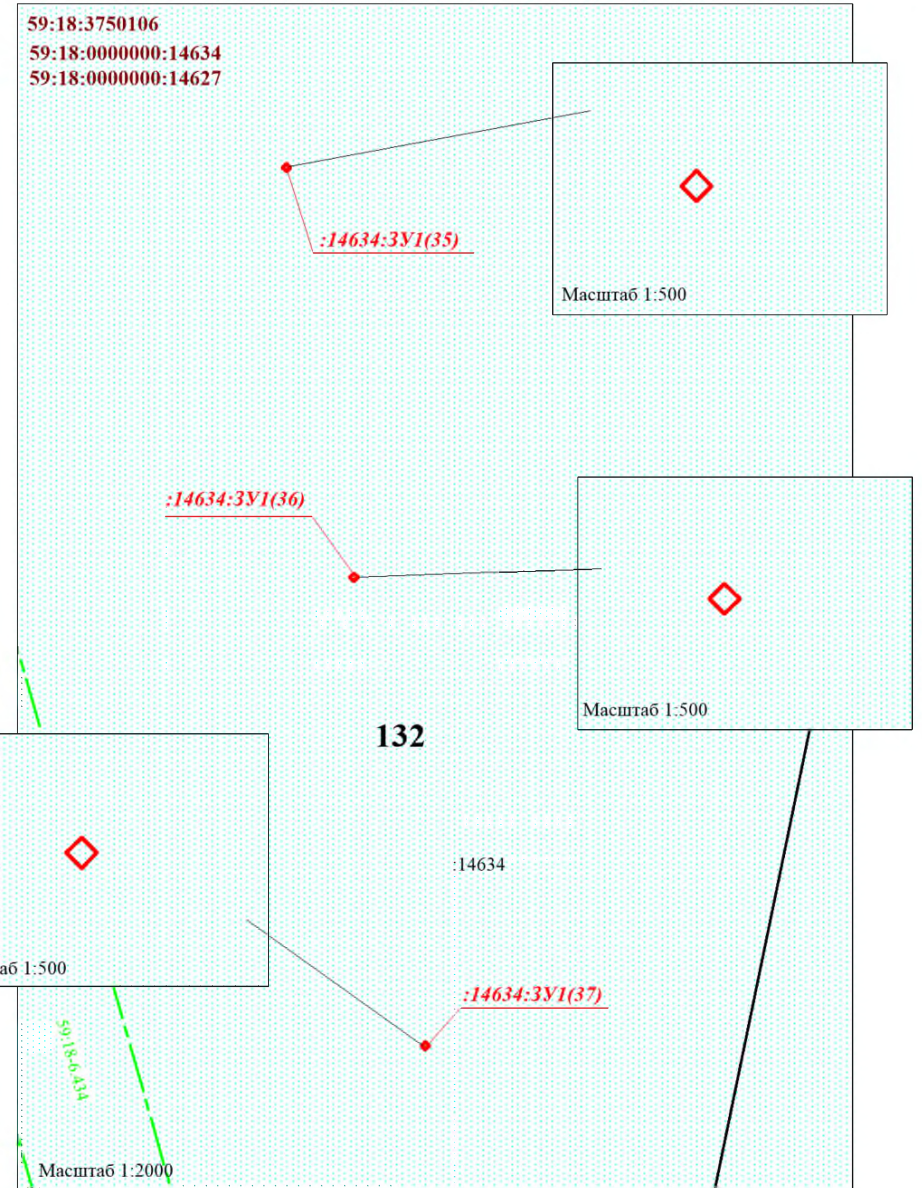
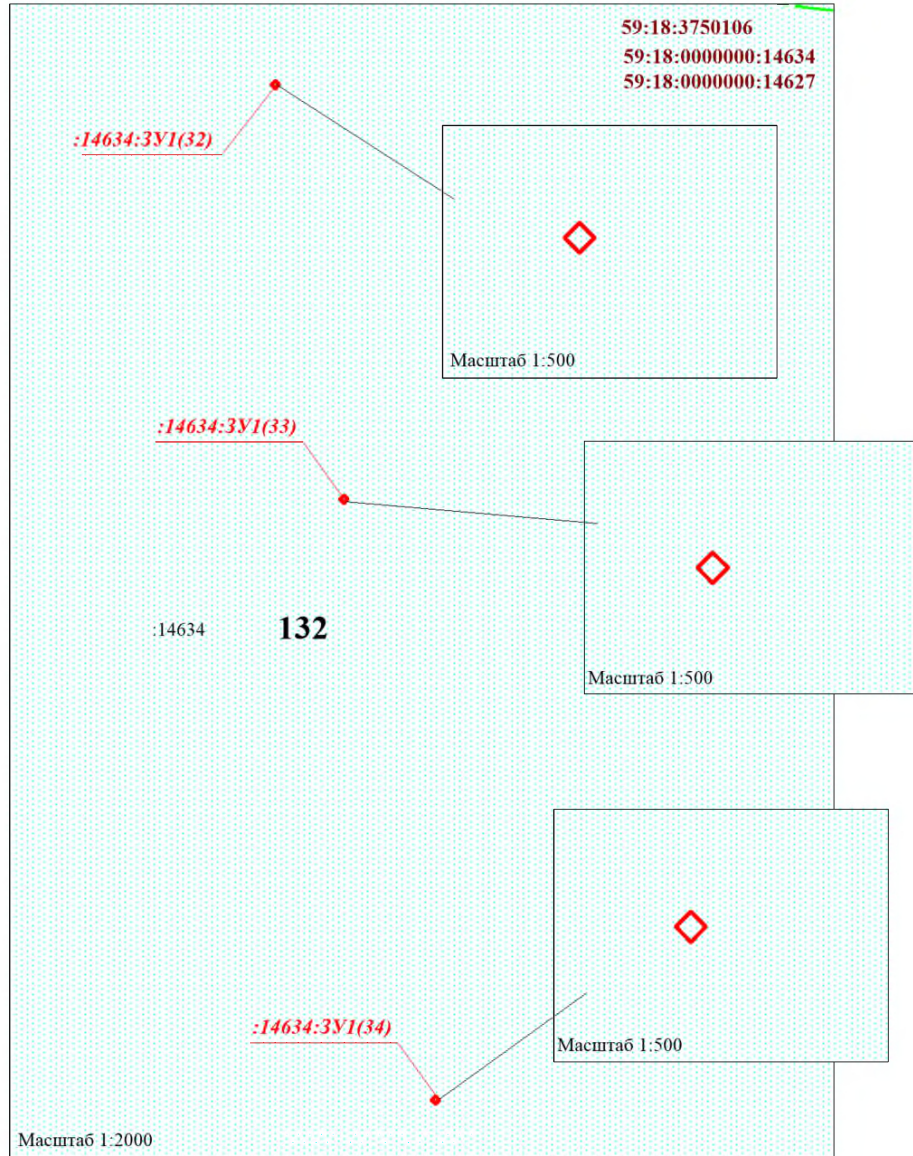


ВЛ-35 кВ ПС 110/35/6 кВ "Каменноложская" фидер №№ 353,355					
Изм.	Кол.уч.	Лист	Док.	Подпись	Дата
Разраб.					
Проверил					
Директор					
Масштаб 1:2000				Стадия	Лист
				Листов	
ООО "МегаБит"					

### ЧЕРТЕЖ МАТЕРИАЛОВ ПО ОБОСНОВАНИЮ ПРОЕКТА МЕЖЕВАНИЯ ТЕРРИТОРИИ



Субъект Российской Федерации: Пермский край  
 Муниципальное образование: Добрянский городской округ  
 Лесничество (лесопарк): Добрянское лесничество  
 Участковое лесничество: Полазненское участковое лесничество (Полазненское);  
 Полазненское участковое лесничество (Ветляное)  
 Квартал: 60(ч.5, ч.9), 61(ч.6, ч.20), 70(ч.7, ч.12, ч.28, ч.30, ч.32, ч.46, ч.52); 109(ч.11), 110(ч.6), 124(ч.5), 125(ч.9), 132(ч.11), 133(ч.7)



Примечания и условные обозначения

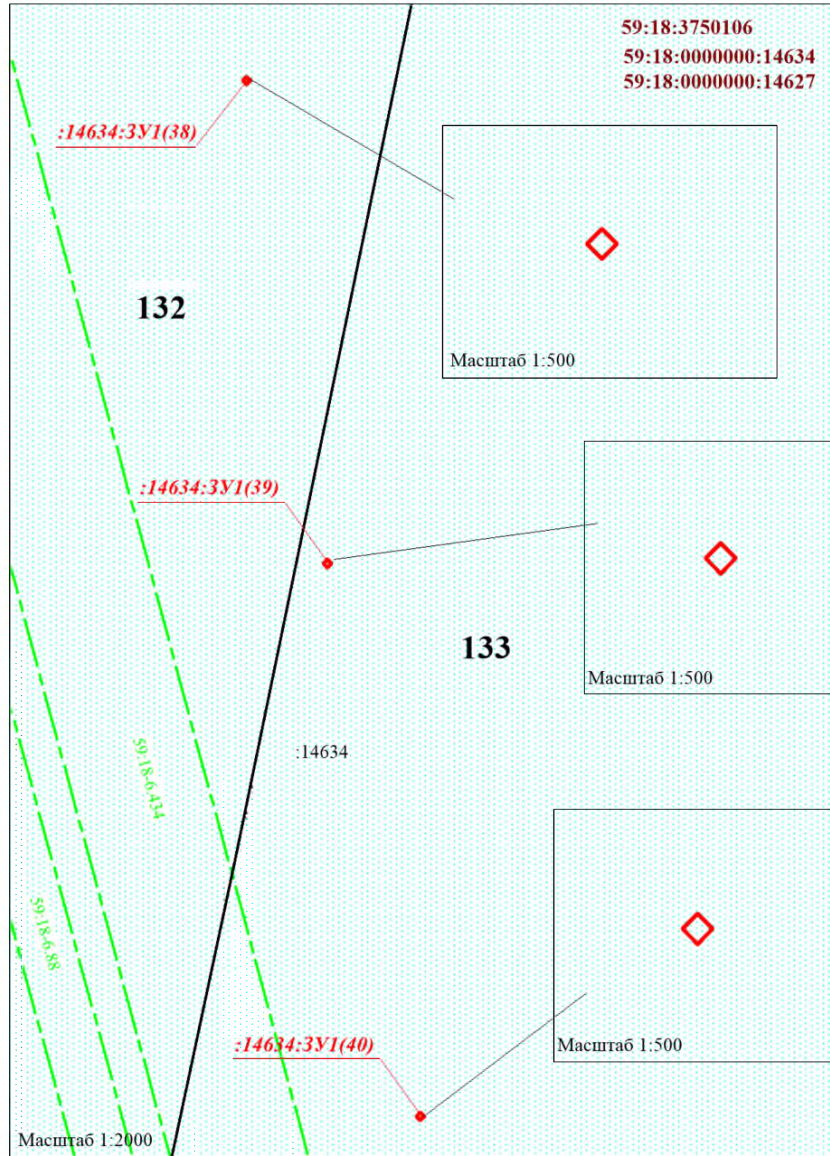
см. на листе 1 чертежа ЦМТ

						ВЛ-35 кВ ПС 110/35/6 кВ "Каменноложская" фидер №№ 353,355			
Изм.	Колуч.	Лист	Док.	Подпись	Дата				
Разраб.						Масштаб 1:2000	Стадия	Лист	Листов
Проверил									
Директор							ООО "МегаБит"		

### ЧЕРТЕЖ МАТЕРИАЛОВ ПО ОБОСНОВАНИЮ ПРОЕКТА МЕЖЕВАНИЯ ТЕРРИТОРИИ

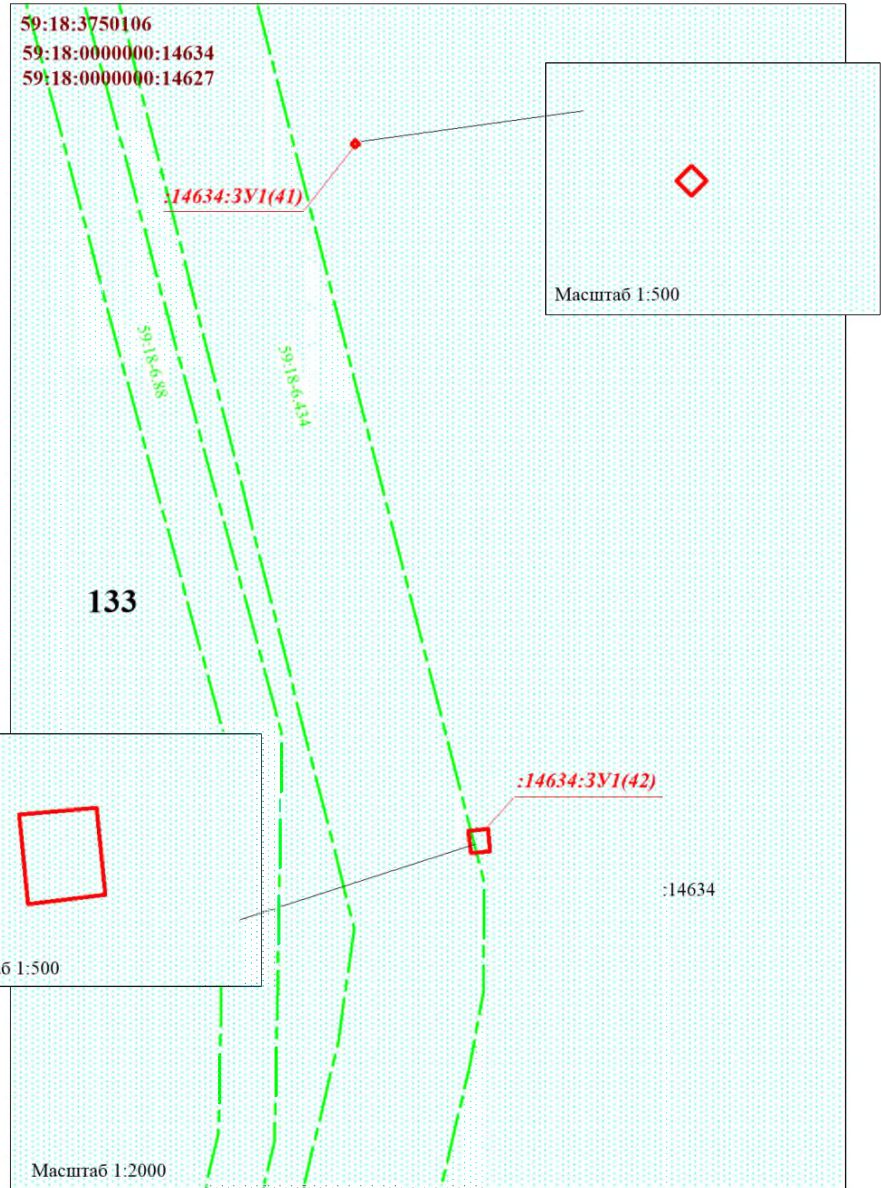


Субъект Российской Федерации: Пермский край  
 Муниципальное образование: Добрянский городской округ  
 Лесничество (лесопарк): Добрянское лесничество  
 Участковое лесничество: Полазненское участковое лесничество (Полазненское);  
 Полазненское участковое лесничество (Ветляное)  
 Квартал: 60(ч.5, ч.9), 61(ч.6, ч.20), 70(ч.7, ч.12, ч.28, ч.30, ч.32, ч.46, ч.52); 109(ч.11), 110(ч.6),  
 124(ч.5), 125(ч.9), 132(ч.11), 133(ч.7)



Примечания и условные обозначения

см. на листе 1 чертежа ЦМТ

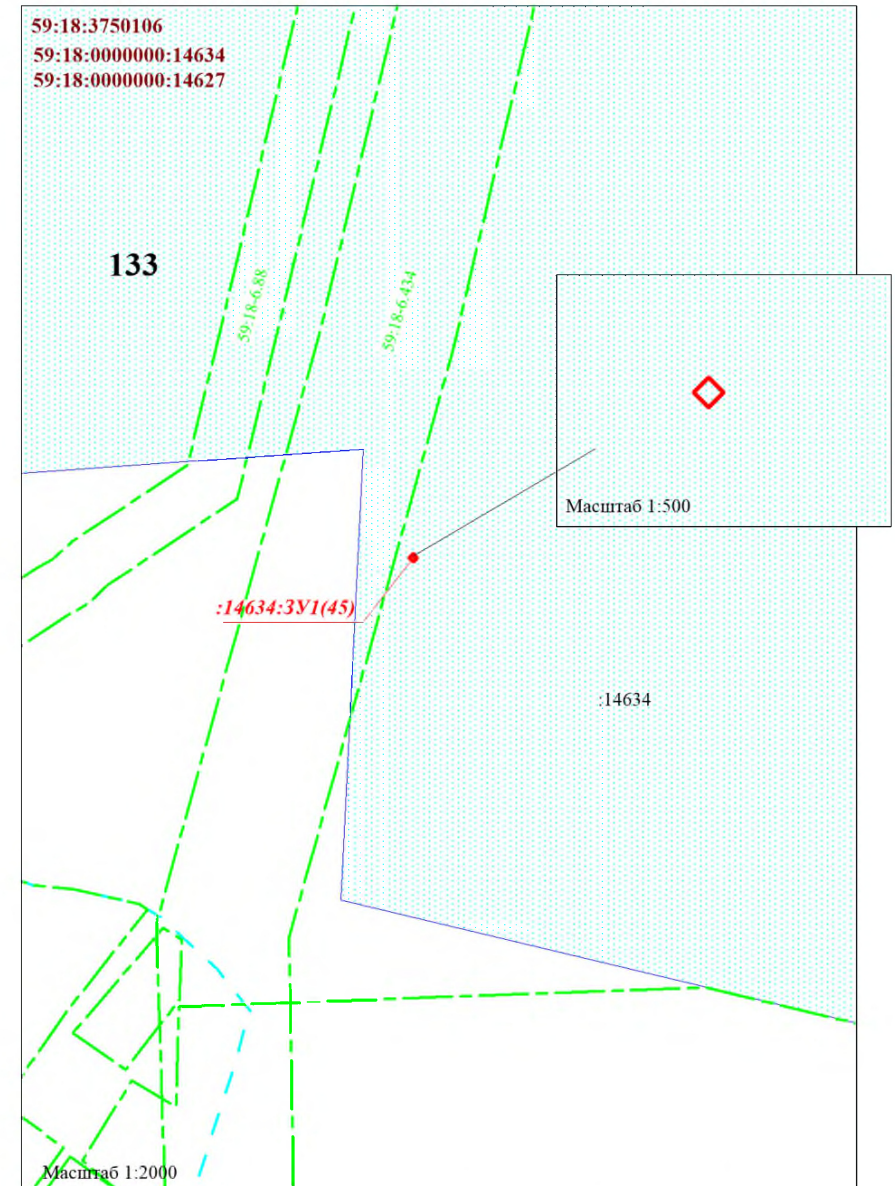
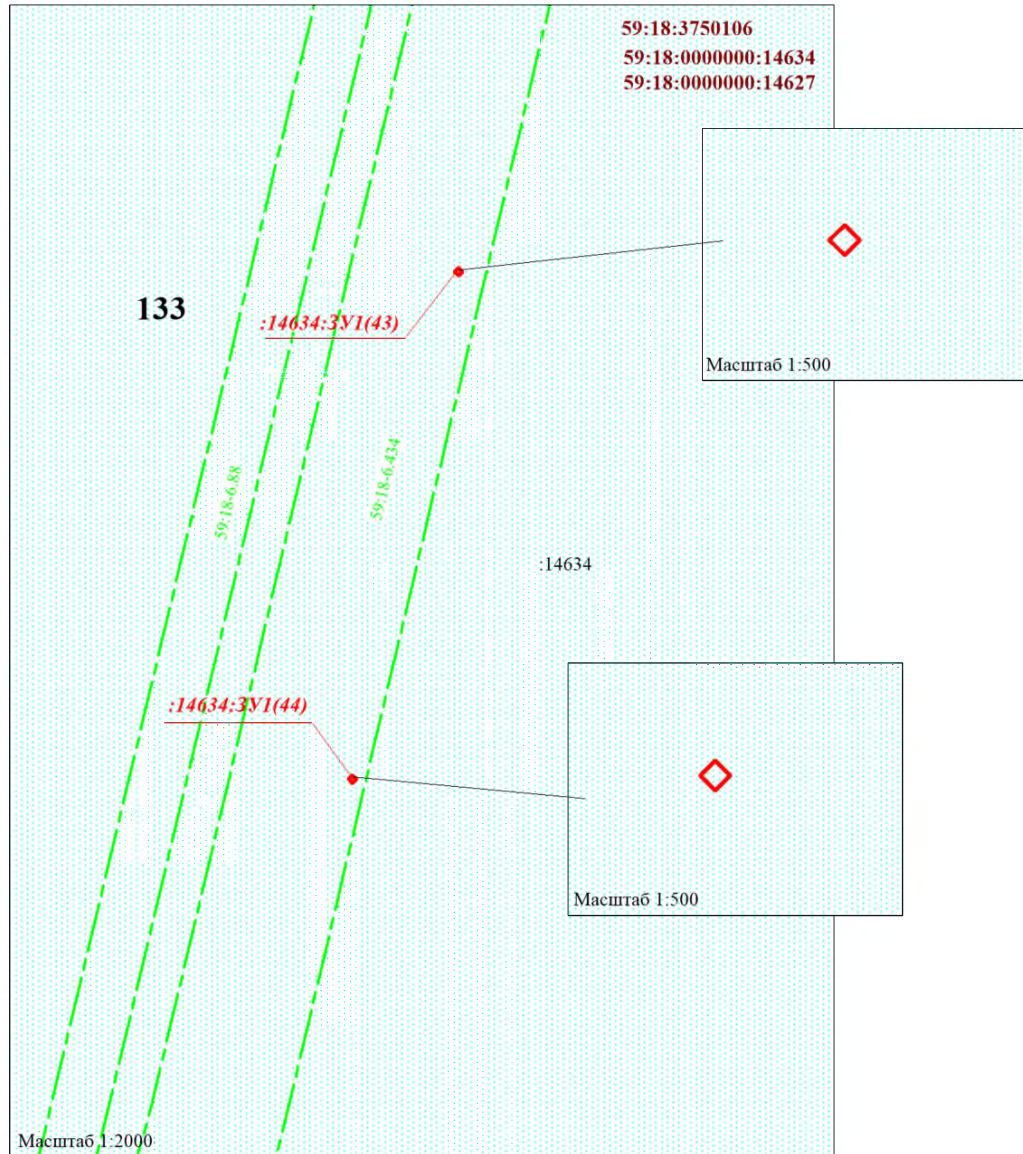


						ВЛ-35 кВ ПС 110/35/6 кВ "Каменноложская" фидер №№ 353,355			
Изм.	Кол.ч.	Лист	Док.	Подпись	Дата				
Разраб.						Масштаб 1:2000	Стадия	Лист	Листов
Проверил									
Директор							ООО "МегаБит"		



## ЧЕРТЕЖ МАТЕРИАЛОВ ПО ОБОСНОВАНИЮ ПРОЕКТА МЕЖЕВАНИЯ ТЕРРИТОРИИ

Субъект Российской Федерации: Пермский край  
 Муниципальное образование: Добрянский городской округ  
 Лесничество (лесопарк): Добрянское лесничество  
 Участковое лесничество: Полазненское участковое лесничество (Полазненское);  
 Полазненское участковое лесничество (Ветляное)  
 Квартал: 60(ч.5, ч.9), 61(ч.6, ч.20), 70(ч.7, ч.12, ч.28, ч.30, ч.32, ч.46, ч.52); 109(ч.11), 110(ч.6),  
 124(ч.5), 125(ч.9), 132(ч.11), 133(ч.7)



						ВЛ-35 кВ ПС 110/35/6 кВ "Каменноложская" фидер №№ 353,355			
Изм.	Колуч.	Лист	Док.	Подпись	Дата				
Разраб.						Масштаб 1:2000	Стадия	Лист	Листов
Проверил									
Директор							ООО "МегаБит"		

Примечания и условные обозначения

см. на листе 1 чертежа ЦМТ





**ПРИЛОЖЕНИЯ**

Изм. № подл.	Подпись и дата	Взам. инв. №

						ВЛ-35 кВ ПС 110/35/6 кВ «Каменноложская» фидер №№ 353, 355	Лист
							25
<b>Изм.</b>	<b>Колуч.</b>	<b>Лист</b>	<b>№ док.</b>	<b>Подпись</b>	<b>Дата</b>		







**ОБЩЕСТВО С ОГРАНИЧЕННОЙ ОТВЕТСТВЕННОСТЬЮ «МЕГАБИТ»**  
452830, Республика Башкортостан, Татышлинский район, село Верхние Татышлы, улица  
Комсомольская, 1

**ПРИКАЗ**

О вступлении в должность  
исполняющего обязанности  
директора ООО «МегаБит»


от 27 февраля 2023 года

№4-к

В соответствии с протоколом собрания участников Общества с ограниченной ответственностью «МегаБит» от 22 февраля 2023 года №1 приступаю временно к должности исполняющего обязанности директора Общества с ограниченной ответственностью «МегаБит» с 27 февраля 2023 года с правом первой подписи всех организационно-распорядительных, финансовых и всех иных документов.

Основание: протокол общего собрания участников ООО «МегаБит» от 22 февраля 2023 года №1.

И.о. директора



А.У. Мансуров



**ПРОТОКОЛ №1**  
**внеочередного общего собрания участников**  
**Общества с ограниченной ответственностью «МегаБит»**  
Село Верхние Татышлы Татышлинского района Республики Башкортостан.  
Двадцать второе февраля две тысячи двадцать третьего года.

Форма проведения общего собрания участников ООО «МегаБит» (далее по тексту – Общество): очная.

Дата проведения общего собрания участников Общества: 22 февраля 2023 года.

Место проведения общего собрания участников Общества: 452830, Республика Башкортостан, Татышлинский район, с. Верхние Татышлы, ул. Комсомольская, 1.

Время начала регистрации участников общего собрания участников: 10 часов 00 минут.

Время окончания регистрации участников общего собрания Общества: 10 часов 30 минут.

Время открытия общего собрания участников Общества: 10 часов 40 минут.

Присутствовали участники Общества:

-Ибатуллина Рафина Агзамовна, 21 августа 1965 года рождения, место рождения: деревня Буадыбашево Татышлинского района Республики Башкортостан, паспорт серии 8010 №155574 выдан Отделением УФМС России по Республике Башкортостан в Татышлинском районе 13.09.2010, проживающая по адресу: 452830, Республика Башкортостан, Татышлинский район, село Верхние Татышлы, улица Молодежная, дом 31, ИНН 024300907544, номинальная стоимость доли в уставном капитале Общества – 6 250,00 руб., размер доли в уставном капитале Общества – 62,5 %;

-Мансурова Айгуль Ханифовна, 31 января 1981 года рождения, место рождения: деревня Старый Курдым Татышлинского района Республики Башкортостан, паспорт серии 8004 №864087 выдан Татышлинским РОВД Республики Башкортостан, проживающая по адресу: 452830, Республика Башкортостан, Татышлинский район, село Верхние Татышлы, улица Бадретдинова, дом 61, ИНН 024301686337, номинальная стоимость доли в уставном капитале Общества – 3 750,00 руб., размер доли в уставном капитале Общества – 37,5 %.

Совокупность долей участников Общества, присутствующих на общем собрании участников Общества, составляет 100%. Собрание правомочно голосовать и принимать решения по вопросам повестки дня (имеет кворум).

**ПОВЕСТКА ДНЯ:**

- 1.Выбор председателя и секретаря общего собрания участников Общества.
- 2.Об избрании способа подтверждения принятия общим собранием участников общества решений и состава лиц, присутствующих на заседании.
- 3.О прекращении полномочий директора Общества.
- 4.Об избрании директора.

По вопросам повестки дня:

Выступили: Ибатуллина Р.А. и Мансурова А.Х.

Постановили:

1.Ибатуллина Р.А. избирается председателем общего собрания участников Общества, Мансурова А.Х. – секретарем общего собрания участников Общества.

Голосовали: «За» - 100%; «Против» - 0 голосов; «Воздержались» - 0 голосов.

Поставленное на голосование решение – принято единогласно.

2. В соответствии с Уставом Общества определить в качестве способа подтверждения решения общим собранием участников Общества и состава участников Общества, присутствующих при его принятии – подписание протокола всеми участниками Общества. Данный способ подтверждения согласно пункту 3 статьи 67.1 Гражданского кодекса Российской Федерации не требует нотариального удостоверения решения участников Общества.

Голосовали: «За» - 100%; «Против» - 0 голосов; «Воздержались» - 0 голосов.

Поставленное на голосование решение – принято единогласно.

3.Прекратить полномочия директора Общества Ибатуллина Камиля Набиевича, 24.05.1964 года рождения, место рождения: деревня Старый Курдым Татышлинского района Республики Башкортостан, паспорт серии 80 09 №827245 выдан Отделением УФМС России по Республике Башкортостан в Татышлинском районе 24.07.2009, код подразделения 020-063, проживающего по адресу: 452830, Республика Башкортостан, Татышлинский район, село Верхние Татышлы, улица Молодежная, дом 31, ИНН 024300603970, 22 февраля 2023 года.



Голосовали: «За» - 100 %; «Против» - 0 голосов; «Воздержались» - 0 голосов.

Поставленное на голосование решение – принято единогласно.

4. Избрать исполняющим обязанности директора Общества Мансурова Айрата Усмановича, 22.02.1979 года рождения, место рождения: с. Верхние Татышлы Татышлинский район Башкирская АССР, паспорт серии 80 20 №191835 выдан МВД по Республике Башкортостан 23.10.2020, код подразделения 020-063, проживающего по адресу: 452830, Республика Башкортостан, Татышлинский район, село Верхние Татышлы, улица Бадретдинова, дом 61, ИНН 024302533679, на срок, предусмотренный уставом Общества с 27 февраля 2023 года.

Голосовали: «За» - 100 %; «Против» - 0 голосов; «Воздержались» - 0 голосов.

Поставленное на голосование решение – принято единогласно.

Председатель собрания


Р.А. Ибатуллина

Секретарь собрания


А.Х. Мансурова

Участники Общества:

-с протоколом общего собрания участников Общества от 22 февраля 2023 года №1 ознакомлена. Возражений и дополнений не имею. Принятие общим собранием указанных в протоколе решений и состав участников Общества, присутствовавших при их принятии, подтверждаю

 Ибатуллина Рагима Асмановна;

-с протоколом общего собрания участников Общества от 22 февраля 2023 года №1 ознакомлена. Возражений и дополнений не имею. Принятие общим собранием указанных в протоколе решений и состав участников Общества, присутствовавших при их принятии, подтверждаю

 Мансурова Айрат Усманович.



**МИНИСТЕРСТВО  
ПРИРОДНЫХ РЕСУРСОВ,  
ЛЕСНОГО ХОЗЯЙСТВА И ЭКОЛОГИИ  
ПЕРМСКОГО КРАЯ**

ул. Попова, 11, г. Пермь, 614085  
Тел. (342) 233-27-57, факс (342) 233-20-99  
E-mail: min2@priroda.permkrai.ru  
www.priroda.permkrai.ru

ОКПО 78891558 ОГРН 1065902004354  
ИНН/КПП 5902293298/590201001

06.03.2023 № 30-01-20.2-940

На № 78/02 от 01.02.2023

О рассмотрении проекта  
межевания территории

ООО «МЕГАБИТ»

ул. Комсомольская, д. 1, с. Верхние  
Татышлы, Татышлинский район,  
Республика Башкортостан, 452830

Рассмотрев представленный проект межевания территории по объекту ООО «ЛУКОЙЛ-ПЕРМЬ»: «ВЛ-35 кВ ПС 110/35/6 кВ «Каменноложская» фидер №№ 353, 355», сообщаем следующее.

Указанный объект проходит по землям лесного фонда Добрянского лесничества Пермского края, в границах земельных участков из состава земель лесного фонда с кадастровыми номерами 59:18:0000000:14627, 59:18:0000000:14634.

В соответствии с представленным проектом межевания территории образуются земельные участки площадью 0,0829 га, расположенные в границах Полазненского участкового лесничества (Полазненское), Полазненского участкового лесничества (Ветлянское).

Замечания по указанному проекту отсутствуют.

Учитывая изложенное Министерство природных ресурсов, лесного хозяйства и экологии Пермского края считает возможным согласование указанной документации.

Начальник управления лесного учета,  
планирования и лесоустройства



В.В. Аристов

