



АДМИНИСТРАЦИЯ  
ДОБРЯНСКОГО ГОРОДСКОГО ОКРУГА

ПОСТАНОВЛЕНИЕ

29.11.2024

№ 3302

г.Добрянка

**Об утверждении проекта  
межевания территории  
населенного пункта –  
поселок Октябрьский,  
Добрянский городской  
округ, Пермский край,  
в границах кадастрового  
квартала 59:18:1380101**

В соответствии со статьями 42, 43, 45 Градостроительного кодекса Российской Федерации, Федеральным законом Российской Федерации от 06 октября 2003 г. № 131-ФЗ «Об общих принципах организации местного самоуправления в Российской Федерации», Уставом Добрянского городского округа, заключением по результатам общественных обсуждений от 27 ноября 2024 г. по проекту межевания территории населенного пункта – поселок Октябрьский, Добрянский городской округ, Пермский край, в границах кадастрового квартала 59:18:1380101, обращением от 04 октября 2024 г. № 265-01-11вх-230

администрация округа ПОСТАНОВЛЯЕТ:

1. Утвердить прилагаемый проект межевания территории населенного пункта – поселок Октябрьский, Добрянский городской округ, Пермский край, в границах кадастрового квартала 59:18:1380101 (далее – Проект).

2. Управлению градостроительства и архитектуры администрации Добрянского городского округа в установленном законом порядке обеспечить направление настоящего постановления и документации по планировке территории, указанной в пункте 1 настоящего постановления, в орган регистрации прав для внесения сведений в Единый государственный реестр недвижимости.

3. Управлению градостроительства и архитектуры администрации Добрянского городского округа разместить Проект на официальном сайте администрации Добрянского городского округа в сети Интернет <http://добрянка.рус/>.



4. Обнародовать настоящее постановление на официальном сайте правовой информации Добрянского городского округа в информационно-телекоммуникационной сети Интернет с доменным именем **dobr-pravo.ru**.

5. Настоящее постановление вступает в силу после его официального обнародования.

6. Контроль за исполнением настоящего постановления возложить на первого заместителя главы администрации Добрянского городского округа.

Глава городского округа –  
глава администрации  
Добрянского городского округа



Д.В. Антонов



УТВЕРЖДЕН  
постановлением администрации  
Добрянского городского округа  
от 29.11.2024 № 3302





ООО «БЮРО ИНЖЕНЕРНОГО ОБЕСПЕЧЕНИЯ ТЕРРИТОРИЙ  
«ГИДРАВЛИКА»

ПРОЕКТ МЕЖЕВАНИЯ ТЕРРИТОРИИ  
НАСЕЛЕННОГО ПУНКТА - ПОСЕЛОК  
ОКТЯБРЬСКИЙ, ДОБРЯНСКИЙ ГОРОДСКОЙ  
ОКРУГ, ПЕРМСКИЙ КРАЙ,  
В ГРАНИЦАХ КАДАСТРОВОГО КВАРТАЛА  
59:18:1380101

ТЕКСТОВАЯ ЧАСТЬ ПРОЕКТА  
МЕЖЕВАНИЯ ТЕРРИТОРИИ

Омск 2024



ООО «БЮРО ИНЖЕНЕРНОГО ОБЕСПЕЧЕНИЯ ТЕРРИТОРИЙ  
«ГИДРАВЛИКА»

ПРОЕКТ МЕЖЕВАНИЯ ТЕРРИТОРИИ НАСЕЛЕННОГО ПУНКТА -  
ПОСЕЛОК ОКТЯБРЬСКИЙ, ДОБРЯНСКИЙ ГОРОДСКОЙ ОКРУГ,  
ПЕРМСКИЙ КРАЙ, В ГРАНИЦАХ КАДАСТРОВОГО  
КВАРТАЛА 59:18:1380101

ТЕКСТОВАЯ ЧАСТЬ ПРОЕКТА МЕЖЕВАНИЯ ТЕРРИТОРИИ

**Заказчик:** Управление градостроительства и архитектуры Администрации  
Добрянского городского округа Пермского края

**Муниципальный**

**контракт:** от 15.03.2024 №03565000014240007510001

**Исполнитель:** ООО «БИО «Гидравлика»

**Шифр:** ПМ-24234

Директор

Старший инженер



А.Ю. Носков

А.М. Крейбер

Омск 2024

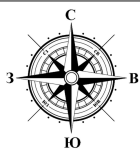
## СОДЕРЖАНИЕ:

<b>1 ПРОЕКТ МЕЖЕВАНИЯ</b> .....	<b>5</b>
1.1 ВВЕДЕНИЕ .....	5
1.2 ПРИНЦИПЫ МЕЖЕВАНИЯ .....	6
1.3 СОБЛЮДЕНИЕ ТРЕБОВАНИЙ ВОДНОГО КОДЕКСА ГРАДОСТРОИТЕЛЬНОГО ЗАКОНОДАТЕЛЬСТВА РОССИЙСКОЙ ФЕДЕРАЦИИ В ПРОЕКТЕ МЕЖЕВАНИЯ.....	6
1.4 ХАРАКТЕРИСТИКА СОХРАНЯЕМЫХ ЗЕМЕЛЬНЫХ УЧАСТКОВ НА ПРОЕКТИРУЕМОЙ ТЕРРИТОРИИ .....	8
1.5 ХАРАКТЕРИСТИКА ИЗМЕНЯЕМЫХ ЗЕМЕЛЬНЫХ УЧАСТКОВ НА ПРОЕКТИРУЕМОЙ ТЕРРИТОРИИ .....	14
1.6 КАТАЛОГ КООРДИНАТ ИЗМЕНЯЕМЫХ ЗЕМЕЛЬНЫХ УЧАСТКОВ.....	34
1.7 КАТАЛОГ КООРДИНАТ ПРЕДЛАГАЕМОЙ К ИЗМЕНЕНИЮ ТЕРРИТОРИАЛЬНОЙ ИНОЙ ЗОНЫ СЕЛЬСКОХОЗЯЙСТВЕННОГО НАЗНАЧЕНИЯ, П. ОКТЯБРЬСКИЙ, ДОБРЯНСКИЙ ГОРОДСКОЙ ОКРУГ, ПЕРМСКИЙ КРАЙ - (СХ4).....	52
1.8 КАТАЛОГ КООРДИНАТ ПРЕДЛАГАЕМОЙ К ИЗМЕНЕНИЮ ТЕРРИТОРИАЛЬНОЙ ЗОНЫ ЗАСТРОЙКИ ИНДИВИДУАЛЬНЫМИ ЖИЛЬНЫМИ ДОМАМИ, П. ОКТЯБРЬСКИЙ, ДОБРЯНСКИЙ ГОРОДСКОЙ ОКРУГ, ПЕРМСКИЙ КРАЙ - (Ж4).....	54
1.9 КАТАЛОГ КООРДИНАТ ПРЕДЛАГАЕМОЙ К ИЗМЕНЕНИЮ ТЕРРИТОРИАЛЬНОЙ ЗОНЫ ОЗЕЛЕНЕННЫХ ТЕРРИТОРИЙ ОБЩЕГО ПОЛЬЗОВАНИЯ, П. ОКТЯБРЬСКИЙ, ДОБРЯНСКИЙ ГОРОДСКОЙ ОКРУГ, ПЕРМСКИЙ КРАЙ - (Р1).....	58
1.10 РЕЕСТР ЗЕМЕЛЬ ГОСУДАРСТВЕННОЙ ИЛИ МУНИЦИПАЛЬНОЙ СОБСТВЕННОСТИ, СФОРМИРОВАННЫХ С ЦЕЛЮ ПЕРЕРАСПРЕДЕЛЕНИЯ СУЩЕСТВУЮЩИХ И ИЗМЕНЯЕМЫХ (УТОЧНЯЕМЫХ) ЗЕМЕЛЬНЫХ УЧАСТКОВ .....	75
1.11 КАТАЛОГ КООРДИНАТ ЗЕМЕЛЬ ГОСУДАРСТВЕННОЙ ИЛИ МУНИЦИПАЛЬНОЙ СОБСТВЕННОСТИ, СФОРМИРОВАННЫХ С ЦЕЛЮ ПЕРЕРАСПРЕДЕЛЕНИЯ СУЩЕСТВУЮЩИХ И ИЗМЕНЯЕМЫХ (УТОЧНЯЕМЫХ) ЗЕМЕЛЬНЫХ УЧАСТКОВ .....	76
1.12 ХАРАКТЕРИСТИКА ОБРАЗУЕМЫХ ЗЕМЕЛЬНЫХ УЧАСТКОВ НА ПРОЕКТИРУЕМОЙ ТЕРРИТОРИИ .....	82
1.13 КАТАЛОГ КООРДИНАТ ОБРАЗУЕМЫХ ЗЕМЕЛЬНЫХ УЧАСТКОВ НА ПРОЕКТИРУЕМОЙ ТЕРРИТОРИИ (СИСТЕМА КООРДИНАТ, ИСПОЛЬЗУЕМАЯ ДЛЯ ВЕДЕНИЯ ЕДИНОГО ГОСУДАРСТВЕННОГО РЕЕСТРА НЕДВИЖИМОСТИ - МСК – 59, ЗОНА 2).....	105
1.14 КАТАЛОГ КООРДИНАТ ФОРМИРУЕМЫХ КРАСНЫХ ЛИНИЙ – ПРОЕКТИРУЕМЫХ ЭЛЕМЕНТОВ ПЛАНИРОВОЧНОЙ СТРУКТУРЫ (СИСТЕМА КООРДИНАТ, ИСПОЛЬЗУЕМАЯ ДЛЯ ВЕДЕНИЯ ЕДИНОГО ГОСУДАРСТВЕННОГО РЕЕСТРА НЕДВИЖИМОСТИ - МСК – 59, ЗОНА 2) .....	165
1.15 СВЕДЕНИЯ О ГРАНИЦАХ ТЕРРИТОРИИ, В ОТНОШЕНИИ КОТОРОЙ ПОДГОТОВЛЕН ПРОЕКТ МЕЖЕВАНИЯ, СОДЕРЖАЩИЕ ПЕРЕЧЕНЬ КООРДИНАТ ХАРАКТЕРНЫХ ТОЧЕК ЭТИХ ГРАНИЦ В СИСТЕМЕ КООРДИНАТ, ИСПОЛЬЗУЕМОЙ ДЛЯ ВЕДЕНИЯ ЕДИНОГО ГОСУДАРСТВЕННОГО РЕЕСТРА НЕДВИЖИМОСТИ (МСК – 59, ЗОНА 2).....	176



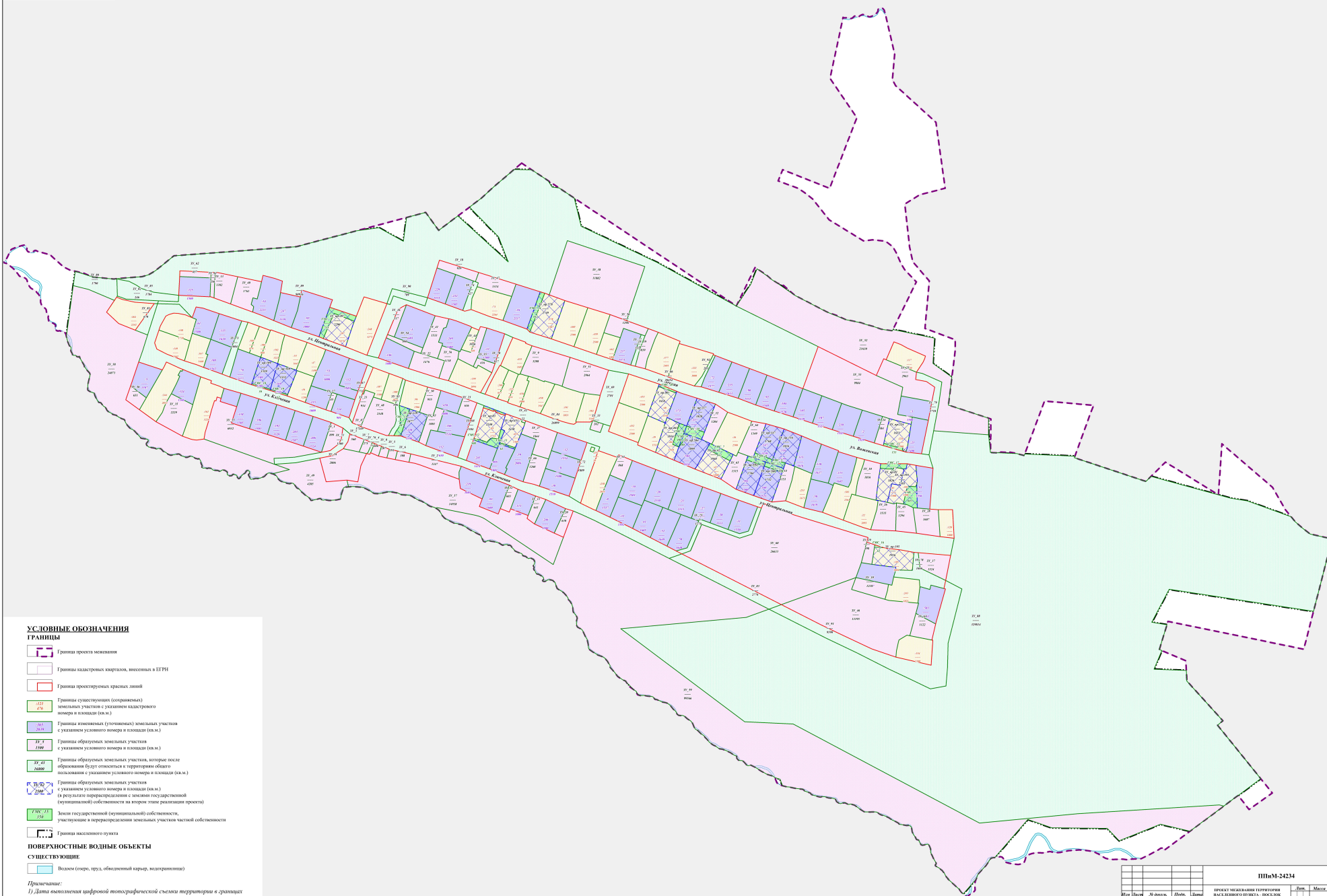
**СОСТАВ ПРОЕКТА МЕЖЕВАНИЯ ТЕРРИТОРИИ НАСЕЛЕННОГО ПУНКТА –  
ПОСЕЛОК ОКТЯБРЬСКИЙ, ДОБРЯНСКИЙ ГОРОДСКОЙ ОКРУГ, ПЕРМСКИЙ КРАЙ,  
В ГРАНИЦАХ КАДАСТРОВОГО КВАРТАЛА 59:18:1380101**

<b>№ п/п</b>	<b>Наименование документа</b>
<i>Основная часть</i>	
1	02. Чертеж межевания территории (М 1:2 000)
2	Текстовая часть проекта межевания территории
<i>Материалы по обоснованию</i>	
3	01. Схема современного использования территории в период подготовки проекта межевания (М 1:2000)
4	03. Чертеж межевания территории с отображением существующих земельных участков и объектов капитального строительства, а также зон с особыми условиями использования территорий (М 1:2000)
<i>Электронная версия проекта</i>	
5	DVD-диск. Проект межевания территории населенного пункта – поселок Октябрьский, Добрянский городской округ, Пермский край, в границах кадастрового квартала 59:18:1380101



# ЧЕРТЕЖ МЕЖЕВАНИЯ ТЕРРИТОРИИ

## М 1:2 000



### УСЛОВНЫЕ ОБОЗНАЧЕНИЯ

- ГРАНИЦЫ**
- Границы проекта межевания
  - Границы кадастровых кварталов, внесенных в ЕГРН
  - Границы проектируемых красных линий
  - Границы существующих (сохраняемых) земельных участков с указанием кадастрового номера и площади (кв.м.)
  - Границы образуемых (уточенных) земельных участков с указанием условного номера и площади (кв.м.)
  - Границы образуемых земельных участков с указанием условного номера и площади (кв.м.)
  - Границы образуемых земельных участков, которые после образования будут относиться к территории общего пользования с указанием условного номера и площади (кв.м.)
  - Границы образуемых земельных участков с указанием условного номера и площади (кв.м.) (в результате реорганизации с землями государственной (муниципальной) собственности на условиях государственного (муниципального) заказа)
  - Земли государственной (муниципальной) собственности, участвующие в реорганизации земельных участков частной собственности
  - Границы населенного пункта
- ПОВЕРХНОСТНЫЕ ВОДНЫЕ ОБЪЕКТЫ СУЩЕСТВУЮЩИЕ**
- Водоем (озеро, пруд, обводненный карьер, водохранилище)

**Примечание:**  
 1) Дата выполнения цифровой топографической съемки территории в границах проекта планировки – апрель 2024 года.  
 2) Проектируемая территория находится вне границ особо охраняемых природных территорий (ООПТ).

				П№М-24234					
Уч. лист	М.штаб	Масш.	Дата	Проект межевания территории населенного пункта – поселок Октябрьский, Добрянский городской округ, Пермский край, в границах кадастрового квартала 59:18:1380101	Лист	Масш.	Масштаб		
Директор	Инженер	Инженер	Инженер	1:2 000	1				
С.И.Иванов	А.В.Петров	С.В.Сидоров	И.В.Кузнецов		2				
				Чертеж межевания территории					

# 1 ПРОЕКТ МЕЖЕВАНИЯ

## 1.1 Введение

Проект межевания территории населенного пункта – поселок Октябрьский, Добрянский городской округ, Пермский край, в границах кадастрового квартала 59:18:1380101 (далее также – документация по планировке территории, проект межевания, Проект) подготовлен в соответствии с требованиями муниципального контракта от 15.03.2024 №03565000014240007510001 на подготовку проекта межевания территории п. Октябрьский Добрянского городского округа, а также Техническим заданием, являющимся неотъемлемым приложением №1 к Контракту. Проект выполнен с целью последующего проведения комплексных кадастровых работ.

Для разработки документации были использованы следующие исходные данные:

– Генеральный план Добрянского городского округа, утвержденный решением Думы Добрянского городского округа от 26.08.2021 №471 «Об утверждении генерального плана Добрянского городского округа»;

– Правила землепользования и застройки Добрянского городского округа, утвержденные постановлением администрации Добрянского городского округа от 20.09.2021 № 1878 «Об утверждении правил землепользования и застройки Добрянского городского округа»;

– Местные нормативы градостроительного проектирования Добрянского городского округа Пермского края, утвержденные постановлением Главы Администрации Добрянского городского округа от 13.06.2023 г. №1759;

– топографическая съемка территории, выполненная в апреле-мае 2024 года (М 1:2 000);

– кадастровый план территории КК 59:18:1380101 от 18 марта 2024 года;

– выписки из Единого государственного реестра недвижимости о земельных участках, объектах капитального строительства, зонах с особыми условиями использования территорий и иных сведений, внесенных в ЕГРН.

На территории проектирования существует и используется установленная система геодезической сети специального назначения для определения координат точек земной поверхности с использованием спутниковых систем. Система координат МСК-59 (зона 2). Система высот - Балтийская.

Проект межевания разрабатывается с целью установление границ земельных участков, на которых расположены объекты капитального строительства, определение местоположения границ образуемых и изменяемых земельных участков, установления красных линий для застроенных территорий.

Основой для формирования землеустроительных проектных решений настоящего проекта межевания являются архитектурно-планировочные решения Генерального плана и Правил землепользования и застройки п. Октябрьский Добрянского городского округа.

Проектом межевания территории предлагается проектируемую территорию разделить на территорию общего пользования и ряд иных зон, установленных Генеральным планом и Правилами землепользования и застройки. К землям общего пользования относятся земли, занятые дорогами, улицами, проездами (в пределах красных линий), пожарными водоемами, а также площадками и участками объектов общего пользования.

Территория общего пользования отделяется от кварталов, подлежащих застройке, красными линиями.

Красные линии установлены с учетом существующей застройки, сформированных земельных участков, СП 42.13330.2016 «Градостроительство. Планировка и застройка

городских и сельских поселений» и «Рекомендаций по проектированию улиц и дорог городов и сельских поселений».

Минимальный отступ от красной линии до линии регулирования застройки при новом строительстве не установлен.

Для максимальной реализации настоящего проекта межевания предлагается выполнить внесение изменений в Правила землепользования и застройки Добрянского городского округа (утверждены постановлением администрации Добрянского городского округа от 20.09.2021 № 1878 «Об утверждении правил землепользования и застройки Добрянского городского округа», включая внесенные изменения и дополнения) в следующей части:

- для изменяемых земельных участков со следующими КН: 59:18:1380101:9, 59:18:1380101:19, 59:18:1380101:20, 59:18:1380101:21, 59:18:1380101:27, 59:18:1380101:28, 59:18:1380101:31, 59:18:1380101:32, 59:18:1380101:41, 59:18:1380101:52, 59:18:1380101:58, 59:18:1380101:3, 59:18:1370101:21 и 59:18:1380101:95 необходимо изменить вид территориальной зоны с «Иные зоны сельскохозяйственного назначения, п. Октябрьский, Добрянский городской округ, Пермский край - (СХ4)» на «Зона застройки индивидуальными жилыми домами, п. Октябрьский, Добрянский городской округ, Пермский край - (Ж4)» - (конфигурация данных территориальных зон была установлена без учета ЗУ с декларативной площадью).

Также в результате предлагаемых корректировок территориальных зон СХ 4 и Ж4, необходимо изменить конфигурацию зоны «Озелененных территорий общего пользования (Р1)». Координаты характерных точек предлагаемых к изменению территориальных зон СХ4, Ж4 и Р1 представлены в разделах 1.7, 1.8 и 1.9 настоящей пояснительной записки.

## **1.2 Принципы межевания**

В соответствии со ст. 43 Градостроительного кодекса Российской Федерации, подготовка проектов межевания территорий осуществляется применительно к застроенным и подлежащим застройке территориям, расположенным в границах элементов планировочной структуры, установленных проектами планировки.

Подготовка проектов межевания застроенных территорий осуществляется в целях установления границ застроенных земельных участков и границ незастроенных земельных участков. Подготовка проектов межевания подлежащих застройке территорий осуществляется в целях установления границ незастроенных земельных участков, планируемых для предоставления физическим и юридическим лицам для строительства, а также границ земельных участков, предназначенных для размещения объектов капитального строительства федерального, регионального и местного значения.

В проекте межевания земельные участки сформированы в границах кадастрового квартала 59:18:1380101, а также в границах населенного пункта п. Октябрьский, сведения о которых внесены в ЕГРН.

## **1.3 Соблюдение требований Водного Кодекса градостроительного законодательства Российской Федерации в проекте межевания**

В соответствии со статьей 6, п.2 Водного кодекса Российской Федерации каждый гражданин вправе иметь доступ к водным объектам общего пользования и бесплатно использовать их для личных и бытовых нужд.

Ввиду наличия на проектируемой территории земельных участков расположенных в береговых и прибрежно-защитных полос рек и ручьев, собственникам данных земельных участков хозяйственную деятельность следует осуществлять в стогом порядке с регламентами использования таких территорий, согласно статьям 6, 65 Водного Кодекса РФ. Также рекомендуется минимизировать использование удобрений (органических, неорганических) и ядохимикатов применяемых при выращивании овощей, ягод и фруктов на индивидуальных участках, а распашку огородов следует вести параллельно водным объектам, с целью уменьшения смыва почвы и органических веществ в водные объекты.

Полоса земли вдоль береговой линии (границы водного объекта) водного объекта общего пользования (береговая полоса) предназначается для общего пользования. Ширина береговой полосы водных объектов общего пользования составляет двадцать метров, за исключением береговой полосы каналов, а также рек и ручьев, протяженность которых от истока до устья не более чем десять километров. Ширина береговой полосы каналов, а также рек и ручьев, протяженность которых от истока до устья не более чем десять километров, составляет пять метров.

### 1.4 Характеристика сохраняемых земельных участков на проектируемой территории

№	Условный номер ЗУ	Кадастровый номер ЗУ	Адрес (местоположение) ЗУ	Вид разрешенного использования ЗУ	Площадь ЗУ, кв.м (согласно сведениям ЕГРН)	Категория земель ЗУ
1	:10	59:18:1380101:10	Пермский край, г. Добрянка, п. Октябрьский, ул. Ключевая, 12	Для ведения личного подсобного хозяйства (приусадебный земельный участок)	1296	Земли населенных пунктов
2	:101	59:18:1380101:101	Пермский, г. Добрянка, п.Октябрьский, ул. Центральная, 26	Для ведения личного подсобного хозяйства (приусадебный земельный участок)	2821	Земли населенных пунктов
3	:117	59:18:1380101:117	Пермский край, г. Добрянка, п. Октябрьский, ул. Лесная, 36	Для ведения личного подсобного хозяйства (приусадебный земельный участок)	1650	Земли населенных пунктов
4	:120	59:18:1380101:120	Пермский край, г. Добрянка, п. Октябрьский, ул. Центральная, 54	Для ведения личного подсобного хозяйства (приусадебный земельный участок)	1000	Земли населенных пунктов
5	:14	59:18:1380101:14	Российская Федерация, край Пермский, г.о. Добрянский, п Октябрьский, ул Центральная, зу 5	Для ведения личного подсобного хозяйства (приусадебный земельный участок)	1643	Земли населенных пунктов
6	:148	59:18:1380101:148	Российская Федерация, край Пермский, г.о. Добрянский, п Октябрьский, ул Ключевая, зу 2а	Для ведения личного подсобного хозяйства (приусадебный земельный участок)	1730	Земли населенных пунктов
7	:149	59:18:1380101:149	Российская Федерация, край Пермский, г.о. Добрянский, п Октябрьский, ул Ключевая, зу 2	Для ведения личного подсобного хозяйства (приусадебный земельный участок)	1662	Земли населенных пунктов
8	:154	59:18:1380101:154	Пермский край, г. Добрянка, п.Октябрьский, ул. Ключевая, 28	Для ведения личного подсобного хозяйства (приусадебный земельный участок)	2100	Земли населенных пунктов
9	:161	59:18:1380101:161	Пермский край, Добрянский р-н, п.Октябрьский, ул. Ключевая, 3	Для ведения личного подсобного хозяйства (приусадебный земельный участок)	3224	Земли населенных пунктов
10	:167	59:18:1380101:167	Пермский край, г. Добрянка, п.Октябрьский, ул. Ключевая,	Для ведения личного подсобного хозяйства (приусадебный	1440	Земли населенных

№	Условный номер ЗУ	Кадастровый номер ЗУ	Адрес (местоположение) ЗУ	Вид разрешенного использования ЗУ	Площадь ЗУ, кв.м (согласно сведениям ЕГРН)	Категория земель ЗУ
			4	земельный участок)		пунктов
11	:195	59:18:1380101:195	край Пермский, г. Добрянка, п. Октябрьский, ул. Ключевая	Для ведения личного подсобного хозяйства (приусадебный земельный участок)	1884	Земли населенных пунктов
12	:199	59:18:1380101:199	Пермский край, Добрянский ГО, п.Октябрьский, ул. Центральная, 18	Для ведения личного подсобного хозяйства (приусадебный земельный участок)	2094	Земли населенных пунктов
13	:207	59:18:1380101:207	Российская Федерация, край Пермский, г.о. Добрянский, п. Октябрьский, ул. Центральная, зу 6А	Для ведения личного подсобного хозяйства (приусадебный земельный участок)	1576	Земли населенных пунктов
14	:22	59:18:1380101:22	край Пермский, г. Добрянка, п.Октябрьский, ул. Центральная, 48	Для ведения личного подсобного хозяйства (приусадебный земельный участок)	2093	Земли населенных пунктов
15	:222	59:18:1380101:222	край Пермский, г. Добрянка, п. Октябрьский, ул. Лесная, дом 24	Для ведения личного подсобного хозяйства (приусадебный земельный участок)	3000	Земли населенных пунктов
16	:224	59:18:1380101:224	край Пермский, г. Добрянка, Яринский с/с, п.Октябрьский, ул. Вожевская, 28	Для ведения личного подсобного хозяйства (приусадебный земельный участок)	1500	Земли населенных пунктов
17	:225	59:18:1380101:225	Пермский край, Добрянский ГО, п.Октябрьский, ул. Центральная, 18	Для ведения личного подсобного хозяйства (приусадебный земельный участок)	824	Земли населенных пунктов
18	:238	59:18:1380101:238	край Пермский, Добрянский ГО, с/п Дивьинское, п. Октябрьский, ул. Центральная, 23	Для ведения личного подсобного хозяйства (приусадебный земельный участок)	2651	Земли населенных пунктов
19	:240	59:18:1380101:240	Российская Федерация, край Пермский, г.о. Добрянский, п. Октябрьский, ул. Центральная, зу 16	Для ведения личного подсобного хозяйства (приусадебный земельный участок)	957	Земли населенных пунктов
20	:243	59:18:1380101:243	Пермский край, г. Добрянка, Дивьинское с/п, п.Октябрьский, ул.	Для ведения личного подсобного хозяйства (приусадебный земельный участок)	1821	Земли населенных пунктов

№	Условный номер ЗУ	Кадастровый номер ЗУ	Адрес (местоположение) ЗУ	Вид разрешенного использования ЗУ	Площадь ЗУ, кв.м (согласно сведениям ЕГРН)	Категория земель ЗУ
			Центральная, 60			
21	:244	59:18:1380101:244	край Пермский, г. Добрянка, Яринский с/с, п. Октябрьский, ул. Ключевая, 1	Для ведения личного подсобного хозяйства (приусадебный земельный участок)	2813	Земли населенных пунктов
22	:248	59:18:1380101:248	Пермский край, Добрянский ГО, Дивьинское с/п, п. Октябрьский, ул. Центральная, дом 8	Для ведения личного подсобного хозяйства (приусадебный земельный участок)	3275	Земли населенных пунктов
23	:251	59:18:1380101:251	Пермский край, Добрянский ГО, Дивьинское с/п, п. Октябрьский, ул. Центральная	Для ведения личного подсобного хозяйства (приусадебный земельный участок)	1673	Земли населенных пунктов
24	:252	59:18:1380101:252	Пермский край, Добрянский ГО, Дивьинское с/п, п. Октябрьский, ЭСК Полазна, ТП №38	Коммунальное обслуживание	39	Земли населенных пунктов
25	:36	59:18:1380101:36	Российская Федерация, край Пермский, г.о. Добрянский, п. Октябрьский, ул. Вожевская, зу 15	Для ведения личного подсобного хозяйства (приусадебный земельный участок)	2500	Земли населенных пунктов
26	:39	59:18:1380101:39	Пермский край, г. Добрянка, п. Октябрьский, ул. Центральная, 32	Для ведения личного подсобного хозяйства (приусадебный земельный участок)	1513	Земли населенных пунктов
27	:40	59:18:1380101:40	Пермский край, г. Добрянка, п. Октябрьский, ул. Лесная, 13	Для ведения личного подсобного хозяйства (приусадебный земельный участок)	1516	Земли населенных пунктов
28	:42	59:18:1380101:42	Пермский край, г. Добрянка, п. Октябрьский, ул. Центральная, 30	Для ведения личного подсобного хозяйства (приусадебный земельный участок)	1500	Земли населенных пунктов
29	:451	59:18:1380101:451	Российская Федерация, край Пермский, г.о. Добрянский, п. Октябрьский, ул. Центральная, зу 19	Для ведения личного подсобного хозяйства (приусадебный земельный участок)	1369	Земли населенных пунктов
30	:452	59:18:1380101:452	Пермский край, Добрянский ГО, Дивьинское сельское	Для ведения личного подсобного хозяйства (приусадебный	2500	Земли населенных



№	Условный номер ЗУ	Кадастровый номер ЗУ	Адрес (местоположение) ЗУ	Вид разрешенного использования ЗУ	Площадь ЗУ, кв.м (согласно сведениям ЕГРН)	Категория земель ЗУ
			поселение, п. Октябрьский	земельный участок)		пунктов
31	:453	59:18:1380101:453	Пермский край, Добрянский ГО, Дивьинское сельское поселение, п. Октябрьский, ул. Лесная, 11	Для ведения личного подсобного хозяйства (приусадебный земельный участок)	2500	Земли населенных пунктов
32	:455	59:18:1380101:455	Пермский край, Добрянский ГО, Дивьинское сельское поселение, п. Октябрьский, ул. Вожевская, 11	Для ведения личного подсобного хозяйства (приусадебный земельный участок)	1692	Земли населенных пунктов
33	:456	59:18:1380101:456	Российская Федерация, край Пермский, г.о. Добрянский, п. Октябрьский, ул. Центральная, зу 24	Для ведения личного подсобного хозяйства (приусадебный земельный участок)	1000	Земли населенных пунктов
34	:458	59:18:1380101:458	Пермский край, Добрянский ГО, Дивьинское с/п, п. Октябрьский, ул. Центральная, 24а	Для ведения личного подсобного хозяйства (приусадебный земельный участок)	1947	Земли населенных пунктов
35	:459	59:18:1380101:459	Пермский край, Добрянский ГО, Дивьинское с/п, п. Октябрьский, ул. Лесная, 14	Для ведения личного подсобного хозяйства (приусадебный земельный участок)	2500	Земли населенных пунктов
36	:460	59:18:1380101:460	Пермский край, Добрянский ГО, Дивьинское с/п, п. Октябрьский, ул. Лесная, 12	Для ведения личного подсобного хозяйства (приусадебный земельный участок)	2500	Земли населенных пунктов
37	:461	59:18:1380101:461	Российская Федерация, Пермский край, Добрянский ГО, пос. Октябрьский, ул. Центральная, дом 34	Для ведения личного подсобного хозяйства (приусадебный земельный участок)	1510	Земли населенных пунктов
38	:462	59:18:1380101:462	Пермский край, Добрянский ГО, Дивьинское с/п, п. Октябрьский, ул. Лесная, 16	Для ведения личного подсобного хозяйства (приусадебный земельный участок)	1001	Земли населенных пунктов
39	:464	59:18:1380101:464	Российская Федерация, край Пермский, г.о. Добрянский, п. Октябрьский, ул. Центральная, зу 1а	Ведение садоводства	2242	Земли населенных пунктов

№	Условный номер ЗУ	Кадастровый номер ЗУ	Адрес (местоположение) ЗУ	Вид разрешенного использования ЗУ	Площадь ЗУ, кв.м (согласно сведениям ЕГРН)	Категория земель ЗУ
40	:47	59:18:1380101:47	Российская Федерация, край Пермский, г.о. Добрянский, п Октябрьский, ул Центральная, зу 7	Для ведения личного подсобного хозяйства (приусадебный земельный участок)	1498	Земли населенных пунктов
41	:577	59:18:1380101:577	Российская Федерация, край Пермский, г.о. Добрянский, п Октябрьский, ул Лесная, зу 22	Для ведения личного подсобного хозяйства (приусадебный земельный участок)	2401	Земли населенных пунктов
42	:578	59:18:1380101:578	Российская Федерация, край Пермский, г.о. Добрянский, п Октябрьский, ул Лесная, зу 10	Для ведения личного подсобного хозяйства (приусадебный земельный участок)	2307	Земли населенных пунктов
43	:581	59:18:1380101:581	Пермский край, Добрянский ГО, п. Октябрьский, ул. Центральная	Для ведения личного подсобного хозяйства (приусадебный земельный участок)	2363	Земли населенных пунктов
44	:582	59:18:1380101:582	Пермский край, г. Добрянка, п. Октябрьский, ул. Центральная, 28	Для ведения личного подсобного хозяйства (приусадебный земельный участок)	1169	Земли населенных пунктов
45	:585	59:18:1380101:585	Пермский край, Добрянский ГО, п. Октябрьский, ул. Центральная, 3	Для ведения личного подсобного хозяйства (приусадебный земельный участок)	879	Земли населенных пунктов
46	:586	59:18:1380101:586	Пермский край, Добрянский ГО, п. Октябрьский, ул. Центральная, 3а	Для ведения личного подсобного хозяйства (приусадебный земельный участок)	868	Земли населенных пунктов
47	:587	59:18:1380101:587	Российская Федерация, Пермский край, г.о. Добрянский, п Октябрьский, ул Центральная, з/у 11	Для ведения личного подсобного хозяйства (приусадебный земельный участок)	1188	Земли населенных пунктов
48	:588	59:18:1380101:588	Российская Федерация, Пермский край, г.о. Добрянский, п Октябрьский, ул Центральная, з/у 11А	Для ведения личного подсобного хозяйства (приусадебный земельный участок)	1013	Земли населенных пунктов
49	:592	59:18:1380101:592	Пермский край, г.о. Добрянский, п. Октябрьский, ул. Центральная, 5а	Для индивидуального жилищного строительства	1223	Земли населенных пунктов
50	:593	59:18:1380101:593	Пермский край, г.о.	Для ведения личного подсобного	1500	Земли



№	Условный номер ЗУ	Кадастровый номер ЗУ	Адрес (местоположение) ЗУ	Вид разрешенного использования ЗУ	Площадь ЗУ, кв.м (согласно сведениям ЕГРН)	Категория земель ЗУ
			Добрянский, п. Октябрьский, ул. Вожевская, 23	хозяйства (приусадебный земельный участок)		населенных пунктов
51	:73	59:18:1380101:73	Пермский край, г. Добрянка, п. Октябрьский, ул. Лесная, 6	Для ведения личного подсобного хозяйства (приусадебный земельный участок)	2264	Земли населенных пунктов
52	:75	59:18:1380101:75	Пермский край, г. Добрянка, п.Октябрьский, ул. Лесная, 5	Для ведения личного подсобного хозяйства (приусадебный земельный участок)	549	Земли населенных пунктов
53	:81	59:18:1380101:81	Пермский край, Добрянский ГО, г. Добрянка, п. Октябрьский, с/с Яринский, ул. Вожевская, д. 21	Для ведения личного подсобного хозяйства (приусадебный земельный участок)	1500	Земли населенных пунктов
54	:83	59:18:1380101:83	Пермский край, г. Добрянка, п. Октябрьский, ул. Центральная, 17	Для индивидуального жилищного строительства	1733	Земли населенных пунктов
55	:96	59:18:1380101:96	Пермский край, г. Добрянка, п. Октябрьский, ул. Центральная, 11б	Для ведения личного подсобного хозяйства (приусадебный земельный участок)	1506	Земли населенных пунктов

*Примечание:*

*ЗУ – земельный участок;*

*ЕГРН – единый государственный реестр недвижимости.*



### 1.5 Характеристика изменяемых земельных участков на проектируемой территории

№ п/п	Условный номер ЗУ	Кадастровый номер ЗУ	Адрес ЗУ	Код по классификатору	Вид разрешенного использования ЗУ (предлагаемый проектом)	Площадь изменяемого ЗУ, кв.м	Категория земель ЗУ	Причины и параметры изменения (уточнения) ЗУ
1	:1	59:18:1380101:1	Пермский край, Добрянский ГО, п. Октябрьский	2.2	Для ведения личного подсобного хозяйства (приусадебный земельный участок)	2695	Земли населенных пунктов	ЗУ с декларированной площадью. Нанесен условно
2	:104	59:18:1380101:104	Пермский край, Добрянский ГО, п. Октябрьский	2.2	Для ведения личного подсобного хозяйства (приусадебный земельный участок)	1520	Земли населенных пунктов	ЗУ с декларированной площадью. Нанесен условно. Увеличение площади не более чем на 10%
3	:105	59:18:1380101:105	Пермский край, Добрянский ГО, п. Октябрьский	2.2	Для ведения личного подсобного хозяйства (приусадебный земельный участок)	1529	Земли населенных пунктов	ЗУ с декларированной площадью. Нанесен условно. Увеличение площади не более чем на 10%
4	:107	59:18:1380101:107	Пермский край, Добрянский ГО, п. Октябрьский	2.2	Для ведения личного подсобного хозяйства (приусадебный земельный участок)	1527	Земли населенных пунктов	ЗУ с декларированной площадью. Нанесен условно. Увеличение площади не более чем на 10%

№ п/п	Условный номер ЗУ	Кадастровый номер ЗУ	Адрес ЗУ	Код по классификатору	Вид разрешенного использования ЗУ (предлагаемый проектом)	Площадь изменяемого ЗУ, кв.м	Категория земель ЗУ	Причины и параметры изменения (уточнения) ЗУ
5	:109	59:18:1380101:109	Пермский край, Добрянский ГО, п. Октябрьский	2.2	Для ведения личного подсобного хозяйства (приусадебный земельный участок)	1300	Земли населенных пунктов	ЗУ с декларированной площадью. Нанесен условно. Увеличение площади не более чем на 10%
6	:111	59:18:1380101:111	Пермский край, Добрянский ГО, п. Октябрьский	2.2	Для ведения личного подсобного хозяйства (приусадебный земельный участок)	1645	Земли населенных пунктов	ЗУ с декларированной площадью. Нанесен условно. Увеличение площади не более чем на 10%
7	:112	59:18:1380101:112	Пермский край, Добрянский р-н, п. Октябрьский, ул. Центральная, д. 15	2.2	Для ведения личного подсобного хозяйства (приусадебный земельный участок)	1650	Земли населенных пунктов	Местоположение изменено (уточнено) в соответствии с топопланом
8	:113	59:18:1380101:113	Пермский край, Добрянский ГО, п. Октябрьский	2.2	Для ведения личного подсобного хозяйства (приусадебный земельный участок)	1000	Земли населенных пунктов	ЗУ с декларированной площадью. Нанесен условно
9	:115	59:18:1380101:115	Пермский край, Добрянский ГО, п. Октябрьский	2.2	Для ведения личного подсобного хозяйства (приусадебный земельный участок)	1616	Земли населенных пунктов	ЗУ с декларированной площадью. Нанесен условно. Увеличение

№ п/п	Условный номер ЗУ	Кадастровый номер ЗУ	Адрес ЗУ	Код по классификатору	Вид разрешенного использования ЗУ (предлагаемый проектом)	Площадь изменяемого ЗУ, кв.м	Категория земель ЗУ	Причины и параметры изменения (уточнения) ЗУ
								площади не более чем на 10%
10	:116	59:18:1380101:116	Пермский край, Добрянский ГО, п. Октябрьский	2.2	Для ведения личного подсобного хозяйства (приусадебный земельный участок)	1659	Земли населенных пунктов	ЗУ с декларированной площадью. Нанесен условно. Размеры по плану участка (свидетельство). Увеличение площади не более чем на 10%
11	:118	59:18:1380101:118	Пермский край, Добрянский ГО, п. Октябрьский	2.2	Для ведения личного подсобного хозяйства (приусадебный земельный участок)	1505	Земли населенных пунктов	ЗУ с декларированной площадью. Нанесен условно. Увеличение площади не более чем на 10%
12	:12	59:18:1380101:12	Пермский край, Добрянский ГО, п. Октябрьский	2.2	Для ведения личного подсобного хозяйства (приусадебный земельный участок)	1514	Земли населенных пунктов	ЗУ с декларированной площадью. Нанесен условно. Размеры по плану участка (свидетельство). Увеличение

№ п/п	Условный номер ЗУ	Кадастровый номер ЗУ	Адрес ЗУ	Код по классификатору	Вид разрешенного использования ЗУ (предлагаемый проектом)	Площадь изменяемого ЗУ, кв.м	Категория земель ЗУ	Причины и параметры изменения (уточнения) ЗУ
								площади не более чем на 10%
13	:124	59:18:1380101:124	Пермский край, Добрянский ГО, п. Октябрьский	2.2	Для ведения личного подсобного хозяйства (приусадебный земельный участок)	1546	Земли населенных пунктов	ЗУ с декларированной площадью. Нанесен условно. Увеличение площади не более чем на 10%
14	:125	59:18:1380101:125	Пермский край, Добрянский ГО, п. Октябрьский	2.2	Для ведения личного подсобного хозяйства (приусадебный земельный участок)	1500	Земли населенных пунктов	ЗУ с декларированной площадью. Нанесен условно
15	:13	59:18:1380101:13	Пермский край, Добрянский ГО, п. Октябрьский	2.2	Для ведения личного подсобного хозяйства (приусадебный земельный участок)	1500	Земли населенных пунктов	ЗУ с декларированной площадью. Нанесен условно
16	:132	59:18:1380101:132	Пермский край, Добрянский ГО, п. Октябрьский	2.2	Для ведения личного подсобного хозяйства (приусадебный земельный участок)	1403	Земли населенных пунктов	ЗУ с декларированной площадью. Нанесен условно. Уменьшение площади ЗУ согласовать с собственником
17	:134	59:18:1380101:134	Пермский край, Добрянский ГО, п. Октябрьский	2.2	Для ведения личного подсобного хозяйства (приусадебный земельный участок)	901	Земли населенных пунктов	ЗУ с декларированной площадью. Нанесен

№ п/п	Условный номер ЗУ	Кадастровый номер ЗУ	Адрес ЗУ	Код по классификатору	Вид разрешенного использования ЗУ (предлагаемый проектом)	Площадь изменяемого ЗУ, кв.м	Категория земель ЗУ	Причины и параметры изменения (уточнения) ЗУ
								условно. Увеличение площади не более чем на 10%
18	:135	59:18:1380101:135	Пермский край, Добрянский ГО, п. Октябрьский	2.2	Для ведения личного подсобного хозяйства (приусадебный земельный участок)	1620	Земли населенных пунктов	ЗУ с декларированной площадью. Нанесен условно. Увеличение площади не более чем на 10%
19	:138	59:18:1380101:138	Пермский край, Добрянский ГО, п. Октябрьский	2.2	Для ведения личного подсобного хозяйства (приусадебный земельный участок)	1637	Земли населенных пунктов	ЗУ с декларированной площадью. Нанесен условно. Увеличение площади не более чем на 10%
20	:146	59:18:1380101:146	Пермский край, Добрянский ГО, п. Октябрьский, ул. Центральная, 10	2.2	Для ведения личного подсобного хозяйства (приусадебный земельный участок)	1600	Земли населенных пунктов	ЗУ с декларированной площадью (площадь сохранена)
21	:147	59:18:1380101:147	Пермский край, Добрянский ГО, п. Октябрьский	2.2	Для ведения личного подсобного хозяйства (приусадебный земельный участок)	1539	Земли населенных пунктов	ЗУ с декларированной площадью. Нанесен условно.

№ п/п	Условный номер ЗУ	Кадастровый номер ЗУ	Адрес ЗУ	Код по классификатору	Вид разрешенного использования ЗУ (предлагаемый проектом)	Площадь изменяемого ЗУ, кв.м	Категория земель ЗУ	Причины и параметры изменения (уточнения) ЗУ
								Увеличение площади не более чем на 10%
22	:16	59:18:1380101:16	Пермский край, Добрянский ГО, п. Октябрьский	2.2	Для ведения личного подсобного хозяйства (приусадебный земельный участок)	2537	Земли населенных пунктов	ЗУ с декларированной площадью. Нанесен условно. Увеличение площади не более чем на 10%
23	:160	59:18:1380101:160	Пермский край, Добрянский ГО, п. Октябрьский	2.2	Для ведения личного подсобного хозяйства (приусадебный земельный участок)	1523	Земли населенных пунктов	ЗУ с декларированной площадью. Нанесен условно. Увеличение площади не более чем на 10%
24	:166	59:18:1380101:166	Пермский край, Добрянский ГО, п. Октябрьский	2.2	Для ведения личного подсобного хозяйства (приусадебный земельный участок)	1510	Земли населенных пунктов	ЗУ с декларированной площадью. Нанесен условно. Увеличение площади не более чем на 10%
25	:169	59:18:1380101:169	Пермский край, Добрянский ГО, п.	2.2	Для ведения личного подсобного хозяйства	1290	Земли населенных	ЗУ с декларированной

№ п/п	Условный номер ЗУ	Кадастровый номер ЗУ	Адрес ЗУ	Код по классификатору	Вид разрешенного использования ЗУ (предлагаемый проектом)	Площадь изменяемого ЗУ, кв.м	Категория земель ЗУ	Причины и параметры изменения (уточнения) ЗУ
			Октябрьский		(приусадебный земельный участок)		пунктов	площадью. Нанесен условно. Увеличение площади не более чем на 10%
26	:171	59:18:1380101:171	Пермский край, Добрянский ГО, п. Октябрьский	2.2	Для ведения личного подсобного хозяйства (приусадебный земельный участок)	1569	Земли населенных пунктов	ЗУ с декларированной площадью. Нанесен условно. Увеличение площади не более чем на 10%
27	:188	59:18:1380101:188	Пермский край, Добрянский ГО, п. Октябрьский, ул. Ключевая	2.2	Для ведения личного подсобного хозяйства (приусадебный земельный участок)	1542	Земли населенных пунктов	ЗУ с декларированной площадью. Нанесен условно. Увеличение площади не более чем на 10%
28	:19	59:18:1380101:19	Пермский край, Добрянский ГО, п. Октябрьский	2.2	Для ведения личного подсобного хозяйства (приусадебный земельный участок)	2501	Земли населенных пунктов	ЗУ с декларированной площадью. Нанесен условно. Увеличение площади не более чем на

№ п/п	Условный номер ЗУ	Кадастровый номер ЗУ	Адрес ЗУ	Код по классификатору	Вид разрешенного использования ЗУ (предлагаемый проектом)	Площадь изменяемого ЗУ, кв.м	Категория земель ЗУ	Причины и параметры изменения (уточнения) ЗУ
								10%
29	:192	59:18:1380101:192	Пермский край, Добрянский ГО, п. Октябрьский, ул. Ключевая	2.2	Для ведения личного подсобного хозяйства (приусадебный земельный участок)	1529	Земли населенных пунктов	ЗУ с декларированной площадью. Нанесен условно. Увеличение площади не более чем на 10%
30	:196	59:18:1380101:196	Пермский край, Добрянский ГО, п. Октябрьский, ул. Ключевая	2.2	Для ведения личного подсобного хозяйства (приусадебный земельный участок)	1501	Земли населенных пунктов	ЗУ с декларированной площадью. Нанесен условно. Увеличение площади не более чем на 10%
31	:2	59:18:1380101:2	Пермский край, Добрянский ГО, п. Октябрьский	2.2	Для ведения личного подсобного хозяйства (приусадебный земельный участок)	1529	Земли населенных пунктов	ЗУ с декларированной площадью. Нанесен условно. Размеры по плану участка (свидетельство). Увеличение площади не более чем на 10%
32	:20	59:18:1380101:20	Пермский край, Добрянский ГО, п.	2.2	Для ведения личного подсобного хозяйства	2110	Земли населенных	ЗУ с декларированной



№ п/п	Условный номер ЗУ	Кадастровый номер ЗУ	Адрес ЗУ	Код по классификатору	Вид разрешенного использования ЗУ (предлагаемый проектом)	Площадь изменяемого ЗУ, кв.м	Категория земель ЗУ	Причины и параметры изменения (уточнения) ЗУ
			Октябрьский		(приусадебный земельный участок)		пунктов	площадью. Нанесен условно. Увеличение площади не более чем на 10%
33	:203	59:18:1380101:203	Пермский край, Добрянский ГО, п. Октябрьский	2.2	Для ведения личного подсобного хозяйства (приусадебный земельный участок)	1507	Земли населенных пунктов	ЗУ с декларированной площадью. Нанесен условно. Увеличение площади не более чем на 10%
34	:206	59:18:1380101:206	Пермский край, Добрянский ГО, п. Октябрьский	2.2	Для ведения личного подсобного хозяйства (приусадебный земельный участок)	1524	Земли населенных пунктов	ЗУ с декларированной площадью. Нанесен условно. Увеличение площади не более чем на 10%
35	:21	59:18:1380101:21	Пермский край, Добрянский ГО, п. Октябрьский	2.2	Для ведения личного подсобного хозяйства (приусадебный земельный участок)	2115	Земли населенных пунктов	ЗУ с декларированной площадью. Нанесен условно. Увеличение площади не более чем на

№ п/п	Условный номер ЗУ	Кадастровый номер ЗУ	Адрес ЗУ	Код по классификатору	Вид разрешенного использования ЗУ (предлагаемый проектом)	Площадь изменяемого ЗУ, кв.м	Категория земель ЗУ	Причины и параметры изменения (уточнения) ЗУ
								10%
36	:21	59:18:1370101:21	Пермский край, Добрянский ГО, п. Октябрьский, ул. Лесная, 38	2.2	Для ведения личного подсобного хозяйства (приусадебный земельный участок)	1400	Земли населенных пунктов	Уменьшение площади ЗУ согласовать с собственником
37	:215	59:18:1380101:215	Пермский край, Добрянский ГО, п. Октябрьский	2.2	Для ведения личного подсобного хозяйства (приусадебный земельный участок)	1009	Земли населенных пунктов	ЗУ с декларированной площадью. Нанесен условно. Увеличение площади не более чем на 10%
38	:217	59:18:1380101:217	Пермский край, Добрянский ГО, п. Октябрьский	2.2	Для ведения личного подсобного хозяйства (приусадебный земельный участок)	1453	Земли населенных пунктов	ЗУ с декларированной площадью. Нанесен условно
39	:219	59:18:1380101:219	Пермский край, Добрянский ГО, п. Октябрьский	2.2	Для ведения личного подсобного хозяйства (приусадебный земельный участок)	1605	Земли населенных пунктов	ЗУ с декларированной площадью. Нанесен условно. Увеличение площади не более чем на 10%
40	:228	59:18:1380101:228	Пермский край, Добрянский ГО, п. Октябрьский	2.2	Для ведения личного подсобного хозяйства (приусадебный земельный участок)	1390	Земли населенных пунктов	ЗУ с декларированной площадью. Нанесен условно. Увеличение

№ п/п	Условный номер ЗУ	Кадастровый номер ЗУ	Адрес ЗУ	Код по классификатору	Вид разрешенного использования ЗУ (предлагаемый проектом)	Площадь изменяемого ЗУ, кв.м	Категория земель ЗУ	Причины и параметры изменения (уточнения) ЗУ
								площади не более чем на 10%
41	:229	59:18:1380101:229	Пермский край, Добрянский ГО, п. Октябрьский	2.2	Для ведения личного подсобного хозяйства (приусадебный земельный участок)	1533	Земли населенных пунктов	ЗУ с декларированной площадью. Нанесен условно. Размеры по плану участка (свидетельство)
42	:230	59:18:1380101:230	Пермский край, Добрянский ГО, п. Октябрьский	2.2	Для ведения личного подсобного хозяйства (приусадебный земельный участок)	1545	Земли населенных пунктов	ЗУ с декларированной площадью. Нанесен условно. Размеры по плану участка (свидетельство)
43	:232	59:18:1380101:232	Пермский край, Добрянский ГО, п. Октябрьский	2.2	Для ведения личного подсобного хозяйства (приусадебный земельный участок)	1505	Земли населенных пунктов	ЗУ с декларированной площадью. Нанесен условно. Размеры по плану участка (свидетельство). Увеличение площади не более чем на 10%
44	:235	59:18:1380101:235	Пермский край, Добрянский ГО, п.	2.2	Для ведения личного подсобного хозяйства	1613	Земли населенных	ЗУ с декларированной

№ п/п	Условный номер ЗУ	Кадастровый номер ЗУ	Адрес ЗУ	Код по классификатору	Вид разрешенного использования ЗУ (предлагаемый проектом)	Площадь изменяемого ЗУ, кв.м	Категория земель ЗУ	Причины и параметры изменения (уточнения) ЗУ
			Октябрьский		(приусадебный земельный участок)		пунктов	площадью. Нанесен условно. Размеры по плану участка (свидетельство). Увеличение площади не более чем на 10%
45	:237	59:18:1380101:237	Пермский край, Добрянский ГО, п. Октябрьский	2.2	Для ведения личного подсобного хозяйства (приусадебный земельный участок)	1573	Земли населенных пунктов	ЗУ с декларированной площадью. Нанесен условно. Размеры по плану участка (свидетельство). Уменьшение площади ЗУ согласовать с собственником
46	:245	59:18:1380101:245	Пермский край, Добрянский ГО, п. Октябрьский	2.2	Для ведения личного подсобного хозяйства (приусадебный земельный участок)	1414	Земли населенных пунктов	ЗУ с декларированной площадью. Нанесен условно
47	:246	59:18:1380101:246	Пермский край, Добрянский ГО, п. Октябрьский, ул. Ключевая, 19	2.2	Для ведения личного подсобного хозяйства (приусадебный земельный участок)	1500	Земли населенных пунктов	ЗУ с декларированной площадью (площадь сохранена)
48	:247	59:18:1380101:247	Пермский край, Добрянский ГО, п.	2.2	Для ведения личного подсобного хозяйства	1539	Земли населенных	Границы ЗУ уточнены в



№ п/п	Условный номер ЗУ	Кадастровый номер ЗУ	Адрес ЗУ	Код по классификации	Вид разрешенного использования ЗУ (предлагаемый проектом)	Площадь изменяемого ЗУ, кв.м	Категория земель ЗУ	Причины и параметры изменения (уточнения) ЗУ
			Октябрьский, ул. Центральная, д. 4а		(приусадебный земельный участок)		пунктов	соответствии с топопланом. Площадь увеличения не превышает 10%
49	:249	59:18:1380101:249	Пермский край, Добрянский ГО, п. Октябрьский, ул. Лесная, дом 3	2.2	Для ведения личного подсобного хозяйства (приусадебный земельный участок)	1680	Земли населенных пунктов	Границы ЗУ изменены с целью исключения чересполосицы
50	:27	59:18:1380101:27	Пермский край, Добрянский ГО, п. Октябрьский	2.2	Для ведения личного подсобного хозяйства (приусадебный земельный участок)	1577	Земли населенных пунктов	ЗУ с декларированной площадью. Нанесен условно. Увеличение площади не более чем на 10%
51	:28	59:18:1380101:28	Пермский край, Добрянский ГО, п. Октябрьский	2.2	Для ведения личного подсобного хозяйства (приусадебный земельный участок)	1511	Земли населенных пунктов	ЗУ с декларированной площадью. Нанесен условно. Увеличение площади не более чем на 10%
52	:3	59:18:1380101:3	Пермский край, Добрянский ГО, п. Октябрьский	2.2	Для ведения личного подсобного хозяйства (приусадебный земельный участок)	1500	Земли населенных пунктов	ЗУ с декларированной площадью. Нанесен условно.

№ п/п	Условный номер ЗУ	Кадастровый номер ЗУ	Адрес ЗУ	Код по классификатору	Вид разрешенного использования ЗУ (предлагаемый проектом)	Площадь изменяемого ЗУ, кв.м	Категория земель ЗУ	Причины и параметры изменения (уточнения) ЗУ
								Размеры по плану участка (свидетельство)
53	:30	59:18:1380101:30	Пермский край, Добрянский ГО, п. Октябрьский	2.2	Для ведения личного подсобного хозяйства (приусадебный земельный участок)	1510	Земли населенных пунктов	ЗУ с декларированной площадью. Нанесен условно. Увеличение площади не более чем на 10%
54	:31	59:18:1380101:31	Пермский край, Добрянский ГО, п. Октябрьский	2.2	Для ведения личного подсобного хозяйства (приусадебный земельный участок)	1550	Земли населенных пунктов	ЗУ с декларированной площадью. Нанесен условно
55	:32	59:18:1380101:32	Пермский край, Добрянский ГО, п. Октябрьский	2.2	Для ведения личного подсобного хозяйства (приусадебный земельный участок)	1502	Земли населенных пунктов	ЗУ с декларированной площадью. Нанесен условно. Увеличение площади не более чем на 10%
56	:41	59:18:1380101:41	Пермский край, Добрянский ГО, п. Октябрьский	2.2	Для ведения личного подсобного хозяйства (приусадебный земельный участок)	1605	Земли населенных пунктов	ЗУ с декларированной площадью. Нанесен условно. Увеличение площади не более чем на

№ п/п	Условный номер ЗУ	Кадастровый номер ЗУ	Адрес ЗУ	Код по классификатору	Вид разрешенного использования ЗУ (предлагаемый проектом)	Площадь изменяемого ЗУ, кв.м	Категория земель ЗУ	Причины и параметры изменения (уточнения) ЗУ
								10%
57	:450	59:18:1380101:450	Пермский край, Добрянский ГО, п. Октябрьский, ул. Центральная, 13	2.2	Для ведения личного подсобного хозяйства (приусадебный земельный участок)	1000	Земли населенных пунктов	ЗУ с декларированной площадью (площадь сохранена)
58	:466	59:18:1380101:466	Пермский край, Добрянский ГО, п. Октябрьский, ул. Ключевая, 21	2.2	Для ведения личного подсобного хозяйства (приусадебный земельный участок)	1081	Земли населенных пунктов	ЗУ с декларированной площадью. Нанесен условно. Увеличение площади не более чем на 10%
59	:5	59:18:1380101:5	Пермский край, Добрянский ГО, п. Октябрьский	2.2	Для ведения личного подсобного хозяйства (приусадебный земельный участок)	1597	Земли населенных пунктов	ЗУ с декларированной площадью. Нанесен условно. Размеры по плану участка (свидетельство)
60	:50	59:18:1380101:50	Пермский край, Добрянский ГО, п. Октябрьский, ул. Центральная, 44	2.2	Для ведения личного подсобного хозяйства (приусадебный земельный участок)	1619	Земли населенных пунктов	ЗУ с декларированной площадью. Нанесен условно. Размеры по плану участка (свидетельство). Увеличение площади не

№ п/п	Условный номер ЗУ	Кадастровый номер ЗУ	Адрес ЗУ	Код по классификатору	Вид разрешенного использования ЗУ (предлагаемый проектом)	Площадь изменяемого ЗУ, кв.м	Категория земель ЗУ	Причины и параметры изменения (уточнения) ЗУ
								более чем на 10%
61	:52	59:18:1380101:52	Пермский край, Добрянский ГО, п. Октябрьский	2.2	Для ведения личного подсобного хозяйства (приусадебный земельный участок)	1649	Земли населенных пунктов	ЗУ с декларированной площадью. Нанесен условно. Увеличение площади не более чем на 10%
62	:53	59:18:1380101:53	Пермский край, Добрянский ГО, п. Октябрьский, ул. Центральная, 9	2.2	Для ведения личного подсобного хозяйства (приусадебный земельный участок)	3000	Земли населенных пунктов	ЗУ с декларированной площадью (площадь сохранена)
63	:54	59:18:1380101:54	край Пермский, Добрянский ГО, п.Октябрьский, Яринский с/с, ул. Центральная, 4	2.2	Для ведения личного подсобного хозяйства (приусадебный земельный участок)	2231	Земли населенных пунктов	Границы ЗУ уточнены в соответствии с топопланом
64	:58	59:18:1380101:58	Пермский край, Добрянский ГО, п. Октябрьский	2.2	Для ведения личного подсобного хозяйства (приусадебный земельный участок)	1648	Земли населенных пунктов	ЗУ с декларированной площадью. Нанесен условно
65	:583	59:18:1380101:583	Российская Федерация, край Пермский, г.о. Добрянский, п Октябрьский, ул Центральная, зу 62	2.2	Для ведения личного подсобного хозяйства (приусадебный земельный участок)	1893	Земли населенных пунктов	Границы ЗУ изменены с целью исключения чересполосицы
66	:584	59:18:1380101:584	Российская Федерация, край	2.2	Для ведения личного подсобного хозяйства	1818	Земли населенных	Границы ЗУ изменены с



№ п/п	Условный номер ЗУ	Кадастровый номер ЗУ	Адрес ЗУ	Код по классификатору	Вид разрешенного использования ЗУ (предлагаемый проектом)	Площадь изменяемого ЗУ, кв.м	Категория земель ЗУ	Причины и параметры изменения (уточнения) ЗУ
			Пермский, г.о. Добрянский, п Октябрьский, ул Центральная, зу 36		(приусадебный земельный участок)		пунктов	целью исключения чересполосицы (ЗК РФ). Площадь увеличения ЗУ составляет не более 10%
67	:59	59:18:1380101:59	Пермский край, Добрянский ГО, п. Октябрьский, ул. Ключевая, 26	2.2	Для ведения личного подсобного хозяйства (приусадебный земельный участок)	2086	Земли населенных пунктов	ЗУ с декларированной площадью. Нанесен условно. Увеличение площади не более чем на 10%
68	:591	59:18:1380101:591	Пермский край, Добрянский ГО, п. Октябрьский	2.2	Для ведения личного подсобного хозяйства (приусадебный земельный участок)	1500	Земли населенных пунктов	ЗУ с декларированной площадью. Нанесен условно
69	:61	59:18:1380101:61	Пермский край, Добрянский ГО, п. Октябрьский, ул. Центральная, 1	2.2	Для ведения личного подсобного хозяйства (приусадебный земельный участок)	1500	Земли населенных пунктов	ЗУ с декларированной площадью (площадь сохранена)
70	:72	59:18:1380101:72	Пермский край, Добрянский ГО, п. Октябрьский	2.2	Для ведения личного подсобного хозяйства (приусадебный земельный участок)	1577	Земли населенных пунктов	ЗУ с декларированной площадью. Нанесен условно. Увеличение площади не

№ п/п	Условный номер ЗУ	Кадастровый номер ЗУ	Адрес ЗУ	Код по классификатору	Вид разрешенного использования ЗУ (предлагаемый проектом)	Площадь изменяемого ЗУ, кв.м	Категория земель ЗУ	Причины и параметры изменения (уточнения) ЗУ
								более чем на 10%
71	:79	59:18:1380101:79	Пермский край, Добрянский ГО, п. Октябрьский, ул. Ключевая, 8	2.2	Для ведения личного подсобного хозяйства (приусадебный земельный участок)	2377	Земли населенных пунктов	Площадь увеличена не более 10%
72	:8	59:18:1380101:8	Пермский край, Добрянский ГО, п. Октябрьский	2.2	Для ведения личного подсобного хозяйства (приусадебный земельный участок)	1500	Земли населенных пунктов	ЗУ с декларированной площадью. Нанесен условно
73	:87	59:18:1380101:87	Пермский край, г. Добрянка, п. Октябрьский, ул. Центральная, 56	2.2	Для ведения личного подсобного хозяйства (приусадебный земельный участок)	1547	Земли населенных пунктов	Границы ЗУ изменены с целью исключения чересполосицы
74	:9	59:18:1380101:9	Пермский край, Добрянский ГО, п. Октябрьский	2.2	Для ведения личного подсобного хозяйства (приусадебный земельный участок)	1557	Земли населенных пунктов	ЗУ с декларированной площадью. Нанесен условно. Увеличение площади не более чем на 10%
75	:90	59:18:1380101:90	Пермский край, Добрянский ГО, п. Октябрьский	2.2	Для ведения личного подсобного хозяйства (приусадебный земельный участок)	1531	Земли населенных пунктов	ЗУ с декларированной площадью. Нанесен условно
76	:91	59:18:1380101:91	Пермский край, Добрянский ГО, п. Октябрьский, ул. Ключевая, 15	2.2	Для ведения личного подсобного хозяйства (приусадебный земельный участок)	1600	Земли населенных пунктов	ЗУ с декларированной площадью (площадь сохранена)



№ п/п	Условный номер ЗУ	Кадастровый номер ЗУ	Адрес ЗУ	Код по классификатору	Вид разрешенного использования ЗУ (предлагаемый проектом)	Площадь изменяемого ЗУ, кв.м	Категория земель ЗУ	Причины и параметры изменения (уточнения) ЗУ
77	:92	59:18:1380101:92	Пермский край, Добрянский ГО, п. Октябрьский	2.2	Для ведения личного подсобного хозяйства (приусадебный земельный участок)	1540	Земли населенных пунктов	ЗУ с декларированной площадью. Нанесен условно. Увеличение площади не более чем на 10%
78	:93	59:18:1380101:93	Пермский край, Добрянский ГО, п. Октябрьский, ул. Лесная, 29	2.2	Для ведения личного подсобного хозяйства (приусадебный земельный участок)	1556	Земли населенных пунктов	ЗУ с декларированной площадью. Увеличение площади не более чем на 10%
79	:95	59:18:1380101:95	Пермский край, Добрянский ГО, п. Октябрьский, ул. Центральная, 6	2.2	Для ведения личного подсобного хозяйства (приусадебный земельный участок)	3000	Земли населенных пунктов	ЗУ с декларированной площадью (площадь сохранена)

*Примечание:*

- ЗУ – земельный участок;
- КН – кадастровый номер;
- ИГДИ – материалы инженерно-геодезических изысканий, выполненных в рамках разработки проекта межевания территории п.

*Октябрьский (в границах кадастрового квартала 59:18:1380101);*

*- для изменяемых земельных участков со следующими КН: 59:18:1380101:9, 59:18:1380101:19, 59:18:1380101:20, 59:18:1380101:21, 59:18:1380101:27, 59:18:1380101:28, 59:18:1380101:31, 59:18:1380101:32, 59:18:1380101:41, 59:18:1380101:52, 59:18:1380101:58, 59:18:1380101:3, 59:18:1370101:21 и 59:18:1380101:95 необходимо изменить вид территориальной зоны с «Иные зоны сельскохозяйственного назначения, п. Октябрьский, Добрянский городской округ, Пермский край - (СХ4)» на «Зона застройки индивидуальными жилыми домами, п.*

*Октябрьский, Добрянский городской округ, Пермский край - (Ж4)» - (конфигурация данных территориальных зон была установлена без учета ЗУ с декларативной площадью). Также в результате предлагаемых корректировок территориальных зон СХ 4 и Ж4, необходимо изменить конфигурацию зоны «Озелененных территорий общего пользования (Р1)». Координаты характерных точек предлагаемых к изменению территориальных зон СХ4, Ж4 и Р1 представлены в разделах 1.7, 1.8 и 1.9 настоящей пояснительной записки.*

## 1.6 Каталог координат изменяемых земельных участков

Изменяемый земельный участок 59:18:1370101:21

Номер	Дир.угол	Длина	X	Y
1	96° 15' 54"	25.29	562864.82	2252395.36
2	11° 30' 40"	54.72	562862.06	2252420.5
3	281° 3' 5"	26.08	562915.68	2252431.42
4	189° 28' 42"	11.78	562920.68	2252405.82
5	189° 19' 41"	37.88	562909.06	2252403.88
6	199° 8' 1"	7.26	562871.68	2252397.74

Изменяемый земельный участок 59:18:1380101:1

Номер	Дир.угол	Длина	X	Y
1	110° 52' 35"	49	563048.56	2251578.8
2	20° 53' 33"	55.02	563031.1	2251624.58
3	290° 52' 5"	49.02	563082.5	2251644.2
4	200° 52' 23"	55.01	563099.96	2251598.4

Изменяемый земельный участок 59:18:1380101:104

Номер	Дир.угол	Длина	X	Y
1	19° 40' 15"	49.55	562930.42	2252185.46
2	110° 38' 33"	31.03	562977.08	2252202.14
3	199° 12' 31"	47.78	562966.14	2252231.18
4	287° 23' 51"	31.44	562921.02	2252215.46

Изменяемый земельный участок 59:18:1380101:105

Номер	Дир.угол	Длина	X	Y
1	19° 12' 31"	47.78	562921.02	2252215.46
2	110° 41' 33"	32.43	562966.14	2252231.18
3	199° 5' 1"	46.37	562954.68	2252261.52
4	288° 12' 4"	32.53	562910.86	2252246.36

Изменяемый земельный участок 59:18:1380101:107

Номер	Дир.угол	Длина	X	Y
1	19° 5' 1"	46.37	562910.86	2252246.36
2	110° 39' 19"	33.79	562954.68	2252261.52
3	199° 46' 40"	44.8	562942.76	2252293.14
4	287° 58' 38"	33.24	562900.6	2252277.98

## Изменяемый земельный участок 59:18:1380101:109

Номер	Дир.угол	Длина	X	Y
1	110° 50' 38"	28.89	563016.38	2251365.78
2	195° 49' 11"	42.55	563006.1	2251392.78
3	286° 57' 30"	30.92	562965.16	2251381.18
4	18° 34' 24"	44.52	562974.18	2251351.6

## Изменяемый земельный участок 59:18:1380101:111

Номер	Дир.угол	Длина	X	Y
1	201° 18' 21"	4.29	562815.6	2252281.06
2	294° 24' 2"	8.76	562811.6	2252279.5
3	17° 45' 46"	52.84	562815.22	2252271.52
4	107° 5' 21"	30.97	562865.54	2252287.64
5	192° 18' 54"	8.72	562856.44	2252317.24
6	195° 12' 26"	14.72	562847.92	2252315.38
7	194° 54' 53"	8.86	562833.72	2252311.52
8	189° 17' 19"	4.34	562825.16	2252309.24
9	194° 59' 8"	4.1	562820.88	2252308.54
10	204° 29' 50"	8.92	562816.92	2252307.48
11	286° 39' 44"	23.72	562808.8	2252303.78

## Изменяемый земельный участок 59:18:1380101:112

Номер	Дир.угол	Длина	X	Y
1	101° 1' 5"	10.78	562900.02	2251637.18
2	101° 18' 36"	44.26	562897.96	2251647.76
3	198° 57' 31"	34.6	562889.28	2251691.16
4	290° 8' 39"	54.07	562856.56	2251679.92
5	17° 53' 37"	26.1	562875.18	2251629.16

## Изменяемый земельный участок 59:18:1380101:113

Номер	Дир.угол	Длина	X	Y
1	110° 54' 1"	29.99	562774.3	2251764.62
2	20° 52' 55"	33.33	562763.6	2251792.64
3	290° 54' 1"	29.99	562794.74	2251804.52
4	200° 52' 55"	33.33	562805.44	2251776.5

## Изменяемый земельный участок 59:18:1380101:115

Номер	Дир.угол	Длина	X	Y
1	292° 8' 16"	31.63	562830.52	2252245.96
2	14° 56' 20"	49.89	562842.44	2252216.66
3	112° 42' 39"	33.93	562890.64	2252229.52
4	197° 32' 18"	49.31	562877.54	2252260.82

Изменяемый земельный участок 59:18:1380101:116

Номер	Дир.угол	Длина	X	Y
1	103° 39' 36"	21.43	562852.72	2252182.6
2	111° 31' 2"	14.23	562847.66	2252203.42
3	14° 56' 20"	49.89	562842.44	2252216.66
4	291° 25' 17"	30.23	562890.64	2252229.52
5	200° 59' 9"	52.44	562901.68	2252201.38

Изменяемый земельный участок 59:18:1380101:118

Номер	Дир.угол	Длина	X	Y
1	107° 30' 37"	30.18	562911.18	2251319
2	17° 34' 22"	50.01	562902.1	2251347.78
3	287° 29' 35"	30.01	562949.78	2251362.88
4	197° 43' 45"	22.59	562958.8	2251334.26
5	197° 48' 1"	27.41	562937.28	2251327.38

Изменяемый земельный участок 59:18:1380101:12

Номер	Дир.угол	Длина	X	Y
1	18° 39' 8"	30.02	562851.68	2251877.1
2	288° 44' 22"	49.99	562880.12	2251886.7
3	198° 38' 12"	30.54	562896.18	2251839.36
4	108° 8' 16"	49.98	562867.24	2251829.6

Изменяемый земельный участок 59:18:1380101:124

Номер	Дир.угол	Длина	X	Y
1	116° 58' 42"	38.44	562958.02	2251223.08
2	15° 53' 39"	46.08	562940.58	2251257.34
3	292° 44' 19"	30.42	562984.9	2251269.96
4	211° 41' 36"	3.5	562996.66	2251241.9
5	298° 47' 28"	2.53	562993.68	2251240.06
6	208° 54' 39"	8.52	562994.9	2251237.84
7	118° 47' 28"	2.53	562987.44	2251233.72
8	119° 44' 42"	0.64	562986.22	2251235.94
9	204° 19' 5"	7.53	562985.9	2251236.5

10	204° 31' 33"	5.78	562979.04	2251233.4
11	206° 40' 53"	17.64	562973.78	2251231

Изменяемый земельный участок 59:18:1380101:125

Номер	Дир.угол	Длина	X	Y
1	2° 44' 60"	30.01	563115.12	2251234.84
2	92° 35' 39"	49.93	563145.1	2251236.28
3	182° 40' 12"	30.05	563142.84	2251286.16
4	272° 38' 17"	49.97	563112.82	2251284.76

Изменяемый земельный участок 59:18:1380101:13

Номер	Дир.угол	Длина	X	Y
1	108° 0' 44"	30.01	563015.38	2251711.22
2	17° 59' 8"	50	563006.1	2251739.76
3	287° 59' 16"	29.99	563053.66	2251755.2
4	198° 0' 52"	49.99	563062.92	2251726.68

Изменяемый земельный участок 59:18:1380101:132

Номер	Дир.угол	Длина	X	Y
1	106° 34' 48"	31.26	562971.32	2251491.14
2	20° 4' 49"	44.27	562962.4	2251521.1
3	289° 52' 32"	30.94	563003.98	2251536.3
4	200° 24' 6"	46.07	563014.5	2251507.2

Изменяемый земельный участок 59:18:1380101:134

Номер	Дир.угол	Длина	X	Y
1	19° 24' 35"	29.37	562929.68	2251477.76
2	107° 39' 42"	29.99	562957.38	2251487.52
3	198° 7' 19"	30.09	562948.28	2251516.1
4	289° 2' 16"	30.66	562919.68	2251506.74

Изменяемый земельный участок 59:18:1380101:135

Номер	Дир.угол	Длина	X	Y
1	111° 6' 0"	35.5	563044.92	2251286.14
2	21° 12' 26"	45.12	563032.14	2251319.26
3	287° 55' 13"	38.02	563074.2	2251335.58
4	197° 55' 49"	43.07	563085.9	2251299.4

## Изменяемый земельный участок 59:18:1380101:138

Номер	Дир.угол	Длина	X	Y
1	13° 43' 31"	8.94	562821.84	2252243.84
2	17° 32' 18"	49.31	562830.52	2252245.96
3	180° 0' 0"	0	562877.54	2252260.82
4	110° 57' 52"	29.24	562877.54	2252260.82
5	197° 18' 42"	1.61	562867.08	2252288.12
6	197° 45' 46"	52.84	562865.54	2252287.64
7	283° 27' 1"	28.46	562815.22	2252271.52

## Изменяемый земельный участок 59:18:1380101:146

Номер	Дир.угол	Длина	X	Y
1	198° 29' 51"	29	563025.7	2251610.8
2	289° 20' 16"	50.98	562998.2	2251601.6
3	21° 10' 13"	34.72	563015.08	2251553.5
4	115° 55' 36"	49.77	563047.46	2251566.04

## Изменяемый земельный участок 59:18:1380101:147

Номер	Дир.угол	Длина	X	Y
1	110° 53' 12"	30.01	562863.42	2252154.56
2	20° 59' 9"	52.44	562852.72	2252182.6
3	286° 16' 26"	30.19	562901.68	2252201.38
4	200° 53' 58"	50.01	562910.14	2252172.4

## Изменяемый земельный участок 59:18:1380101:16

Номер	Дир.угол	Длина	X	Y
1	20° 6' 36"	40.89	563074.92	2251752.28
2	19° 26' 57"	20.72	563113.32	2251766.34
3	107° 22' 9"	40.47	563132.86	2251773.24
4	199° 26' 49"	63.38	563120.78	2251811.86
5	289° 51' 40"	40.91	563061.02	2251790.76

## Изменяемый земельный участок 59:18:1380101:160

Номер	Дир.угол	Длина	X	Y
1	109° 23' 40"	30.6	562795.3	2252152.68
2	19° 16' 6"	50	562785.14	2252181.54

3	289° 24' 54"	30.32	562832.34	2252198.04
4	199° 34' 47"	50.01	562842.42	2252169.44

Изменяемый земельный участок 59:18:1380101:166

Номер	Дир.угол	Длина	X	Y
1	19° 58' 48"	30.73	562889.28	2251691.16
2	289° 57' 43"	23.26	562918.16	2251701.66
3	286° 57' 4"	22.23	562926.1	2251679.8
4	197° 17' 44"	36.26	562932.58	2251658.54
5	101° 18' 36"	44.26	562897.96	2251647.76

Изменяемый земельный участок 59:18:1380101:169

Номер	Дир.угол	Длина	X	Y
1	21° 29' 26"	41.05	562956.76	2251408.76
2	290° 19' 23"	1.73	562994.96	2251423.8
3	289° 43' 23"	31.23	562995.56	2251422.18
4	195° 49' 11"	42.55	563006.1	2251392.78
5	106° 56' 21"	28.83	562965.16	2251381.18

Изменяемый земельный участок 59:18:1380101:171

Номер	Дир.угол	Длина	X	Y
1	20° 22' 35"	41.82	562919.98	2252014.44
2	22° 58' 37"	2.72	562959.18	2252029
3	112° 26' 34"	5.97	562961.68	2252030.06
4	107° 40' 29"	28.13	562959.4	2252035.58
5	200° 36' 36"	47.33	562950.86	2252062.38
6	290° 4' 17"	12.18	562906.56	2252045.72
7	294° 58' 21"	21.89	562910.74	2252034.28

Изменяемый земельный участок 59:18:1380101:188

Номер	Дир.угол	Длина	X	Y
1	109° 55' 49"	31.51	563000.06	2251274.52
2	19° 26' 54"	45.41	562989.32	2251304.14
3	291° 6' 0"	35.5	563032.14	2251319.26
4	199° 6' 19"	24.87	563044.92	2251286.14
5	102° 52' 30"	3.59	563021.42	2251278
6	203° 24' 17"	2.92	563020.62	2251281.5
7	198° 1' 49"	18.8	563017.94	2251280.34

## Изменяемый земельный участок 59:18:1380101:19

Номер	Дир.угол	Длина	X	Y
1	110° 3' 30"	40.41	562793.24	2251936.3
2	22° 41' 38"	9.54	562779.38	2251974.26
3	22° 11' 2"	2.22	562788.18	2251977.94
4	20° 45' 16"	50	562790.24	2251978.78
5	291° 3' 51"	40.12	562837	2251996.5
6	200° 50' 40"	35.35	562851.42	2251959.06
7	202° 2' 41"	27.12	562818.38	2251946.48

## Изменяемый земельный участок 59:18:1380101:192

Номер	Дир.угол	Длина	X	Y
1	108° 4' 37"	30.36	562893.04	2251376.38
2	18° 6' 6"	50.02	562883.62	2251405.24
3	288° 4' 14"	30.82	562931.16	2251420.78
4	197° 34' 22"	50.01	562940.72	2251391.48

## Изменяемый земельный участок 59:18:1380101:196

Номер	Дир.угол	Длина	X	Y
1	107° 34' 38"	30	562902.1	2251347.78
2	17° 34' 22"	50.01	562893.04	2251376.38
3	287° 34' 38"	30	562940.72	2251391.48
4	197° 34' 22"	50.01	562949.78	2251362.88

## Изменяемый земельный участок 59:18:1380101:2

Номер	Дир.угол	Длина	X	Y
1	107° 30' 19"	33.91	562931.88	2252325.96
2	197° 18' 44"	44.22	562921.68	2252358.3
3	287° 30' 33"	35.23	562879.46	2252345.14
4	19° 1' 29"	44.24	562890.06	2252311.54

## Изменяемый земельный участок 59:18:1380101:20

Номер	Дир.угол	Длина	X	Y
1	111° 17' 9"	31.79	562788.18	2251977.94
2	111° 13' 25"	8.84	562776.64	2252007.56
3	20° 5' 21"	52.58	562773.44	2252015.8
4	290° 47' 3"	39.96	562822.82	2252033.86
5	200° 45' 16"	50	562837	2251996.5

6	202° 11' 2"	2.22	562790.24	2251978.78
---	-------------	------	-----------	------------

Изменяемый земельный участок 59:18:1380101:203

Номер	Дир.угол	Длина	X	Y
1	108° 10' 10"	30.02	562883.62	2251405.24
2	18° 22' 11"	50.01	562874.26	2251433.76
3	288° 11' 0"	30.25	562921.72	2251449.52
4	198° 6' 6"	50.02	562931.16	2251420.78

Изменяемый земельный участок 59:18:1380101:206

Номер	Дир.угол	Длина	X	Y
1	108° 33' 12"	30.61	562874.26	2251433.76
2	18° 5' 13"	49.99	562864.52	2251462.78
3	288° 35' 24"	30.36	562912.04	2251478.3
4	198° 22' 11"	50.01	562921.72	2251449.52

Изменяемый земельный участок 59:18:1380101:21

Номер	Дир.угол	Длина	X	Y
1	111° 16' 9"	22.38	562773.44	2252015.8
2	110° 42' 33"	17.53	562765.32	2252036.66
3	20° 2' 44"	53.33	562759.12	2252053.06
4	289° 56' 38"	39.87	562809.22	2252071.34
5	200° 5' 21"	52.58	562822.82	2252033.86

Изменяемый земельный участок 59:18:1380101:215

Номер	Дир.угол	Длина	X	Y
1	19° 28' 10"	28.02	562944.18	2251436.68
2	107° 39' 41"	35.14	562970.6	2251446.02
3	199° 9' 52"	29.3	562959.94	2251479.5
4	289° 44' 60"	35.28	562932.26	2251469.88

Изменяемый земельный участок 59:18:1380101:217

Номер	Дир.угол	Длина	X	Y
1	20° 36' 36"	47.33	562906.56	2252045.72
2	107° 40' 51"	30.75	562950.86	2252062.38
3	201° 25' 38"	48.34	562941.52	2252091.68
4	289° 31' 59"	30.03	562896.52	2252074.02

## Изменяемый земельный участок 59:18:1380101:219

Номер	Дир.угол	Длина	X	Y
1	201° 23' 23"	36.19	562823.66	2251732.48
2	295° 43' 51"	38.7	562789.96	2251719.28
3	352° 26' 9"	14.89	562806.76	2251684.42
4	358° 52' 43"	11.24	562821.52	2251682.46
5	21° 19' 14"	10.18	562832.76	2251682.24
6	111° 45' 47"	50.11	562842.24	2251685.94

## Изменяемый земельный участок 59:18:1380101:228

Номер	Дир.угол	Длина	X	Y
1	18° 33' 45"	45.49	562890.5	2251589.12
2	108° 37' 54"	16.59	562933.62	2251603.6
3	108° 55' 37"	14	562928.32	2251619.32
4	198° 41' 25"	45.44	562923.78	2251632.56
5	288° 40' 22"	30.48	562880.74	2251618

## Изменяемый земельный участок 59:18:1380101:229

Номер	Дир.угол	Длина	X	Y
1	17° 26' 59"	50.02	563111.16	2251632.12
2	109° 36' 53"	31.64	563158.88	2251647.12
3	199° 40' 54"	50	563148.26	2251676.92
4	289° 38' 36"	29.69	563101.18	2251660.08

## Изменяемый земельный участок 59:18:1380101:230

Номер	Дир.угол	Длина	X	Y
1	19° 46' 40"	44.8	562900.6	2252277.98
2	110° 35' 2"	9.61	562942.76	2252293.14
3	107° 28' 38"	24.97	562939.38	2252302.14
4	199° 1' 29"	44.24	562931.88	2252325.96
5	287° 26' 8"	35.18	562890.06	2252311.54

## Изменяемый земельный участок 59:18:1380101:232

Номер	Дир.угол	Длина	X	Y
1	109° 52' 56"	30.05	563101.18	2251660.08
2	19° 46' 32"	50.01	563090.96	2251688.34

3	289° 51' 58"	30.13	563138.02	2251705.26
4	199° 40' 54"	50	563148.26	2251676.92

Изменяемый земельный участок 59:18:1380101:235

Номер	Дир.угол	Длина	X	Y
1	23° 28' 28"	52.92	562960.28	2252096.88
2	110° 39' 17"	29.88	563008.82	2252117.96
3	200° 52' 28"	50.97	562998.28	2252145.92
4	287° 18' 12"	32.34	562950.66	2252127.76

Изменяемый земельный участок 59:18:1380101:237

Номер	Дир.угол	Длина	X	Y
1	106° 42' 23"	30.4	563012.38	2251927.2
2	18° 56' 1"	51.59	563003.64	2251956.32
3	289° 7' 27"	29.97	563052.44	2251973.06
4	198° 52' 31"	15.64	563062.26	2251944.74
5	199° 35' 0"	37.23	563047.46	2251939.68

Изменяемый земельный участок 59:18:1380101:245

Номер	Дир.угол	Длина	X	Y
1	109° 46' 46"	39.89	562851.4	2251693.8
2	20° 21' 29"	35.24	562837.9	2251731.34
3	289° 25' 28"	40.65	562870.94	2251743.6
4	199° 7' 7"	34.99	562884.46	2251705.26

Изменяемый земельный участок 59:18:1380101:246

Номер	Дир.угол	Длина	X	Y
1	114° 53' 8"	34.79	562750.1	2251802.72
2	24° 47' 44"	43.16	562735.46	2251834.28
3	294° 46' 55"	34.78	562774.64	2251852.38
4	204° 48' 17"	43.1	562789.22	2251820.8

Изменяемый земельный участок 59:18:1380101:247

Номер	Дир.угол	Длина	X	Y
1	191° 50' 49"	22.6	563112.44	2251428.98
2	200° 20' 8"	28.6	563090.32	2251424.34
3	291° 52' 19"	30.17	563063.5	2251414.4

4	22° 22' 48"	2.21	563074.74	2251386.4
5	14° 17' 52"	36.12	563076.78	2251387.24
6	9° 20' 28"	7.76	563111.78	2251396.16
7	102° 30' 21"	32.33	563119.44	2251397.42

Изменяемый земельный участок 59:18:1380101:249

Номер	Дир.угол	Длина	X	Y
1	98° 51' 29"	3.12	563077.54	2251666.14
2	108° 17' 0"	9.56	563077.06	2251669.22
3	110° 35' 21"	24.23	563074.06	2251678.3
4	130° 58' 18"	2.01	563065.54	2251700.98
5	205° 30' 35"	39.33	563064.22	2251702.5
6	203° 48' 50"	3.91	563028.72	2251685.56
7	286° 17' 6"	1.85	563025.14	2251683.98
8	288° 20' 1"	28.61	563025.66	2251682.2
9	15° 23' 28"	3.69	563034.66	2251655.04
10	287° 35' 5"	6.82	563038.22	2251656.02
11	19° 45' 5"	23.67	563040.28	2251649.52
12	72° 35' 12"	4.61	563062.56	2251657.52
13	17° 14' 20"	14.24	563063.94	2251661.92

Изменяемый земельный участок 59:18:1380101:27

Номер	Дир.угол	Длина	X	Y
1	289° 55' 24"	18.02	562751.82	2252082.98
2	200° 56' 34"	3.47	562757.96	2252066.04
3	290° 32' 43"	12.54	562754.72	2252064.8
4	20° 2' 44"	53.33	562759.12	2252053.06
5	109° 53' 39"	30.8	562809.22	2252071.34
6	200° 15' 40"	50.01	562798.74	2252100.3

Изменяемый земельный участок 59:18:1380101:28

Номер	Дир.угол	Длина	X	Y
1	110° 20' 10"	30.5	562751.82	2252082.98
2	19° 35' 15"	49.99	562741.22	2252111.58
3	290° 23' 8"	29.91	562788.32	2252128.34
4	200° 15' 40"	50.01	562798.74	2252100.3

Изменяемый земельный участок 59:18:1380101:3

Номер	Дир.угол	Длина	X	Y
1	10° 51' 19"	30.16	562915.68	2252431.42

2	280° 47' 44"	14.42	562945.3	2252437.1
3	280° 29' 42"	35.58	562948	2252422.94
4	190° 38' 10"	30.02	562954.48	2252387.96
5	100° 24' 45"	23.79	562924.98	2252382.42
6	101° 3' 5"	26.08	562920.68	2252405.82

Изменяемый земельный участок 59:18:1380101:30

Номер	Дир.угол	Длина	X	Y
1	198° 59' 46"	30.35	562823.16	2251867.76
2	288° 29' 35"	50	562794.46	2251857.88
3	19° 1' 32"	30.06	562810.32	2251810.46
4	108° 9' 34"	49.99	562838.74	2251820.26

Изменяемый земельный участок 59:18:1380101:31

Номер	Дир.угол	Длина	X	Y
1	109° 34' 45"	19.64	562741.22	2252111.58
2	74° 19' 51"	14.81	562734.64	2252130.08
3	20° 34' 32"	41.49	562738.64	2252144.34
4	289° 31' 6"	32.44	562777.48	2252158.92
5	199° 35' 15"	49.99	562788.32	2252128.34

Изменяемый земельный участок 59:18:1380101:32

Номер	Дир.угол	Длина	X	Y
1	116° 23' 15"	40.41	562760.82	2251923.1
2	22° 16' 33"	39.47	562742.86	2251959.3
3	290° 3' 30"	40.41	562779.38	2251974.26
4	202° 9' 14"	35	562793.24	2251936.3

Изменяемый земельный участок 59:18:1380101:41

Номер	Дир.угол	Длина	X	Y
1	117° 13' 48"	31.6	562742.86	2251959.3
2	22° 40' 50"	52.28	562728.4	2251987.4
3	291° 17' 9"	31.79	562776.64	2252007.56
4	202° 41' 38"	9.54	562788.18	2251977.94
5	202° 16' 33"	39.47	562779.38	2251974.26

Изменяемый земельный участок 59:18:1380101:450

Номер	Дир.угол	Длина	X	Y
1	196° 33' 25"	27.79	562963.2	2251653.4
2	106° 56' 54"	13.65	562936.56	2251645.48
3	106° 57' 4"	22.23	562932.58	2251658.54
4	18° 50' 8"	27.13	562926.1	2251679.8
5	287° 59' 38"	36.97	562951.78	2251688.56

Изменяемый земельный участок 59:18:1380101:466

Номер	Дир.угол	Длина	X	Y
1	113° 37' 46"	1.75	562829.76	2251753.18
2	24° 36' 8"	10.18	562829.06	2251754.78
3	302° 32' 30"	2.49	562838.32	2251759.02
4	25° 53' 58"	33.1	562839.66	2251756.92
5	288° 50' 39"	26.56	562869.44	2251771.38
6	200° 22' 27"	42.8	562878.02	2251746.24
7	110° 26' 27"	23.31	562837.9	2251731.34

Изменяемый земельный участок 59:18:1380101:5

Номер	Дир.угол	Длина	X	Y
1	209° 46' 41"	51.22	562996.04	2251208.64
2	306° 58' 44"	31.52	562951.58	2251183.2
3	18° 53' 10"	40.16	562970.54	2251158.02
4	108° 22' 48"	39.64	563008.54	2251171.02

Изменяемый земельный участок 59:18:1380101:50

Номер	Дир.угол	Длина	X	Y
1	13° 42' 25"	47.27	562775.92	2252232.64
2	103° 27' 1"	28.46	562821.84	2252243.84
3	114° 24' 2"	8.76	562815.22	2252271.52
4	198° 39' 2"	13.45	562811.6	2252279.5
5	202° 48' 48"	32.81	562798.86	2252275.2
6	283° 44' 48"	30.72	562768.62	2252262.48

Изменяемый земельный участок 59:18:1380101:52

Номер	Дир.угол	Длина	X	Y
1	117° 10' 39"	30.13	562728.4	2251987.4
2	23° 54' 6"	55.43	562714.64	2252014.2
3	291° 16' 9"	22.38	562765.32	2252036.66
4	291° 13' 25"	8.84	562773.44	2252015.8
5	202° 40' 50"	52.28	562776.64	2252007.56

## Изменяемый земельный участок 59:18:1380101:53

Номер	Дир.угол	Длина	X	Y
1	19° 34' 6"	15.35	562970.6	2251446.02
2	23° 45' 55"	34.79	562985.06	2251451.16
3	20° 35' 20"	12.28	563016.9	2251465.18
4	108° 26' 6"	10.75	563028.4	2251469.5
5	110° 53' 52"	29.44	563025	2251479.7
6	200° 24' 6"	46.07	563014.5	2251507.2
7	106° 34' 48"	31.26	562971.32	2251491.14
8	199° 29' 58"	14.98	562962.4	2251521.1
9	287° 39' 59"	73.55	562948.28	2251516.1

## Изменяемый земельный участок 59:18:1380101:54

Номер	Дир.угол	Длина	X	Y
1	104° 31' 32"	18.74	563146.88	2251369.48
2	108° 46' 58"	13.54	563142.18	2251387.62
3	189° 19' 51"	18.63	563137.82	2251400.44
4	189° 20' 28"	7.76	563119.44	2251397.42
5	194° 17' 52"	36.12	563111.78	2251396.16
6	202° 22' 48"	2.21	563076.78	2251387.24
7	293° 40' 39"	16.34	563074.74	2251386.4
8	291° 53' 30"	4.72	563081.3	2251371.44
9	290° 41' 44"	12.51	563083.06	2251367.06
10	290° 9' 45"	2.73	563087.48	2251355.36
11	12° 7' 22"	8.57	563088.42	2251352.8
12	316° 23' 50"	2.9	563096.8	2251354.6
13	302° 28' 16"	2.61	563098.9	2251352.6
14	15° 1' 50"	11.18	563100.3	2251350.4
15	105° 13' 35"	7.01	563111.1	2251353.3
16	15° 7' 14"	17.94	563109.26	2251360.06
17	13° 8' 35"	20.85	563126.58	2251364.74

## Изменяемый земельный участок 59:18:1380101:58

Номер	Дир.угол	Длина	X	Y
1	117° 28' 19"	16.39	562714.64	2252014.2
2	74° 34' 10"	18.34	562707.08	2252028.74
3	23° 15' 36"	46.54	562711.96	2252046.42
4	290° 32' 43"	12.54	562754.72	2252064.8
5	290° 42' 33"	17.53	562759.12	2252053.06
6	203° 54' 6"	55.43	562765.32	2252036.66

## Изменяемый земельный участок 59:18:1380101:583

Номер	Дир.угол	Длина	X	Y
1	297° 50' 3"	35.94	562590.54	2252443.2
2	15° 11' 2"	16.95	562607.32	2252411.42
3	273° 37' 59"	1.26	562623.68	2252415.86
4	7° 40' 22"	25.17	562623.76	2252414.6
5	51° 14' 4"	1.69	562648.7	2252417.96
6	105° 45' 31"	15.17	562649.76	2252419.28
7	13° 17' 13"	7.05	562645.64	2252433.88
8	104° 30' 44"	23.94	562652.5	2252435.5
9	195° 33' 47"	55.16	562646.5	2252458.68
10	193° 33' 26"	2.9	562593.36	2252443.88

## Изменяемый земельный участок 59:18:1380101:584

Номер	Дир.угол	Длина	X	Y
1	37° 19' 18"	24.34	562873.06	2252033.14
2	109° 1' 32"	22.7	562892.42	2252047.9
3	115° 14' 48"	14.77	562885.02	2252069.36
4	209° 57' 19"	10.13	562878.72	2252082.72
5	209° 46' 45"	37.33	562869.94	2252077.66
6	293° 9' 41"	36.46	562837.54	2252059.12
7	19° 35' 44"	22.48	562851.88	2252025.6

## Изменяемый земельный участок 59:18:1380101:59

Номер	Дир.угол	Длина	X	Y
1	24° 36' 8"	10.18	562829.06	2251754.78
2	302° 32' 30"	2.49	562838.32	2251759.02
3	25° 53' 58"	33.1	562839.66	2251756.92
4	19° 18' 43"	2.48	562869.44	2251771.38
5	21° 17' 2"	10.69	562871.78	2251772.2
6	22° 24' 30"	13.33	562881.74	2251776.08
7	110° 13' 37"	26.49	562894.06	2251781.16
8	197° 46' 44"	24.3	562884.9	2251806.02
9	197° 46' 52"	46.56	562861.76	2251798.6
10	290° 54' 25"	25.22	562817.42	2251784.38
11	293° 36' 34"	6.59	562826.42	2251760.82

## Изменяемый земельный участок 59:18:1380101:591

Номер	Дир.угол	Длина	X	Y
1	109° 33' 31"	29.99	562805.34	2252124.42
2	19° 34' 47"	50.01	562795.3	2252152.68

3	289° 33' 31"	29.99	562842.42	2252169.44
4	199° 34' 47"	50.01	562852.46	2252141.18

Изменяемый земельный участок 59:18:1380101:61

Номер	Дир.угол	Длина	X	Y
1	16° 6' 26"	23.36	563054.32	2251256.4
2	292° 16' 59"	7.07	563076.76	2251262.88
3	20° 16' 29"	18.12	563079.44	2251256.34
4	99° 40' 53"	11.18	563096.44	2251262.62
5	108° 34' 54"	27.18	563094.56	2251273.64
6	197° 55' 49"	43.07	563085.9	2251299.4
7	287° 32' 25"	31.19	563044.92	2251286.14

Изменяемый земельный участок 59:18:1380101:72

Номер	Дир.угол	Длина	X	Y
1	20° 23' 38"	15.73	562969.06	2252068.84
2	25° 58' 25"	39	562983.8	2252074.32
3	110° 42' 26"	28.39	563018.86	2252091.4
4	203° 28' 28"	52.92	563008.82	2252117.96
5	287° 23' 12"	29.38	562960.28	2252096.88

Изменяемый земельный участок 59:18:1380101:79

Номер	Дир.угол	Длина	X	Y
1	286° 5' 43"	28.35	562958.8	2251334.26
2	195° 28' 37"	10.42	562966.66	2251307.02
3	196° 29' 4"	6.13	562956.62	2251304.24
4	195° 44' 26"	5.38	562950.74	2251302.5
5	107° 27' 2"	27.61	562945.56	2251301.04
6	17° 43' 45"	22.59	562937.28	2251327.38
7	289° 52' 20"	19.42	563016.38	2251365.78
8	289° 52' 54"	19.29	563022.98	2251347.52
9	196° 6' 37"	46.78	563029.54	2251329.38
10	109° 25' 22"	36.69	562984.6	2251316.4
11	18° 37' 40"	1.88	562972.4	2251351
12	18° 34' 24"	44.52	562974.18	2251351.6

Изменяемый земельный участок 59:18:1380101:8

Номер	Дир.угол	Длина	X	Y
1	18° 7' 59"	30.01	562823.16	2251867.76
2	288° 8' 16"	49.98	562851.68	2251877.1



3	198° 8' 42"	29.99	562867.24	2251829.6
4	108° 9' 34"	49.99	562838.74	2251820.26

Изменяемый земельный участок 59:18:1380101:87

Номер	Дир.угол	Длина	X	Y
1	14° 49' 35"	0.7	562687.76	2252324.2
2	99° 1' 17"	17.09	562688.44	2252324.38
3	97° 23' 21"	27.99	562685.76	2252341.26
4	93° 42' 45"	10.5	562682.16	2252369.02
5	179° 45' 22"	4.7	562681.48	2252379.5
6	196° 55' 24"	11.75	562676.78	2252379.52
7	192° 0' 41"	13.45	562665.54	2252376.1
8	281° 57' 7"	5.6	562652.38	2252373.3
9	281° 55' 19"	53.25	562653.54	2252367.82
10	20° 3' 44"	24.72	562664.54	2252315.72

Изменяемый земельный участок 59:18:1380101:9

Номер	Дир.угол	Длина	X	Y
1	20° 51' 55"	28.19	562771.6	2251900.76
2	21° 50' 2"	32.86	562797.94	2251910.8
3	113° 12' 37"	25.53	562828.44	2251923.02
4	202° 2' 41"	27.12	562818.38	2251946.48
5	202° 9' 14"	35	562793.24	2251936.3
6	295° 45' 33"	24.8	562760.82	2251923.1

Изменяемый земельный участок 59:18:1380101:90

Номер	Дир.угол	Длина	X	Y
1	20° 52' 28"	50.97	562950.66	2252127.76
2	110° 39' 32"	29.99	562998.28	2252145.92
3	200° 50' 51"	51.08	562987.7	2252173.98
4	290° 53' 12"	30.01	562939.96	2252155.8

Изменяемый земельный участок 59:18:1380101:91

Номер	Дир.угол	Длина	X	Y
1	111° 41' 49"	32.57	562778.06	2251714.62
2	21° 24' 22"	9.15	562766.02	2251744.88
3	21° 22' 39"	40.16	562774.54	2251748.22
4	291° 5' 44"	32.56	562811.94	2251762.86
5	201° 23' 23"	36.19	562823.66	2251732.48
6	201° 23' 7"	12.78	562789.96	2251719.28

Изменяемый земельный участок 59:18:1380101:92

Номер	Дир.угол	Длина	X	Y
1	20° 50' 51"	51.08	562939.96	2252155.8
2	110° 39' 47"	30.1	562987.7	2252173.98
3	199° 40' 15"	49.55	562977.08	2252202.14
4	287° 49' 49"	31.16	562930.42	2252185.46

Изменяемый земельный участок 59:18:1380101:93

Номер	Дир.угол	Длина	X	Y
1	274° 32' 23"	19.96	562773.94	2252433.66
2	358° 43' 24"	34.11	562775.52	2252413.76
3	358° 51' 56"	4.04	562809.62	2252413
4	9° 55' 15"	5.34	562813.66	2252412.92
5	354° 39' 54"	5.16	562818.92	2252413.84
6	350° 49' 19"	4.64	562824.06	2252413.36
7	355° 58' 7"	15.08	562828.64	2252412.62
8	99° 21' 14"	27.81	562843.68	2252411.56
9	184° 40' 51"	65.44	562839.16	2252439

Изменяемый земельный участок 59:18:1380101:95

Номер	Дир.угол	Длина	X	Y
1	108° 5' 51"	44.04	563063.5	2251414.4
2	111° 19' 4"	2.64	563049.82	2251456.26
3	20° 6' 36"	50.2	563048.86	2251458.72
4	20° 9' 31"	12.83	563096	2251475.98
5	287° 27' 44"	51.79	563108.04	2251480.4
6	190° 16' 40"	11.32	563123.58	2251431
7	191° 50' 49"	22.6	563112.44	2251428.98
8	200° 20' 8"	28.6	563090.32	2251424.34

*Примечание: система координат, используемая для ведения Единого государственного реестра недвижимости - МСК – 59, зона 2*

**1.7 Каталог координат предлагаемой к изменению территориальной иной зоны сельскохозяйственного назначения, п. Октябрьский, Добрянский городской округ, Пермский край - (СХ4)**

Номер	Дир.угол	Длина	X	Y
1	280° 24' 45"	23.79	562920.68	2252405.82
2	10° 42' 10"	44.05	562924.98	2252382.42
3	294° 1' 40"	46.27	562968.26	2252390.6
4	296° 23' 10"	249.31	562987.1	2252348.34
5	298° 48' 28"	144.23	563097.9	2252125
6	295° 25' 29"	134.4	563167.4	2251998.62
7	346° 15' 46"	46.49	563225.1	2251877.24
8	346° 14' 21"	14.13	563270.26	2251866.2
9	276° 39' 32"	21.04	563283.98	2251862.84
10	276° 58' 22"	11.2	563286.42	2251841.94
11	325° 11' 36"	13.66	563287.78	2251830.82
12	329° 48' 51"	18.7	563299	2251823.02
13	270° 58' 0"	64.01	563315.16	2251813.62
14	219° 56' 43"	78.81	563316.24	2251749.62
15	135° 40' 12"	66.52	563255.82	2251699.02
16	159° 3' 59"	41.2	563208.24	2251745.5
17	159° 26' 38"	1.37	563169.76	2251760.22
18	312° 22' 56"	108.68	563168.48	2251760.7
19	232° 57' 1"	38.24	563241.74	2251680.42
20	323° 50' 31"	35.42	563218.7	2251649.9
21	255° 9' 10"	31.53	563247.3	2251629
22	187° 29' 45"	38.33	563239.22	2251598.52
23	298° 55' 5"	44.88	563201.22	2251593.52
24	262° 10' 43"	35.71	563222.92	2251554.24
25	255° 10' 13"	99.47	563218.06	2251518.86
26	265° 45' 30"	196.04	563192.6	2251422.7
27	231° 4' 53"	38.04	563178.1	2251227.2
28	239° 2' 10"	12.24	563154.2	2251197.6
29	253° 27' 25"	10.54	563147.9	2251187.1
30	265° 14' 53"	41.04	563144.9	2251177
31	178° 15' 15"	27.57	563141.5	2251136.1
32	109° 32' 55"	14.64	563113.94	2251136.94
33	92° 55' 58"	51.99	563109.04	2251150.74
34	92° 42' 33"	31.74	563106.38	2251202.66
35	2° 44' 2"	49.48	563104.88	2251234.36
36	92° 44' 26"	60.65	563154.3	2251236.72
37	101° 50' 32"	71.34	563151.4	2251297.3
38	13° 7' 37"	10.39	563136.76	2251367.12
39	104° 31' 32"	18.74	563146.88	2251369.48
40	108° 46' 58"	13.54	563142.18	2251387.62
41	189° 19' 51"	18.63	563137.82	2251400.44
42	102° 30' 21"	32.33	563119.44	2251397.42
43	10° 16' 40"	11.32	563112.44	2251428.98
44	107° 27' 44"	51.79	563123.58	2251431
45	200° 9' 31"	12.83	563108.04	2251480.4

Номер	Дир.угол	Длина	X	Y
46	108° 35' 48"	44.78	563096	2251475.98
47	21° 27' 21"	33.24	563081.72	2251518.42
48	106° 34' 52"	38.13	563112.66	2251530.58
49	105° 8' 28"	5.28	563101.78	2251567.12
50	21° 12' 21"	14.65	563100.4	2251572.22
51	107° 26' 58"	52.96	563114.06	2251577.52
52	17° 26' 26"	76.54	563098.18	2251628.04
53	107° 26' 47"	72.58	563171.2	2251650.98
54	107° 22' 9"	103.71	563149.44	2251720.22
55	110° 10' 7"	34.28	563118.48	2251819.2
56	107° 11' 35"	38.23	563106.66	2251851.38
57	107° 17' 43"	37.2	563095.36	2251887.9
58	110° 10' 10"	81.9	563084.3	2251923.42
59	112° 26' 34"	37.82	563056.06	2252000.3
60	202° 28' 46"	3.77	563041.62	2252035.26
61	106° 39' 60"	57.18	563038.14	2252033.82
62	200° 33' 22"	1.71	563021.74	2252088.6
63	110° 39' 48"	228.86	563020.14	2252088
64	107° 30' 20"	23.01	562939.38	2252302.14
65	107° 30' 40"	47.46	562932.46	2252324.08
66	104° 49' 22"	34.63	562918.18	2252369.34
67	103° 46' 54"	1.09	562909.32	2252402.82
68	9° 28' 42"	11.78	562909.06	2252403.88
69	352° 56' 32"	10.58	562725.72	2253075.7
70	291° 35' 59"	68.62	562736.22	2253074.4
71	289° 59' 4"	74.61	562761.48	2253010.6
72	279° 4' 37"	27.38	562786.98	2252940.48
73	285° 21' 44"	131.21	562791.3	2252913.44
74	225° 8' 23"	11.6	562826.06	2252786.92
75	288° 20' 54"	129.74	562817.88	2252778.7
76	272° 33' 17"	125.18	562858.72	2252655.56
77	1° 14' 53"	9.18	562864.3	2252530.5
78	0° 43' 53"	18.8	562873.48	2252530.7
79	274° 9' 22"	91.34	562892.28	2252530.94
80	190° 49' 21"	39.2	562898.9	2252439.84
81	162° 56' 7"	22.22	562860.4	2252432.48
82	184° 40' 51"	65.44	562839.16	2252439
83	94° 43' 43"	13.59	562773.94	2252433.66
84	90° 0' 0"	22.8	562772.82	2252447.2
85	176° 43' 51"	45.59	562772.82	2252470
86	191° 25' 10"	20.51	562727.3	2252472.6
87	191° 23' 52"	61.33	562707.2	2252468.54
88	104° 23' 37"	2.33	562647.08	2252456.42
89	195° 33' 47"	55.16	562646.5	2252458.68
90	193° 33' 26"	2.9	562593.36	2252443.88
91	193° 20' 32"	26.43	562590.54	2252443.2
92	100° 31' 15"	1.42	562564.82	2252437.1
93	183° 43' 28"	40.02	562564.56	2252438.5
94	283° 0' 2"	57.7	562524.62	2252435.9

Номер	Дир.угол	Длина	X	Y
95	5° 11' 40"	9.72	562537.6	2252379.68
96	12° 7' 28"	13.52	562547.28	2252380.56
97	13° 58' 35"	4.64	562560.5	2252383.4
98	59° 15' 39"	14.87	562565	2252384.52
99	100° 54' 51"	4.54	562572.6	2252397.3
100	15° 11' 23"	36.87	562571.74	2252401.76
101	15° 11' 2"	16.95	562607.32	2252411.42
102	273° 37' 59"	1.26	562623.68	2252415.86
103	275° 22' 60"	46.69	562623.76	2252414.6
104	285° 41' 9"	6.07	562628.14	2252368.12
105	286° 27' 33"	55.77	562629.78	2252362.28
106	20° 3' 4"	20.18	562645.58	2252308.8
107	250° 2' 24"	186.08	562664.54	2252315.72
108	264° 50' 17"	201.18	562601.02	2252140.82
109	126° 54' 32"	247.28	562582.92	2251940.46
110	92° 34' 23"	77.52	562434.42	2252138.18
111	118° 0' 59"	336.92	562430.94	2252215.62
112	84° 33' 37"	156.97	562272.68	2252513.06
113	86° 25' 14"	227.12	562287.56	2252669.32
114	105° 3' 4"	7.39	562301.74	2252896
115	53° 24' 30"	73.31	562299.82	2252903.14
116	321° 5' 50"	109.71	562343.52	2252962
117	50° 11' 40"	10.93	562428.9	2252893.1
118	317° 53' 1"	85.74	562435.9	2252901.5
119	357° 5' 0"	16.9	562499.5	2252844
120	272° 2' 11"	50.65	562516.38	2252843.14
121	272° 32' 41"	0.9	562518.18	2252792.52
122	22° 48' 47"	32.39	562518.22	2252791.62
123	293° 3' 41"	4.39	562548.08	2252804.18
124	17° 14' 23"	41.23	562549.8	2252800.14
125	279° 24' 31"	24.59	562589.18	2252812.36
126	27° 42' 7"	59.5	562593.2	2252788.1
127	98° 39' 42"	233.2	562645.88	2252815.76
128	14° 20' 43"	118.66	562610.76	2253046.3

Примечание: система координат, используемая для ведения Единого государственного реестра недвижимости - МСК – 59, зона 2

### 1.8 Каталог координат предлагаемой к изменению территориальной зоны застройки индивидуальными жилыми домами, п. Октябрьский, Добрянский городской округ, Пермский край - (Ж4)

Номер	Дир.угол	Длина	X	Y
1	356° 43' 51"	45.59	562727.3	2252472.6
2	270° 0' 0"	22.8	562772.82	2252470
3	274° 43' 43"	13.59	562772.82	2252447.2
4	4° 40' 51"	65.44	562773.94	2252433.66
5	342° 56' 7"	22.22	562839.16	2252439
6	10° 49' 1"	83.87	562860.4	2252432.48

Номер	Дир.угол	Длина	X	Y
7	8° 4' 24"	34.18	562942.78	2252448.22
8	293° 45' 57"	7.69	562976.62	2252453.02
9	293° 56' 9"	26.32	562979.72	2252445.98
10	282° 7' 10"	9.72	562990.4	2252421.92
11	33° 43' 24"	19.09	562992.44	2252412.42
12	24° 41' 14"	5.46	563008.32	2252423.02
13	18° 43' 7"	5.11	563013.28	2252425.3
14	293° 42' 59"	31.68	563018.12	2252426.94
15	298° 11' 5"	12.03	563030.86	2252397.94
16	290° 50' 29"	11.75	563036.54	2252387.34
17	203° 23' 33"	31.03	563040.72	2252376.36
18	293° 29' 15"	4.17	563012.24	2252364.04
19	203° 54' 25"	29.32	563013.9	2252360.22
20	114° 1' 40"	46.27	562987.1	2252348.34
21	190° 42' 10"	44.05	562968.26	2252390.6
22	100° 24' 45"	23.79	562924.98	2252382.42
23	189° 28' 42"	11.78	562920.68	2252405.82
24	283° 46' 54"	1.09	562909.06	2252403.88
25	284° 49' 22"	34.63	562909.32	2252402.82
26	287° 30' 40"	47.46	562918.18	2252369.34
27	287° 30' 20"	23.01	562932.46	2252324.08
28	290° 39' 48"	228.86	562939.38	2252302.14
29	20° 33' 22"	1.71	563020.14	2252088
30	286° 39' 60"	57.18	563021.74	2252088.6
31	22° 28' 46"	3.77	563038.14	2252033.82
32	292° 26' 34"	37.82	563041.62	2252035.26
33	290° 10' 10"	81.9	563056.06	2252000.3
34	287° 17' 43"	37.2	563084.3	2251923.42
35	287° 11' 35"	38.23	563095.36	2251887.9
36	290° 10' 7"	34.28	563106.66	2251851.38
37	287° 22' 9"	103.71	563118.48	2251819.2
38	287° 26' 47"	72.58	563149.44	2251720.22
39	197° 26' 26"	76.54	563171.2	2251650.98
40	287° 26' 58"	52.96	563098.18	2251628.04
41	201° 12' 21"	14.65	563114.06	2251577.52
42	285° 8' 28"	5.28	563100.4	2251572.22
43	286° 34' 52"	38.13	563101.78	2251567.12
44	201° 27' 21"	33.24	563112.66	2251530.58
45	288° 35' 48"	44.78	563081.72	2251518.42
46	20° 9' 31"	12.83	563096	2251475.98
47	287° 27' 44"	51.79	563108.04	2251480.4
48	190° 16' 40"	11.32	563123.58	2251431
49	282° 30' 21"	32.33	563112.44	2251428.98
50	9° 19' 51"	18.63	563119.44	2251397.42
51	288° 46' 58"	13.54	563137.82	2251400.44
52	284° 31' 32"	18.74	563142.18	2251387.62
53	193° 7' 37"	10.39	563146.88	2251369.48
54	281° 50' 32"	71.34	563136.76	2251367.12
55	272° 44' 26"	60.65	563151.4	2251297.3

Номер	Дир.угол	Длина	X	Y
56	182° 44' 2"	49.48	563154.3	2251236.72
57	272° 42' 33"	31.74	563104.88	2251234.36
58	197° 39' 7"	57.38	563106.38	2251202.66
59	197° 41' 34"	24.41	563051.7	2251185.26
60	198° 56' 23"	84.73	563028.44	2251177.84
61	126° 4' 27"	27.07	562948.3	2251150.34
62	125° 57' 46"	32.59	562932.36	2251172.22
63	118° 35' 36"	48.02	562913.22	2251198.6
64	109° 23' 36"	13.61	562890.24	2251240.76
65	105° 13' 35"	3.5	562885.72	2251253.6
66	97° 46' 24"	6.36	562884.8	2251256.98
67	82° 8' 13"	12.13	562883.94	2251263.28
68	109° 39' 27"	144.65	562885.6	2251275.3
69	256° 0' 25"	25.72	562836.94	2251411.52
70	256° 14' 21"	2.02	562830.72	2251386.56
71	104° 39' 24"	1.34	562830.24	2251384.6
72	113° 11' 55"	2.28	562829.9	2251385.9
73	130° 27' 44"	4.47	562829	2251388
74	147° 12' 2"	5.35	562826.1	2251391.4
75	134° 59' 60"	2.69	562821.6	2251394.3
76	123° 1' 26"	2.39	562819.7	2251396.2
77	112° 31' 14"	4.44	562818.4	2251398.2
78	90° 0' 0"	2.3	562816.7	2251402.3
79	117° 24' 27"	3.04	562816.7	2251404.6
80	99° 27' 44"	4.87	562815.3	2251407.3
81	72° 53' 50"	2.72	562814.5	2251412.1
82	90° 0' 0"	1.2	562815.3	2251414.7
83	108° 26' 6"	1.58	562815.3	2251415.9
84	132° 21' 27"	4.6	562814.8	2251417.4
85	145° 58' 50"	4.83	562811.7	2251420.8
86	114° 40' 37"	4.07	562807.7	2251423.5
87	141° 2' 39"	6.04	562806	2251427.2
88	126° 31' 44"	3.36	562801.3	2251431
89	134° 59' 60"	3.39	562799.3	2251433.7
90	125° 19' 53"	9.68	562796.9	2251436.1
91	149° 2' 10"	4.08	562791.3	2251444
92	83° 22' 3"	4.33	562787.8	2251446.1
93	74° 41' 38"	9.85	562788.3	2251450.4
94	99° 27' 44"	1.82	562790.9	2251459.9
95	141° 20' 25"	1.92	562790.6	2251461.7
96	121° 36' 27"	1.53	562789.1	2251462.9
97	102° 31' 44"	0.92	562788.3	2251464.2
98	80° 47' 20"	3.75	562788.1	2251465.1
99	98° 7' 48"	5.66	562788.7	2251468.8
100	90° 0' 0"	3.6	562787.9	2251474.4
101	86° 14' 9"	7.62	562787.9	2251478
102	77° 16' 32"	3.18	562788.4	2251485.6
103	77° 28' 16"	3.69	562789.1	2251488.7
104	48° 21' 59"	1.2	562789.9	2251492.3

Номер	Дир.угол	Длина	X	Y
105	18° 26' 6"	1.58	562790.7	2251493.2
106	7° 43' 19"	5.95	562792.2	2251493.7
107	20° 5' 43"	4.37	562798.1	2251494.5
108	18° 47' 60"	4.96	562802.2	2251496
109	39° 17' 22"	1.42	562806.9	2251497.6
110	64° 47' 56"	1.88	562808	2251498.5
111	79° 52' 31"	2.84	562808.8	2251500.2
112	86° 4' 27"	10.22	562809.3	2251503
113	94° 19' 48"	7.68	562810	2251513.2
114	94° 31' 44"	4.05	562809.42	2251520.86
115	101° 5' 37"	5.2	562809.1	2251524.9
116	112° 18' 22"	4.22	562808.1	2251530
117	118° 40' 23"	7.29	562806.5	2251533.9
118	126° 23' 4"	2.36	562803	2251540.3
119	125° 13' 3"	2.08	562801.6	2251542.2
120	112° 50' 1"	4.12	562800.4	2251543.9
121	90° 41' 25"	8.3	562798.8	2251547.7
122	77° 11' 45"	11.28	562798.7	2251556
123	90° 36' 34"	9.4	562801.2	2251567
124	99° 55' 34"	8.12	562801.1	2251576.4
125	115° 27' 48"	4.65	562799.7	2251584.4
126	108° 26' 6"	2.21	562797.7	2251588.6
127	94° 11' 6"	8.22	562797	2251590.7
128	99° 27' 44"	6.08	562796.4	2251598.9
129	110° 33' 22"	1.71	562795.4	2251604.9
130	117° 33' 10"	2.59	562794.8	2251606.5
131	123° 17' 37"	8.02	562793.6	2251608.8
132	109° 33' 30"	8.07	562789.2	2251615.5
133	121° 48' 19"	15.18	562786.5	2251623.1
134	104° 44' 37"	5.89	562778.5	2251636
135	112° 45' 4"	3.36	562777	2251641.7
136	121° 36' 27"	1.83	562775.7	2251644.8
137	21° 17' 11"	1.65	562774.74	2251646.36
138	101° 17' 44"	62.18	562776.28	2251646.96
139	104° 36' 16"	5.87	562764.1	2251707.94
140	111° 29' 47"	6.28	562762.62	2251713.62
141	118° 46' 15"	6.27	562760.32	2251719.46
142	123° 41' 24"	1.15	562757.3	2251724.96
143	123° 43' 40"	126.18	562756.66	2251725.92
144	123° 50' 6"	2.19	562686.6	2251830.86
145	20° 26' 10"	45.82	562685.38	2251832.68
146	20° 24' 42"	45.48	562728.32	2251848.68
147	113° 18' 2"	14.76	562770.94	2251864.54
148	114° 46' 18"	23.15	562765.1	2251878.1
149	116° 57' 17"	132.85	562755.4	2251899.12
150	70° 36' 20"	36.26	562695.18	2252017.54
151	22° 59' 29"	45.78	562707.22	2252051.74
152	109° 51' 52"	64.39	562749.36	2252069.62
153	72° 6' 52"	20.45	562727.48	2252130.18

Номер	Дир.угол	Длина	X	Y
154	20° 9' 41"	44.51	562733.76	2252149.64
155	22° 33' 19"	8.19	562775.54	2252164.98
156	110° 51' 55"	52.05	562783.1	2252168.12
157	107° 0' 10"	12.65	562764.56	2252216.76
158	106° 56' 22"	84.57	562760.86	2252228.86
159	106° 57' 10"	26.41	562736.22	2252309.76
160	194° 51' 60"	42.17	562728.52	2252335.02
161	200° 3' 44"	24.72	562687.76	2252324.2
162	200° 3' 4"	20.18	562664.54	2252315.72
163	106° 27' 33"	55.77	562645.58	2252308.8
164	105° 41' 9"	6.07	562629.78	2252362.28
165	95° 22' 60"	46.69	562628.14	2252368.12
166	93° 37' 59"	1.26	562623.76	2252414.6
167	195° 11' 2"	16.95	562623.68	2252415.86
168	195° 11' 23"	36.87	562607.32	2252411.42
169	280° 54' 51"	4.54	562571.74	2252401.76
170	239° 15' 39"	14.87	562572.6	2252397.3
171	193° 58' 35"	4.64	562565	2252384.52
172	192° 7' 28"	13.52	562560.5	2252383.4
173	185° 11' 40"	9.72	562547.28	2252380.56
174	103° 0' 2"	57.7	562537.6	2252379.68
175	3° 43' 28"	40.02	562524.62	2252435.9
176	280° 31' 15"	1.42	562564.56	2252438.5
177	13° 20' 32"	26.43	562564.82	2252437.1
178	13° 33' 26"	2.9	562590.54	2252443.2
179	15° 33' 47"	55.16	562593.36	2252443.88
180	284° 23' 37"	2.33	562646.5	2252458.68
181	11° 23' 52"	61.33	562647.08	2252456.42
182	11° 25' 10"	20.51	562707.2	2252468.54

Примечание: система координат, используемая для ведения Единого государственного реестра недвижимости - МСК – 59, зона 2

### 1.9 Каталог координат предлагаемой к изменению территориальной зоны озелененных территорий общего пользования, п. Октябрьский, Добрянский городской округ, Пермский край - (P1)

Номер	Дир.угол	Длина	X	Y
1	289° 39' 27"	144.65	562836.94	2251411.52
2	261° 56' 12"	12.12	562885.6	2251275.3
3	278° 6' 17"	6.38	562883.9	2251263.3
4	284° 54' 37"	3.5	562884.8	2251256.98
5	289° 28' 22"	13.62	562885.7	2251253.6
6	298° 34' 20"	48.01	562890.24	2251240.76
7	305° 59' 28"	32.6	562913.2	2251198.6
8	306° 4' 27"	27.07	562932.36	2251172.22
9	18° 56' 23"	84.73	562948.3	2251150.34
10	17° 41' 34"	24.41	563028.44	2251177.84
11	291° 30' 38"	21.22	563051.7	2251185.26

Номер	Дир.угол	Длина	X	Y
12	291° 33' 49"	28.62	563059.48	2251165.52
13	313° 22' 32"	26.44	563070	2251138.9
14	33° 44' 3"	28.81	563088.16	2251119.68
15	34° 41' 43"	2.21	563112.12	2251135.68
16	358° 15' 15"	27.57	563113.94	2251136.94
17	265° 8' 30"	4.01	563141.5	2251136.1
18	265° 6' 3"	0.7	563141.16	2251132.1
19	275° 25' 27"	33.85	563141.1	2251131.4
20	288° 26' 6"	0.25	563144.3	2251097.7
21	288° 9' 38"	29.07	563144.38	2251097.46
22	290° 33' 22"	0.17	563153.44	2251069.84
23	180° 0' 0"	0.02	563153.5	2251069.68
24	187° 47' 22"	104.63	563153.48	2251069.68
25	166° 58' 52"	7.1	563049.82	2251055.5
26	157° 22' 48"	9.1	563042.9	2251057.1
27	131° 11' 9"	3.19	563034.5	2251060.6
28	181° 49' 27"	3.14	563032.4	2251063
29	182° 14' 13"	2.56	563029.26	2251062.9
30	161° 33' 54"	0.63	563026.7	2251062.8
31	161° 33' 54"	0.63	563026.1	2251063
32	151° 30' 16"	3.98	563025.5	2251063.2
33	172° 24' 19"	1.51	563022	2251065.1
34	129° 28' 21"	2.2	563020.5	2251065.3
35	84° 28' 21"	3.11	563019.1	2251067
36	130° 21' 52"	2.62	563019.4	2251070.1
37	115° 8' 41"	1.08	563017.7	2251072.1
38	115° 33' 36"	1.02	563017.24	2251073.08
39	90° 0' 0"	0.8	563016.8	2251074
40	58° 37' 37"	0.96	563016.8	2251074.8
41	57° 59' 41"	0.57	563017.3	2251075.62
42	123° 41' 24"	0.36	563017.6	2251076.1
43	155° 43' 32"	5.59	563017.4	2251076.4
44	148° 28' 5"	7.95	563012.3	2251078.7
45	149° 35' 20"	1.07	563005.52	2251082.86
46	156° 2' 15"	0.59	563004.6	2251083.4
47	157° 4' 4"	1.69	563004.06	2251083.64
48	174° 48' 20"	1.1	563002.5	2251084.3
49	145° 21' 12"	2.99	563001.4	2251084.4
50	145° 38' 14"	2.83	562998.94	2251086.1
51	136° 31' 50"	7.41	562996.6	2251087.7
52	180° 0' 0"	0.02	562991.22	2251092.8
53	162° 15' 19"	2.62	562991.2	2251092.8
54	193° 13' 22"	14.69	562988.7	2251093.6
55	193° 20' 6"	2.77	562974.4	2251090.24
56	178° 42' 46"	1.78	562971.7	2251089.6
57	179° 21' 14"	5.32	562969.92	2251089.64
58	153° 26' 6"	1.12	562964.6	2251089.7
59	129° 41' 8"	1.22	562963.6	2251090.2
60	131° 38' 1"	0.48	562962.82	2251091.14

Номер	Дир.угол	Длина	X	Y
61	116° 33' 54"	0.98	562962.5	2251091.5
62	116° 33' 54"	4.16	562962.06	2251092.38
63	107° 48' 19"	2.88	562960.2	2251096.1
64	108° 26' 6"	1.33	562959.32	2251098.84
65	163° 51' 20"	3.96	562958.9	2251100.1
66	154° 1' 5"	3.52	562955.1	2251101.2
67	153° 54' 28"	6.5	562951.94	2251102.74
68	133° 27' 7"	2.62	562946.1	2251105.6
69	96° 50' 34"	2.52	562944.3	2251107.5
70	119° 3' 17"	1.03	562944	2251110
71	144° 5' 25"	3.58	562943.5	2251110.9
72	144° 14' 46"	3.08	562940.6	2251113
73	119° 28' 33"	2.64	562938.1	2251114.8
74	129° 17' 22"	0.28	562936.8	2251117.1
75	132° 21' 27"	0.92	562936.62	2251117.32
76	145° 29' 29"	1.94	562936	2251118
77	180° 0' 0"	0	562934.4	2251119.1
78	153° 26' 6"	3.13	562934.4	2251119.1
79	180° 0' 0"	0	562931.6	2251120.5
80	136° 23' 50"	2.9	562931.6	2251120.5
81	125° 32' 16"	1.72	562929.5	2251122.5
82	112° 28' 46"	0.63	562928.5	2251123.9
83	112° 39' 52"	1.97	562928.26	2251124.48
84	123° 50' 24"	2.12	562927.5	2251126.3
85	124° 13' 55"	2.35	562926.32	2251128.06
86	104° 18' 1"	5.26	562925	2251130
87	128° 17' 56"	5.45	562923.7	2251135.1
88	134° 59' 60"	0.03	562920.32	2251139.38
89	113° 27' 32"	5.78	562920.3	2251139.4
90	103° 29' 45"	2.57	562918	2251144.7
91	129° 17' 22"	0.28	562917.4	2251147.2
92	130° 50' 25"	1.56	562917.22	2251147.42
93	134° 59' 60"	0.03	562916.2	2251148.6
94	162° 20' 60"	1.39	562916.18	2251148.62
95	161° 26' 42"	3.02	562914.86	2251149.04
96	144° 49' 9"	2.99	562912	2251150
97	145° 11' 19"	3.12	562909.56	2251151.72
98	136° 41' 5"	2.89	562907	2251153.5
99	137° 9' 40"	1.5	562904.9	2251155.48
100	131° 0' 33"	3.05	562903.8	2251156.5
101	114° 8' 44"	3.18	562901.8	2251158.8
102	123° 6' 41"	2.75	562900.5	2251161.7
103	138° 13' 16"	9.82	562899	2251164
104	138° 6' 22"	5.48	562891.68	2251170.54
105	114° 26' 38"	0.72	562887.6	2251174.2
106	114° 26' 38"	0.48	562887.3	2251174.86
107	99° 27' 44"	1.82	562887.1	2251175.3
108	99° 46' 57"	5.89	562886.8	2251177.1
109	110° 51' 16"	2.25	562885.8	2251182.9

Номер	Дир.угол	Длина	X	Y
110	127° 41' 39"	0.56	562885	2251185
111	129° 24' 2"	0.72	562884.66	2251185.44
112	161° 33' 54"	0.95	562884.2	2251186
113	192° 59' 41"	1.33	562883.3	2251186.3
114	211° 17' 35"	1.19	562882	2251186
115	212° 44' 7"	0.33	562880.98	2251185.38
116	223° 41' 53"	1.24	562880.7	2251185.2
117	223° 13' 43"	1.37	562879.8	2251184.34
118	186° 20' 25"	0.72	562878.8	2251183.4
119	186° 58' 52"	0.99	562878.08	2251183.32
120	149° 51' 31"	0.72	562877.1	2251183.2
121	147° 43' 28"	0.45	562876.48	2251183.56
122	135° 54' 34"	4.46	562876.1	2251183.8
123	99° 1' 39"	10.83	562872.9	2251186.9
124	137° 43' 35"	0.59	562871.2	2251197.6
125	136° 31' 15"	1.6	562870.76	2251198
126	101° 18' 36"	0.51	562869.6	2251199.1
127	72° 7' 17"	3.26	562869.5	2251199.6
128	90° 0' 0"	1.5	562870.5	2251202.7
129	92° 51' 45"	2	562870.5	2251204.2
130	125° 5' 45"	0.9	562870.4	2251206.2
131	126° 1' 39"	0.82	562869.88	2251206.94
132	142° 14' 31"	2.58	562869.4	2251207.6
133	142° 16' 30"	1.34	562867.36	2251209.18
134	114° 56' 38"	4.74	562866.3	2251210
135	131° 8' 4"	2.1	562864.3	2251214.3
136	134° 59' 60"	0.03	562862.92	2251215.88
137	122° 0' 19"	2.83	562862.9	2251215.9
138	110° 13' 29"	4.05	562861.4	2251218.3
139	83° 59' 28"	5.73	562860	2251222.1
140	76° 39' 5"	6.06	562860.6	2251227.8
141	90° 0' 0"	1.2	562862	2251233.7
142	108° 26' 6"	1.26	562862	2251234.9
143	127° 48' 57"	1.7	562861.6	2251236.1
144	127° 45' 20"	3.36	562860.56	2251237.44
145	106° 47' 18"	6.16	562858.5	2251240.1
146	104° 44' 37"	0.39	562856.72	2251246
147	134° 59' 60"	0.03	562856.62	2251246.38
148	85° 25' 34"	0.5	562856.6	2251246.4
149	85° 25' 34"	2.01	562856.64	2251246.9
150	67° 56' 37"	2.5	562856.8	2251248.9
151	67° 54' 46"	1.49	562857.74	2251251.22
152	90° 0' 0"	1.1	562858.3	2251252.6
153	104° 25' 15"	3.61	562858.3	2251253.7
154	116° 33' 54"	0.67	562857.4	2251257.2
155	116° 58' 49"	1.23	562857.1	2251257.8
156	117° 6' 6"	3.82	562856.54	2251258.9
157	94° 23' 55"	1.3	562854.8	2251262.3
158	115° 12' 4"	0.38	562854.7	2251263.6

Номер	Дир.угол	Длина	X	Y
159	115° 12' 4"	1.5	562854.54	2251263.94
160	90° 0' 0"	0.8	562853.9	2251265.3
161	53° 7' 48"	0.9	562853.9	2251266.1
162	53° 7' 48"	0.1	562854.44	2251266.82
163	105° 15' 18"	0.23	562854.5	2251266.9
164	104° 2' 10"	0.58	562854.44	2251267.12
165	90° 0' 0"	0.02	562854.3	2251267.68
166	147° 22' 51"	2.97	562854.3	2251267.7
167	163° 6' 48"	5.85	562851.8	2251269.3
168	152° 31' 32"	2.82	562846.2	2251271
169	174° 17' 22"	1	562843.7	2251272.3
170	194° 2' 10"	0.08	562842.7	2251272.4
171	195° 35' 34"	1.79	562842.62	2251272.38
172	153° 26' 6"	0.8	562840.9	2251271.9
173	151° 41' 57"	0.3	562840.18	2251272.26
174	180° 0' 0"	0.02	562839.92	2251272.4
175	122° 0' 19"	0.94	562839.9	2251272.4
176	97° 7' 30"	0.64	562839.4	2251273.2
177	96° 27' 32"	1.07	562839.32	2251273.84
178	80° 32' 16"	2.43	562839.2	2251274.9
179	105° 38' 32"	2.6	562839.6	2251277.3
180	85° 14' 11"	1.2	562838.9	2251279.8
181	65° 13' 29"	1.43	562839	2251281
182	92° 51' 45"	2	562839.6	2251282.3
183	101° 46' 6"	2.45	562839.5	2251284.3
184	134° 59' 60"	0.06	562839	2251286.7
185	139° 12' 19"	1.93	562838.96	2251286.74
186	180° 0' 0"	0	562837.5	2251288
187	128° 22' 3"	0.61	562837.5	2251288
188	128° 15' 50"	1.81	562837.12	2251288.48
189	93° 42' 23"	4.95	562836	2251289.9
190	93° 28' 48"	2.97	562835.68	2251294.84
191	119° 50' 26"	2.97	562835.5	2251297.8
192	134° 59' 60"	0.03	562834.02	2251300.38
193	83° 39' 35"	0.91	562834	2251300.4
194	45° 0' 0"	0.03	562834.1	2251301.3
195	55° 37' 53"	4.22	562834.12	2251301.32
196	90° 0' 0"	0.02	562836.5	2251304.8
197	101° 3' 49"	3.65	562836.5	2251304.82
198	120° 57' 50"	4.43	562835.8	2251308.4
199	180° 0' 0"	0.02	562833.52	2251312.2
200	156° 48' 5"	0.15	562833.5	2251312.2
201	160° 1' 1"	0.7	562833.36	2251312.26
202	184° 5' 8"	1.4	562832.7	2251312.5
203	183° 48' 51"	1.5	562831.3	2251312.4
204	164° 44' 42"	1.14	562829.8	2251312.3
205	116° 33' 54"	0.13	562828.7	2251312.6
206	119° 22' 50"	2.73	562828.64	2251312.72
207	102° 15' 53"	0.47	562827.3	2251315.1

Номер	Дир.угол	Длина	X	Y
208	102° 0' 41"	0.96	562827.2	2251315.56
209	80° 54' 35"	2.53	562827	2251316.5
210	80° 32' 16"	0.61	562827.4	2251319
211	38° 31' 1"	1.25	562827.5	2251319.6
212	39° 13' 32"	1.27	562828.48	2251320.38
213	26° 33' 54"	0.04	562829.46	2251321.18
214	84° 48' 20"	1.1	562829.5	2251321.2
215	110° 25' 58"	2.18	562829.6	2251322.3
216	110° 38' 49"	2.95	562828.84	2251324.34
217	137° 43' 35"	0.59	562827.8	2251327.1
218	138° 14' 23"	0.75	562827.36	2251327.5
219	160° 49' 16"	2.44	562826.8	2251328
220	141° 50' 34"	1.78	562824.5	2251328.8
221	122° 54' 19"	0.4	562823.1	2251329.9
222	124° 41' 43"	0.32	562822.88	2251330.24
223	90° 0' 0"	0.6	562822.7	2251330.5
224	56° 18' 36"	0.65	562822.7	2251331.1
225	53° 31' 51"	0.57	562823.06	2251331.64
226	38° 28' 49"	1	562823.4	2251332.1
227	38° 46' 27"	1.56	562824.18	2251332.72
228	43° 17' 14"	4.26	562825.4	2251333.7
229	43° 49' 51"	0.69	562828.5	2251336.62
230	54° 55' 34"	1.15	562829	2251337.1
231	55° 30' 23"	3.96	562829.66	2251338.04
232	23° 31' 56"	1.35	562831.9	2251341.3
233	23° 57' 45"	1.38	562833.14	2251341.84
234	55° 50' 25"	0.68	562834.4	2251342.4
235	55° 31' 40"	1.63	562834.78	2251342.96
236	100° 47' 3"	2.14	562835.7	2251344.3
237	141° 0' 32"	2.7	562835.3	2251346.4
238	180° 0' 0"	0.02	562833.2	2251348.1
239	180° 0' 0"	2.28	562833.18	2251348.1
240	218° 2' 49"	2.92	562830.9	2251348.1
241	152° 34' 36"	2.39	562828.6	2251346.3
242	153° 15' 27"	2.89	562826.48	2251347.4
243	170° 6' 22"	1.75	562823.9	2251348.7
244	180° 0' 0"	0.08	562822.18	2251349
245	117° 49' 27"	0.81	562822.1	2251349
246	118° 18' 3"	0.89	562821.72	2251349.72
247	180° 0' 0"	0	562821.3	2251350.5
248	76° 55' 50"	4.6	562821.3	2251350.5
249	76° 49' 39"	2.9	562822.34	2251354.98
250	92° 51' 45"	4	562823	2251357.8
251	81° 25' 29"	2.55	562822.8	2251361.8
252	82° 14' 5"	0.89	562823.18	2251364.32
253	65° 50' 33"	5.96	562823.3	2251365.2
254	66° 32' 28"	1.16	562825.74	2251370.64
255	39° 48' 20"	2.34	562826.2	2251371.7
256	40° 36' 5"	0.92	562828	2251373.2

Номер	Дир.угол	Длина	X	Y
257	53° 25' 37"	3.86	562828.7	2251373.8
258	78° 33' 2"	1.61	562831	2251376.9
259	79° 12' 57"	0.43	562831.32	2251378.48
260	180° 0' 0"	0	562831.4	2251378.9
261	97° 7' 30"	0.16	562831.4	2251378.9
262	96° 15' 49"	1.65	562831.38	2251379.06
263	103° 49' 27"	3.93	562831.2	2251380.7
264	104° 2' 10"	0.08	562830.26	2251384.52
265	76° 14' 21"	2.02	562830.24	2251384.6
266	76° 0' 25"	25.72	562830.72	2251386.56
267	288° 1' 28"	71.49	562917.68	2252531.28
268	7° 9' 58"	45.05	562939.8	2252463.3
269	305° 49' 51"	37.27	562984.5	2252468.92
270	3° 29' 13"	29.59	563006.32	2252438.7
271	3° 29' 26"	10.84	563035.86	2252440.5
272	279° 49' 6"	68.26	563046.68	2252441.16
273	278° 28' 26"	17.92	563058.32	2252373.9
274	289° 37' 20"	12.21	563060.96	2252356.18
275	284° 23' 21"	11.03	563065.06	2252344.68
276	288° 55' 29"	11.84	563067.8	2252334
277	281° 12' 58"	23.96	563071.64	2252322.8
278	294° 40' 24"	15.71	563076.3	2252299.3
279	289° 56' 33"	16.83	563082.86	2252285.02
280	297° 24' 39"	57.56	563088.6	2252269.2
281	311° 43' 46"	23.8	563115.1	2252218.1
282	288° 54' 1"	10.13	563130.94	2252200.34
283	302° 32' 47"	11.67	563134.22	2252190.76
284	311° 10' 3"	11.64	563140.5	2252180.92
285	302° 48' 54"	20.7	563148.16	2252172.16
286	205° 47' 31"	12.59	563159.38	2252154.76
287	205° 52' 57"	29.28	563148.04	2252149.28
288	205° 47' 22"	26.43	563121.7	2252136.5
289	116° 23' 10"	249.31	563097.9	2252125
290	23° 54' 25"	29.32	562987.1	2252348.34
291	113° 29' 15"	4.17	563013.9	2252360.22
292	23° 23' 33"	31.03	563012.24	2252364.04
293	110° 50' 29"	11.75	563040.72	2252376.36
294	118° 11' 5"	12.03	563036.54	2252387.34
295	113° 42' 59"	31.68	563030.86	2252397.94
296	198° 43' 7"	5.11	563018.12	2252426.94
297	204° 41' 14"	5.46	563013.28	2252425.3
298	212° 59' 52"	5.51	563008.32	2252423.02
299	214° 1' 3"	13.58	563003.7	2252420.02
300	102° 7' 10"	9.72	562992.44	2252412.42
301	113° 56' 9"	26.32	562990.4	2252421.92
302	113° 45' 57"	7.69	562979.72	2252445.98
303	188° 4' 24"	34.18	562976.62	2252453.02
304	190° 48' 43"	44.67	562942.78	2252448.22
305	94° 9' 22"	91.34	562898.9	2252439.84

Номер	Дир.угол	Длина	X	Y
306	0° 39' 10"	7.02	562892.28	2252530.94
307	0° 48' 38"	18.38	562899.3	2252531.02
308	296° 33' 54"	0.09	562299.82	2252903.14
309	284° 54' 40"	7.31	562299.86	2252903.06
310	266° 25' 14"	227.12	562301.74	2252896
311	264° 33' 37"	156.97	562287.56	2252669.32
312	298° 0' 59"	336.92	562272.68	2252513.06
313	272° 34' 23"	77.52	562430.94	2252215.62
314	306° 54' 32"	247.28	562434.42	2252138.18
315	84° 50' 17"	201.18	562582.92	2251940.46
316	70° 2' 24"	186.08	562601.02	2252140.82
317	20° 1' 50"	24.76	562664.54	2252315.72
318	14° 52' 50"	42.13	562687.8	2252324.2
319	286° 57' 10"	26.41	562728.52	2252335.02
320	286° 56' 22"	84.57	562736.22	2252309.76
321	287° 0' 10"	12.65	562760.86	2252228.86
322	290° 51' 55"	52.05	562764.56	2252216.76
323	202° 33' 19"	8.19	562783.1	2252168.12
324	200° 9' 41"	44.51	562775.54	2252164.98
325	252° 6' 52"	20.45	562733.76	2252149.64
326	289° 51' 52"	64.39	562727.48	2252130.18
327	202° 59' 29"	45.78	562749.36	2252069.62
328	250° 36' 20"	36.26	562707.22	2252051.74
329	296° 57' 17"	132.85	562695.18	2252017.54
330	294° 46' 18"	23.15	562755.4	2251899.12
331	293° 18' 2"	14.76	562765.1	2251878.1
332	200° 25' 50"	44.86	562770.94	2251864.54
333	200° 25' 3"	46.44	562728.9	2251848.88
334	303° 50' 6"	2.19	562685.38	2251832.68
335	303° 43' 40"	126.18	562686.6	2251830.86
336	303° 41' 24"	1.15	562756.66	2251725.92
337	298° 46' 15"	6.27	562757.3	2251724.96
338	291° 29' 47"	6.28	562760.32	2251719.46
339	284° 36' 16"	5.87	562762.62	2251713.62
340	281° 17' 44"	62.18	562764.1	2251707.94
341	201° 48' 5"	1.62	562776.28	2251646.96
342	180° 0' 0"	0.04	562774.78	2251646.36
343	121° 46' 51"	2.16	562774.74	2251646.36
344	130° 25' 34"	3.55	562773.6	2251648.2
345	146° 58' 34"	1.43	562771.3	2251650.9
346	146° 58' 34"	0.95	562770.1	2251651.68
347	149° 30' 56"	6.15	562769.3	2251652.2
348	149° 2' 10"	0.35	562764	2251655.32
349	137° 7' 16"	1.15	562763.7	2251655.5
350	138° 21' 59"	4.09	562762.86	2251656.28
351	124° 52' 31"	1.61	562759.8	2251659
352	125° 43' 12"	2.19	562758.88	2251660.32
353	116° 44' 53"	14	562757.6	2251662.1
354	96° 34' 55"	2.62	562751.3	2251674.6

Номер	Дир.угол	Длина	X	Y
355	96° 34' 55"	2.62	562751	2251677.2
356	108° 26' 6"	2.53	562750.7	2251679.8
357	102° 2' 14"	2.78	562749.9	2251682.2
358	102° 12' 2"	1.51	562749.32	2251684.92
359	119° 44' 42"	11.29	562749	2251686.4
360	124° 41' 43"	1.26	562743.4	2251696.2
361	124° 32' 5"	2.26	562742.68	2251697.24
362	119° 44' 42"	4.84	562741.4	2251699.1
363	116° 19' 42"	10.82	562739	2251703.3
364	112° 37' 12"	2.6	562734.2	2251713
365	130° 36' 5"	1.84	562733.2	2251715.4
366	158° 11' 55"	3.77	562732	2251716.8
367	148° 47' 38"	2.43	562728.5	2251718.2
368	148° 45' 39"	1.43	562726.42	2251719.46
369	159° 15' 14"	1.41	562725.2	2251720.2
370	159° 40' 37"	1.15	562723.88	2251720.7
371	131° 11' 9"	1.06	562722.8	2251721.1
372	105° 15' 18"	0.68	562722.1	2251721.9
373	106° 15' 37"	1.5	562721.92	2251722.56
374	67° 57' 50"	4.53	562721.5	2251724
375	81° 28' 9"	2.02	562723.2	2251728.2
376	101° 35' 32"	1.59	562723.5	2251730.2
377	101° 51' 11"	3.31	562723.18	2251731.76
378	94° 45' 49"	2.41	562722.5	2251735
379	106° 35' 14"	9.81	562722.3	2251737.4
380	123° 23' 19"	5.27	562719.5	2251746.8
381	94° 1' 42"	1.42	562716.6	2251751.2
382	94° 50' 38"	1.18	562716.5	2251752.62
383	72° 38' 46"	3.35	562716.4	2251753.8
384	96° 20' 25"	0.18	562717.4	2251757
385	96° 35' 60"	2.44	562717.38	2251757.18
386	180° 0' 0"	0	562717.1	2251759.6
387	119° 44' 42"	1.61	562717.1	2251759.6
388	91° 38' 12"	1.4	562716.3	2251761
389	92° 27' 15"	1.4	562716.26	2251762.4
390	121° 36' 27"	1.53	562716.2	2251763.8
391	149° 20' 58"	1.26	562715.4	2251765.1
392	149° 37' 15"	2.69	562714.32	2251765.74
393	130° 14' 11"	3.41	562712	2251767.1
394	146° 9' 17"	2.05	562709.8	2251769.7
395	146° 58' 34"	0.48	562708.1	2251770.84
396	127° 34' 7"	1.64	562707.7	2251771.1
397	113° 25' 43"	6.54	562706.7	2251772.4
398	107° 21' 14"	3.35	562704.1	2251778.4
399	126° 1' 39"	1.36	562703.1	2251781.6
400	145° 29' 29"	0.78	562702.3	2251782.7
401	146° 34' 3"	2.47	562701.66	2251783.14
402	105° 22' 35"	4.15	562699.6	2251784.5
403	118° 36' 38"	1.25	562698.5	2251788.5

Номер	Дир.угол	Длина	X	Y
404	137° 29' 22"	1.63	562697.9	2251789.6
405	130° 48' 54"	2.91	562696.7	2251790.7
406	76° 45' 34"	0.35	562694.8	2251792.9
407	78° 10' 12"	3.02	562694.88	2251793.24
408	90° 0' 0"	0.72	562695.5	2251796.2
409	90° 0' 0"	0.68	562695.5	2251796.92
410	116° 33' 54"	0.49	562695.5	2251797.6
411	118° 12' 6"	3.13	562695.28	2251798.04
412	132° 25' 15"	1.57	562693.8	2251800.8
413	134° 59' 60"	0.2	562692.74	2251801.96
414	153° 26' 6"	2.46	562692.6	2251802.1
415	189° 53' 54"	3.03	562690.4	2251803.2
416	190° 26' 15"	1.55	562687.42	2251802.68
417	211° 45' 34"	2.47	562685.9	2251802.4
418	164° 3' 17"	0.15	562683.8	2251801.1
419	168° 6' 41"	0.78	562683.66	2251801.14
420	149° 55' 53"	0.44	562682.9	2251801.3
421	148° 44' 11"	1.31	562682.52	2251801.52
422	183° 10' 47"	0.72	562681.4	2251802.2
423	184° 23' 55"	0.78	562680.68	2251802.16
424	206° 33' 54"	1.12	562679.9	2251802.1
425	169° 41' 43"	1.12	562678.9	2251801.6
426	147° 48' 15"	3.19	562677.8	2251801.8
427	154° 47' 56"	3.76	562675.1	2251803.5
428	129° 5' 38"	2.06	562671.7	2251805.1
429	100° 29' 29"	2.75	562670.4	2251806.7
430	116° 33' 54"	0.04	562669.9	2251809.4
431	118° 58' 16"	5.33	562669.88	2251809.44
432	132° 50' 49"	1.88	562667.3	2251814.1
433	132° 54' 35"	1.94	562666.02	2251815.48
434	169° 22' 49"	0.33	562664.7	2251816.9
435	169° 0' 27"	2.83	562664.38	2251816.96
436	221° 49' 13"	2.55	562661.6	2251817.5
437	153° 26' 6"	0.09	562659.7	2251815.8
438	153° 26' 6"	0.58	562659.62	2251815.84
439	123° 41' 24"	0.72	562659.1	2251816.1
440	95° 26' 25"	0.84	562658.7	2251816.7
441	97° 7' 30"	0.97	562658.62	2251817.54
442	79° 12' 57"	2.14	562658.5	2251818.5
443	60° 2' 47"	1.36	562658.9	2251820.6
444	59° 35' 48"	2.81	562659.58	2251821.78
445	75° 57' 50"	1.24	562661	2251824.2
446	96° 37' 57"	4.33	562661.3	2251825.4
447	108° 26' 6"	2.53	562660.8	2251829.7
448	133° 58' 37"	3.17	562660	2251832.1
449	134° 28' 28"	1.54	562657.8	2251834.38
450	134° 59' 60"	0.03	562656.72	2251835.48
451	162° 45' 31"	3.04	562656.7	2251835.5
452	157° 19' 10"	7.26	562653.8	2251836.4

Номер	Дир.угол	Длина	X	Y
453	122° 28' 49"	9.72	562647.1	2251839.2
454	121° 53' 27"	1.06	562641.88	2251847.4
455	180° 0' 0"	0.02	562641.32	2251848.3
456	128° 39' 35"	1.92	562641.3	2251848.3
457	137° 38' 33"	4.6	562640.1	2251849.8
458	144° 27' 44"	5.16	562636.7	2251852.9
459	160° 54' 23"	2.75	562632.5	2251855.9
460	138° 0' 46"	3.5	562629.9	2251856.8
461	138° 0' 46"	0.54	562627.3	2251859.14
462	147° 52' 30"	5.08	562626.9	2251859.5
463	164° 3' 17"	6.55	562622.6	2251862.2
464	176° 29' 22"	3.27	562616.3	2251864
465	176° 30' 38"	1.64	562613.04	2251864.2
466	161° 54' 60"	1.03	562611.4	2251864.3
467	163° 4' 21"	0.96	562610.42	2251864.62
468	142° 59' 51"	8.64	562609.5	2251864.9
469	147° 5' 41"	0.81	562602.6	2251870.1
470	143° 58' 21"	0.27	562601.92	2251870.54
471	169° 11' 10"	1.81	562601.7	2251870.7
472	169° 22' 49"	0.33	562599.92	2251871.04
473	195° 43' 55"	1.48	562599.6	2251871.1
474	195° 36' 24"	3.72	562598.18	2251870.7
475	181° 50' 51"	3.1	562594.6	2251869.7
476	168° 33' 18"	3.33	562591.5	2251869.6
477	169° 17' 13"	0.75	562588.24	2251870.26
478	150° 15' 18"	2.42	562587.5	2251870.4
479	116° 56' 22"	6.84	562585.4	2251871.6
480	142° 52' 59"	0.93	562582.3	2251877.7
481	143° 31' 51"	3.43	562581.56	2251878.26
482	155° 15' 14"	10.99	562578.8	2251880.3
483	180° 0' 0"	0.02	562568.82	2251884.9
484	147° 15' 53"	0.67	562568.8	2251884.9
485	147° 9' 3"	3.02	562568.24	2251885.26
486	167° 20' 22"	5.66	562565.7	2251886.9
487	167° 16' 32"	2.54	562560.18	2251888.14
488	181° 38' 12"	3.5	562557.7	2251888.7
489	168° 24' 28"	0.8	562554.2	2251888.6
490	169° 25' 6"	1.85	562553.42	2251888.76
491	143° 7' 48"	0.7	562551.6	2251889.1
492	141° 54' 40"	0.94	562551.04	2251889.52
493	135° 0' 0"	0.65	562550.3	2251890.1
494	135° 0' 0"	0.34	562549.84	2251890.56
495	126° 47' 3"	2.67	562549.6	2251890.8
496	127° 34' 7"	0.33	562548	2251892.94
497	124° 17' 13"	0.53	562547.8	2251893.2
498	124° 12' 32"	5.51	562547.5	2251893.64
499	120° 54' 58"	4.13	562544.4	2251898.2
500	121° 2' 59"	2.29	562542.28	2251901.74
501	109° 29' 10"	6.89	562541.1	2251903.7

Номер	Дир.угол	Длина	X	Y
502	180° 0' 0"	0	562538.8	2251910.2
503	116° 33' 54"	0.27	562538.8	2251910.2
504	119° 17' 29"	2.82	562538.68	2251910.44
505	126° 18' 16"	3.65	562537.3	2251912.9
506	123° 41' 24"	0.07	562535.14	2251915.84
507	139° 23' 55"	0.92	562535.1	2251915.9
508	139° 16' 4"	4.75	562534.4	2251916.5
509	154° 10' 2"	2.8	562530.8	2251919.6
510	154° 39' 14"	0.42	562528.28	2251920.82
511	153° 26' 6"	1.57	562527.9	2251921
512	143° 31' 51"	2.86	562526.5	2251921.7
513	187° 7' 30"	2.42	562524.2	2251923.4
514	137° 32' 9"	6.07	562521.8	2251923.1
515	137° 21' 12"	2.07	562517.32	2251927.2
516	141° 36' 11"	10.21	562515.8	2251928.6
517	116° 33' 54"	0.04	562507.8	2251934.94
518	180° 0' 0"	0	562507.78	2251934.98
519	127° 44' 12"	8.72	562507.78	2251934.98
520	108° 26' 6"	0.06	562502.44	2251941.88
521	127° 38' 4"	11.69	562502.42	2251941.94
522	123° 41' 24"	0.07	562495.28	2251951.2
523	127° 29' 34"	1.84	562495.24	2251951.26
524	135° 17' 6"	11.37	562494.12	2251952.72
525	146° 18' 36"	0.07	562486.04	2251960.72
526	135° 13' 13"	7.35	562485.98	2251960.76
527	180° 0' 0"	0.02	562480.76	2251965.94
528	135° 8' 37"	5.64	562480.74	2251965.94
529	109° 17' 24"	0.42	562476.74	2251969.92
530	97° 29' 45"	2.3	562476.6	2251970.32
531	88° 3' 31"	5.9	562476.3	2251972.6
532	102° 54' 53"	3.22	562476.5	2251978.5
533	103° 34' 14"	1.19	562475.78	2251981.64
534	92° 25' 10"	1.42	562475.5	2251982.8
535	93° 6' 22"	2.58	562475.44	2251984.22
536	101° 4' 43"	2.91	562475.3	2251986.8
537	101° 53' 19"	1.16	562474.74	2251989.66
538	118° 4' 21"	0.68	562474.5	2251990.8
539	118° 4' 21"	1.02	562474.18	2251991.4
540	139° 16' 4"	2.85	562473.7	2251992.3
541	139° 36' 38"	1.76	562471.54	2251994.16
542	93° 43' 53"	0.92	562470.2	2251995.3
543	94° 29' 50"	1.79	562470.14	2251996.22
544	115° 10' 25"	4.42	562470	2251998
545	115° 16' 60"	5.2	562468.12	2252002
546	97° 10' 50"	2.56	562465.9	2252006.7
547	97° 3' 45"	2.28	562465.58	2252009.24
548	108° 26' 6"	3.79	562465.3	2252011.5
549	131° 4' 11"	1.86	562464.1	2252015.1
550	131° 27' 19"	4.8	562462.88	2252016.5

Номер	Дир.угол	Длина	X	Y
551	139° 11' 6"	4.07	562459.7	2252020.1
552	139° 39' 43"	3.31	562456.62	2252022.76
553	132° 11' 4"	4.32	562454.1	2252024.9
554	151° 37' 51"	5.68	562451.2	2252028.1
555	120° 15' 23"	2.78	562446.2	2252030.8
556	96° 37' 27"	3.12	562444.8	2252033.2
557	97° 35' 41"	0.3	562444.44	2252036.3
558	90° 0' 0"	0.04	562444.4	2252036.6
559	90° 0' 0"	3.06	562444.4	2252036.64
560	117° 12' 58"	3.94	562444.4	2252039.7
561	132° 26' 10"	4.74	562442.6	2252043.2
562	124° 38' 27"	6.69	562439.4	2252046.7
563	139° 23' 55"	4.61	562435.6	2252052.2
564	157° 50' 31"	4.77	562432.1	2252055.2
565	158° 5' 6"	3.75	562427.68	2252057
566	141° 50' 34"	0.71	562424.2	2252058.4
567	142° 52' 59"	0.93	562423.64	2252058.84
568	131° 59' 14"	0.81	562422.9	2252059.4
569	132° 36' 51"	0.68	562422.36	2252060
570	115° 1' 1"	3.31	562421.9	2252060.5
571	134° 59' 60"	7.92	562420.5	2252063.5
572	124° 59' 31"	2.93	562414.9	2252069.1
573	124° 38' 27"	2.67	562413.22	2252071.5
574	146° 31' 25"	1.49	562411.7	2252073.7
575	146° 4' 57"	1.4	562410.46	2252074.52
576	134° 59' 60"	3.37	562409.3	2252075.3
577	135° 0' 0"	1.73	562406.92	2252077.68
578	143° 48' 24"	5.08	562405.7	2252078.9
579	124° 2' 20"	3.64	562401.6	2252081.9
580	124° 8' 37"	4.2	562399.56	2252084.92
581	114° 6' 8"	2.5	562397.2	2252088.4
582	115° 12' 4"	1.13	562396.18	2252090.68
583	127° 9' 30"	4.77	562395.7	2252091.7
584	180° 0' 0"	0.02	562392.82	2252095.5
585	118° 18' 3"	0.3	562392.8	2252095.5
586	119° 21' 28"	2.57	562392.66	2252095.76
587	96° 50' 34"	5.04	562391.4	2252098
588	113° 37' 46"	5.24	562390.8	2252103
589	113° 40' 14"	7.97	562388.7	2252107.8
590	124° 26' 20"	8.49	562385.5	2252115.1
591	105° 38' 32"	2.6	562380.7	2252122.1
592	132° 21' 27"	0.92	562380	2252124.6
593	132° 42' 34"	0.71	562379.38	2252125.28
594	180° 0' 0"	0.02	562378.9	2252125.8
595	180° 0' 0"	2.74	562378.88	2252125.8
596	180° 0' 0"	0.04	562376.14	2252125.8
597	136° 38' 12"	1.49	562376.1	2252125.8
598	137° 25' 45"	2.34	562375.02	2252126.82
599	122° 0' 19"	0.94	562373.3	2252128.4

Номер	Дир.угол	Длина	X	Y
600	94° 36' 53"	4.47	562372.8	2252129.2
601	93° 41' 29"	0.62	562372.44	2252133.66
602	90° 0' 0"	0.02	562372.4	2252134.28
603	111° 48' 5"	1.08	562372.4	2252134.3
604	131° 20' 52"	3.33	562372	2252135.3
605	138° 7' 20"	3.89	562369.8	2252137.8
606	150° 41' 24"	1.31	562366.9	2252140.4
607	148° 23' 33"	0.31	562365.76	2252141.04
608	90° 0' 0"	0.02	562365.5	2252141.2
609	134° 59' 60"	0.03	562365.5	2252141.22
610	132° 30' 38"	1.3	562365.48	2252141.24
611	102° 59' 41"	1.33	562364.6	2252142.2
612	81° 1' 39"	0.77	562364.3	2252143.5
613	80° 51' 30"	1.76	562364.42	2252144.26
614	70° 42' 36"	2.12	562364.7	2252146
615	114° 26' 38"	1.21	562365.4	2252148
616	119° 44' 42"	0.81	562364.9	2252149.1
617	116° 33' 54"	3.8	562364.5	2252149.8
618	118° 36' 38"	3.76	562362.8	2252153.2
619	123° 21' 14"	9.46	562361	2252156.5
620	119° 10' 3"	9.85	562355.8	2252164.4
621	107° 23' 13"	10.37	562351	2252173
622	124° 49' 28"	1.12	562347.9	2252182.9
623	125° 17' 36"	2.18	562347.26	2252183.82
624	148° 17' 55"	0.8	562346	2252185.6
625	90° 0' 0"	0.02	562345.32	2252186.02
626	106° 31' 52"	9.14	562345.32	2252186.04
627	159° 48' 4"	10.89	562342.72	2252194.8
628	105° 6' 13"	7.29	562332.5	2252198.56
629	95° 36' 33"	2.25	562330.6	2252205.6
630	95° 50' 22"	1.77	562330.38	2252207.84
631	100° 57' 15"	12.63	562330.2	2252209.6
632	95° 8' 52"	2.23	562327.8	2252222
633	95° 38' 9"	6.11	562327.6	2252224.22
634	118° 10' 43"	1.91	562327	2252230.3
635	119° 3' 17"	0.82	562326.1	2252231.98
636	134° 59' 60"	0.06	562325.7	2252232.7
637	141° 57' 11"	0.58	562325.66	2252232.74
638	144° 34' 59"	1.1	562325.2	2252233.1
639	146° 41' 22"	0.84	562324.3	2252233.74
640	107° 25' 40"	6.48	562323.6	2252234.2
641	107° 32' 45"	2.85	562321.66	2252240.38
642	143° 31' 51"	2.86	562320.8	2252243.1
643	114° 51' 49"	2.71	562318.5	2252244.8
644	115° 12' 4"	0.38	562317.36	2252247.26
645	104° 37' 15"	2.85	562317.2	2252247.6
646	104° 47' 38"	6.97	562316.48	2252250.36
647	97° 38' 25"	1.65	562314.7	2252257.1
648	98° 7' 48"	0.57	562314.48	2252258.74

Номер	Дир.угол	Длина	X	Y
649	74° 28' 33"	1.87	562314.4	2252259.3
650	91° 12' 22"	1.9	562314.9	2252261.1
651	91° 13' 39"	2.8	562314.86	2252263
652	101° 28' 55"	1.31	562314.8	2252265.8
653	102° 43' 28"	0.64	562314.54	2252267.08
654	107° 57' 22"	2.27	562314.4	2252267.7
655	108° 6' 47"	2.25	562313.7	2252269.86
656	93° 48' 51"	4.51	562313	2252272
657	103° 17' 55"	5.65	562312.7	2252276.5
658	123° 41' 24"	0.5	562311.4	2252282
659	124° 47' 46"	1.44	562311.12	2252282.42
660	156° 22' 14"	3.49	562310.3	2252283.6
661	125° 9' 59"	5.38	562307.1	2252285
662	97° 45' 55"	2.22	562304	2252289.4
663	70° 42' 36"	1.27	562303.7	2252291.6
664	70° 28' 42"	2.33	562304.12	2252292.8
665	85° 45' 49"	2.71	562304.9	2252295
666	94° 23' 55"	1.3	562305.1	2252297.7
667	117° 53' 50"	3.85	562305	2252299
668	117° 53' 50"	1.92	562303.2	2252302.4
669	75° 44' 8"	1.22	562302.3	2252304.1
670	75° 29' 59"	2.4	562302.6	2252305.28
671	106° 26' 25"	3.82	562303.2	2252307.6
672	106° 38' 20"	1.82	562302.12	2252311.26
673	118° 32' 24"	1.3	562301.6	2252313
674	119° 55' 53"	0.76	562300.98	2252314.14
675	127° 38' 51"	1.77	562300.6	2252314.8
676	128° 0' 25"	6.85	562299.52	2252316.2
677	120° 31' 47"	9.06	562295.3	2252321.6
678	97° 12' 51"	1.59	562290.7	2252329.4
679	96° 57' 11"	0.83	562290.5	2252330.98
680	88° 21' 48"	0.7	562290.4	2252331.8
681	89° 16' 44"	14.3	562290.42	2252332.5
682	100° 37' 11"	0.33	562290.6	2252346.8
683	102° 31' 44"	2.03	562290.54	2252347.12
684	116° 10' 31"	1.31	562290.1	2252349.1
685	117° 0' 46"	1.14	562289.52	2252350.28
686	130° 6' 3"	2.48	562289	2252351.3
687	118° 2' 25"	2.08	562287.4	2252353.2
688	119° 44' 42"	0.64	562286.42	2252355.04
689	107° 14' 29"	3.64	562286.1	2252355.6
690	107° 26' 26"	4.74	562285.02	2252359.08
691	114° 46' 31"	5.73	562283.6	2252363.6
692	125° 57' 38"	6.3	562281.2	2252368.8
693	112° 50' 1"	6.18	562277.5	2252373.9
694	120° 20' 36"	4.75	562275.1	2252379.6
695	142° 41' 46"	2.64	562272.7	2252383.7
696	95° 55' 28"	2.13	562270.6	2252385.3
697	96° 24' 53"	3.4	562270.38	2252387.42

Номер	Дир.угол	Длина	X	Y
698	99° 19' 25"	1.36	562270	2252390.8
699	100° 10' 32"	1.58	562269.78	2252392.14
700	102° 5' 41"	1.72	562269.5	2252393.7
701	102° 5' 41"	1.15	562269.14	2252395.38
702	84° 4' 32"	2.13	562268.9	2252396.5
703	84° 8' 38"	0.78	562269.12	2252398.62
704	110° 33' 22"	3.42	562269.2	2252399.4
705	133° 43' 37"	0.64	562268	2252402.6
706	132° 8' 15"	1.13	562267.56	2252403.06
707	151° 55' 39"	1.7	562266.8	2252403.9
708	169° 59' 31"	2.42	562265.3	2252404.7
709	170° 41' 53"	2.35	562262.92	2252405.12
710	172° 52' 30"	1.45	562260.6	2252405.5
711	172° 52' 30"	0.16	562259.16	2252405.68
712	157° 13' 3"	5.42	562259	2252405.7
713	140° 44' 39"	2.4	562254	2252407.8
714	141° 31' 40"	2.86	562252.14	2252409.32
715	158° 44' 58"	1.93	562249.9	2252411.1
716	145° 24' 28"	1.41	562248.1	2252411.8
717	145° 42' 47"	0.53	562246.94	2252412.6
718	106° 11' 21"	3.23	562246.5	2252412.9
719	122° 0' 19"	0.94	562245.6	2252416
720	180° 0' 0"	1.9	562245.1	2252416.8
721	134° 59' 60"	0.03	562243.2	2252416.8
722	148° 18' 49"	1.9	562243.18	2252416.82
723	148° 31' 6"	4.17	562241.56	2252417.82
724	104° 2' 10"	0.74	562238	2252420
725	103° 3' 19"	1.42	562237.82	2252420.72
726	79° 30' 31"	8.24	562237.5	2252422.1
727	95° 42' 38"	1	562239	2252430.2
728	122° 0' 19"	0.94	562238.9	2252431.2
729	152° 6' 10"	0.38	562238.4	2252432
730	152° 51' 28"	3.55	562238.06	2252432.18
731	159° 51' 49"	3.2	562234.9	2252433.8
732	169° 30' 31"	2.75	562231.9	2252434.9
733	191° 38' 1"	0.69	562229.2	2252435.4
734	191° 11' 20"	1.86	562228.52	2252435.26
735	161° 33' 54"	2.21	562226.7	2252434.9
736	151° 13' 24"	4.4	562224.6	2252435.6
737	146° 18' 36"	0.14	562220.74	2252437.72
738	180° 0' 0"	0.02	562220.62	2252437.8
739	156° 48' 5"	0.46	562220.6	2252437.8
740	155° 53' 52"	6.66	562220.18	2252437.98
741	146° 46' 6"	2.08	562214.1	2252440.7
742	147° 15' 53"	3.99	562212.36	2252441.84
743	175° 8' 8"	0.94	562209	2252444
744	175° 14' 11"	0.24	562208.06	2252444.08
745	180° 0' 0"	0.02	562207.82	2252444.1
746	209° 3' 17"	0.21	562207.8	2252444.1

Номер	Дир.угол	Длина	X	Y
747	206° 0' 12"	0.91	562207.62	2252444
748	224° 59' 60"	1.39	562206.8	2252443.6
749	225° 0' 0"	0.03	562205.82	2252442.62
750	172° 52' 30"	0.16	562205.8	2252442.6
751	174° 33' 35"	0.84	562205.64	2252442.62
752	129° 33' 35"	2.98	562204.8	2252442.7
753	119° 44' 42"	4.84	562202.9	2252445
754	128° 30' 2"	5.62	562200.5	2252449.2
755	141° 29' 58"	5.62	562197	2252453.6
756	134° 59' 60"	0.03	562192.6	2252457.1
757	158° 11' 55"	0.11	562192.58	2252457.12
758	156° 17' 50"	3.58	562192.48	2252457.16
759	142° 13' 3"	3.26	562189.2	2252458.6
760	142° 44' 1"	1.16	562186.62	2252460.6
761	132° 30' 38"	0.65	562185.7	2252461.3
762	133° 55' 9"	2.25	562185.26	2252461.78
763	206° 33' 54"	0.04	562183.7	2252463.4
764	225° 0' 0"	0.03	562183.66	2252463.38
765	220° 36' 5"	0.55	562183.64	2252463.36
766	180° 0' 0"	0.02	562183.22	2252463
767	132° 16' 25"	10.41	562183.2	2252463
768	116° 33' 54"	0.04	562176.2	2252470.7
769	132° 5' 21"	2.51	562176.18	2252470.74
770	132° 32' 45"	5.95	562174.5	2252472.6
771	132° 42' 34"	4.25	562170.48	2252476.98
772	44° 59' 60"	0.51	562167.6	2252480.1
773	45° 0' 0"	0.06	562167.96	2252480.46
774	152° 35' 33"	3.04	562168	2252480.5
775	142° 7' 30"	3.42	562165.3	2252481.9
776	134° 48' 52"	4.37	562162.6	2252484
777	40° 56' 18"	31.35	562159.52	2252487.1
778	40° 56' 32"	45.57	562183.2	2252507.64
779	40° 56' 38"	80.57	562217.62	2252537.5
780	109° 22' 41"	39.96	562278.48	2252590.3
781	90° 34' 46"	89	562265.22	2252628
782	136° 5' 11"	27.6	562264.32	2252717
783	68° 7' 14"	70.95	562244.44	2252736.14
784	103° 22' 10"	48.35	562270.88	2252801.98
785	134° 59' 60"	0.03	562259.7	2252849.02
786	53° 25' 34"	67.36	562259.68	2252849.04

*Примечание: система координат, используемая для ведения Единого государственного реестра недвижимости - МСК – 59, зона 2*

**1.10 Реестр земель государственной или муниципальной собственности, сформированных с целью перераспределения существующих и изменяемых (уточняемых) земельных участков**

№ п/п	Условный номер	Площадь, кв.м	Местоположение
1	ГМС_1	715	Пермский край, Добрянский ГО, п. Октябрьский
2	ГМС_10	375	Пермский край, Добрянский ГО, п. Октябрьский
3	ГМС_11	61	Пермский край, Добрянский ГО, п. Октябрьский
4	ГМС_12	508	Пермский край, Добрянский ГО, п. Октябрьский
5	ГМС_13	487	Пермский край, Добрянский ГО, п. Октябрьский
6	ГМС_14	442	Пермский край, Добрянский ГО, п. Октябрьский
7	ГМС_15	151	Пермский край, Добрянский ГО, п. Октябрьский
8	ГМС_16	32	Пермский край, Добрянский ГО, п. Октябрьский
9	ГМС_17	326	Пермский край, Добрянский ГО, п. Октябрьский
10	ГМС_18	59	Пермский край, Добрянский ГО, п. Октябрьский
11	ГМС_19	62	Пермский край, Добрянский ГО, п. Октябрьский
12	ГМС_2	603	Пермский край, Добрянский ГО, п. Октябрьский
13	ГМС_20	102	Пермский край, Добрянский ГО, п. Октябрьский
14	ГМС_3	209	Пермский край, Добрянский ГО, п. Октябрьский
15	ГМС_4	204	Пермский край, Добрянский ГО, п. Октябрьский
16	ГМС_5	177	Пермский край, Добрянский ГО, п. Октябрьский
17	ГМС_6	229	Пермский край, Добрянский ГО, п.

№ п/п	Условный номер	Площадь, кв.м	Местоположение
			Октябрьский
18	ГМС_7	441	Пермский край, Добрянский ГО, п. Октябрьский
19	ГМС_8	406	Пермский край, Добрянский ГО, п. Октябрьский
20	ГМС_9	80	Пермский край, Добрянский ГО, п. Октябрьский

*Примечание:*

*ГМС - земли государственной или муниципальной собственности.*

### 1.11 Каталог координат земель государственной или муниципальной собственности, сформированных с целью перераспределения существующих и изменяемых (уточняемых) земельных участков

Земли государственной или муниципальной собственности: ГМС\_1

Номер	Дир.угол	Длина	X	Y
1	201° 27' 24"	8.64	563081.72	2251518.42
2	291° 9' 23"	34.63	563073.68	2251515.26
3	204° 6' 46"	20.9	563086.18	2251482.96
4	202° 36' 44"	22.84	563067.1	2251474.42
5	292° 18' 49"	7.48	563046.02	2251465.64
6	20° 6' 36"	50.2	563048.86	2251458.72
7	108° 35' 2"	9.73	563096	2251475.98
8	108° 36' 1"	35.05	563092.9	2251485.2

Земли государственной или муниципальной собственности: ГМС\_10

Номер	Дир.угол	Длина	X	Y
1	200° 36' 30"	12.84	562906.56	2252045.72
2	107° 33' 30"	7.03	562894.54	2252041.2
3	109° 1' 32"	22.7	562892.42	2252047.9
4	22° 3' 31"	12.41	562885.02	2252069.36
5	289° 31' 59"	30.03	562896.52	2252074.02

Земли государственной или муниципальной собственности: ГМС\_11

Номер	Дир.угол	Длина	X	Y
1	199° 18' 43"	2.48	562871.78	2251772.2
2	288° 50' 39"	26.56	562869.44	2251771.38
3	27° 1' 51"	2.2	562878.02	2251746.24
4	108° 11' 12"	26.27	562879.98	2251747.24

## Земли государственной или муниципальной собственности: ГМС\_12

Номер	Дир.угол	Длина	X	Y
1	297° 41' 58"	6.32	562898.82	2251755.16
2	204° 8' 44"	1.27	562901.76	2251749.56
3	195° 5' 39"	4.99	562900.6	2251749.04
4	195° 14' 9"	10.43	562895.78	2251747.74
5	278° 59' 41"	8.06	562885.72	2251745
6	268° 33' 12"	3.96	562886.98	2251737.04
7	228° 4' 60"	6.05	562886.88	2251733.08
8	210° 19' 0"	2.73	562882.84	2251728.58
9	290° 21' 19"	8.68	562880.48	2251727.2
10	283° 5' 3"	13.43	562883.5	2251719.06
11	199° 5' 37"	2.2	562886.54	2251705.98
12	109° 25' 28"	40.65	562884.46	2251705.26
13	20° 26' 58"	7.56	562870.94	2251743.6
14	27° 1' 51"	2.2	562878.02	2251746.24
15	20° 59' 26"	10.5	562879.98	2251747.24
16	24° 42' 39"	9.95	562889.78	2251751
17	290° 40' 16"	37.28	562925.88	2251757.18
18	197° 34' 17"	3.78	562939.04	2251722.3
19	107° 46' 11"	8.72	562935.44	2251721.16
20	110° 28' 38"	8.52	562932.78	2251729.46
21	20° 22' 35"	1.49	562929.8	2251737.44
22	111° 3' 41"	3.45	562931.2	2251737.96
23	201° 48' 5"	1.18	562929.96	2251741.18
24	111° 13' 40"	7.79	562928.86	2251740.74
25	198° 26' 6"	0.51	562926.04	2251748
26	102° 6' 28"	6.2	562925.56	2251747.84
27	122° 11' 45"	2.55	562924.26	2251753.9
28	20° 35' 53"	3.18	562922.9	2251756.06

## Земли государственной или муниципальной собственности: ГМС\_13

Номер	Дир.угол	Длина	X	Y
1	288° 38' 20"	17.77	562933.62	2251603.6
2	173° 8' 44"	15.75	562939.3	2251586.76
3	180° 59' 39"	9.22	562923.66	2251588.64
4	187° 51' 12"	6.44	562914.44	2251588.48
5	201° 37' 24"	4.78	562908.06	2251587.6
6	215° 24' 25"	6.11	562903.62	2251585.84
7	207° 51' 23"	8.73	562898.64	2251582.3
8	92° 12' 24"	10.91	562890.92	2251578.22
9	18° 33' 45"	45.49	562890.5	2251589.12

## Земли государственной или муниципальной собственности: ГМС\_14

Номер	Дир.угол	Длина	X	Y
1	315° 22' 16"	6.55	563056.36	2251795.36
2	19° 26' 49"	63.38	563061.02	2251790.76
3	107° 23' 54"	7.69	563120.78	2251811.86
4	200° 59' 44"	66.54	563118.48	2251819.2

## Земли государственной или муниципальной собственности: ГМС\_15

Номер	Дир.угол	Длина	X	Y
1	12° 42' 55"	4	562875.16	2252359.44
2	107° 10' 39"	13.54	562879.06	2252360.32
3	104° 41' 34"	8.04	562875.06	2252373.26
4	102° 59' 41"	2.4	562873.02	2252381.04
5	13° 32' 53"	1.71	562872.48	2252383.38
6	13° 6' 33"	1.5	562874.14	2252383.78
7	103° 18' 15"	7.21	562875.6	2252384.12
8	193° 17' 6"	5.92	562873.94	2252391.14
9	102° 51' 29"	1.89	562868.18	2252389.78
10	192° 38' 0"	1.19	562867.76	2252391.62
11	113° 59' 21"	4.38	562866.6	2252391.36
12	286° 3' 33"	37.38	562864.82	2252395.36

## Земли государственной или муниципальной собственности: ГМС\_16

Номер	Дир.угол	Длина	X	Y
1	89° 35' 47"	14.2	562712.32	2252345.22
2	288° 12' 16"	14.15	562712.42	2252359.42
3	189° 32' 40"	4.58	562716.84	2252345.98

## Земли государственной или муниципальной собственности: ГМС\_17

Номер	Дир.угол	Длина	X	Y
1	277° 36' 59"	3.47	562787.86	2252351.22
2	188° 44' 46"	0.26	562788.32	2252347.78
3	104° 55' 53"	3.42	562788.06	2252347.74
4	14° 49' 35"	0.7	562787.18	2252351.04
5	270° 12' 58"	42.4	562846.28	2252397.72
6	185° 30' 27"	7.29	562846.44	2252355.32
7	97° 8' 12"	12.07	562839.18	2252354.62
8	88° 2' 16"	9.35	562837.68	2252366.6
9	5° 7' 2"	2.69	562838	2252375.94
10	99° 29' 10"	7.89	562840.68	2252376.18
11	99° 22' 37"	8.84	562839.38	2252383.96
12	80° 9' 44"	3.51	562837.94	2252392.68
13	11° 32' 15"	7.9	562838.54	2252396.14

## Земли государственной или муниципальной собственности: ГМС\_18

Номер	Дир.угол	Длина	X	Y
1	198° 37' 40"	1.88	562974.18	2251351.6
2	107° 2' 16"	31.13	562972.4	2251351
3	12° 35' 36"	1.93	562963.28	2251380.76
4	286° 57' 30"	30.92	562965.16	2251381.18

## Земли государственной или муниципальной собственности: ГМС\_19

Номер	Дир.угол	Длина	X	Y
1	106° 56' 21"	28.83	562965.16	2251381.18
2	201° 42' 50"	2.43	562956.76	2251408.76
3	287° 57' 6"	28.49	562954.5	2251407.86
4	12° 35' 36"	1.93	562963.28	2251380.76

## Земли государственной или муниципальной собственности: ГМС\_2

Номер	Дир.угол	Длина	X	Y
1	178° 43' 24"	34.11	562809.62	2252413
2	274° 25' 29"	6.74	562775.52	2252413.76
3	297° 11' 10"	10.72	562776.04	2252407.04
4	278° 55' 60"	6.05	562780.94	2252397.5
5	12° 45' 27"	29.34	562781.88	2252391.52
6	93° 32' 19"	11.34	562810.5	2252398
7	93° 39' 8"	1.88	562809.8	2252409.32
8	23° 22' 20"	4.34	562809.68	2252411.2
9	178° 51' 56"	4.04	562813.66	2252412.92

## Земли государственной или муниципальной собственности: ГМС\_20

Номер	Дир.угол	Длина	X	Y
1	199° 58' 59"	3.98	562973.42	2252001.88
2	110° 14' 16"	30.35	562969.68	2252000.52
3	22° 58' 37"	2.72	562959.18	2252029
4	292° 37' 1"	30.53	562961.68	2252030.06

## Земли государственной или муниципальной собственности: ГМС\_3

Номер	Дир.угол	Длина	X	Y
1	19° 38' 34"	6.9	562842.42	2252169.44

2	109° 25' 39"	30.31	562848.92	2252171.76
3	199° 29' 10"	6.89	562838.84	2252200.34
4	289° 24' 54"	30.32	562832.34	2252198.04

Земли государственной или муниципальной собственности: ГМС\_4

Номер	Дир.угол	Длина	X	Y
1	19° 38' 34"	6.9	562842.42	2252169.44
2	289° 11' 47"	29.99	562848.92	2252171.76
3	199° 40' 36"	6.71	562858.78	2252143.44
4	109° 33' 31"	29.99	562852.46	2252141.18

Земли государственной или муниципальной собственности: ГМС\_5

Номер	Дир.угол	Длина	X	Y
1	21° 0' 12"	7.2	562846	2252180.02
2	103° 39' 36"	21.43	562852.72	2252182.6
3	199° 14' 58"	9.34	562847.66	2252203.42
4	289° 24' 38"	21.54	562838.84	2252200.34

Земли государственной или муниципальной собственности: ГМС\_6

Номер	Дир.угол	Длина	X	Y
1	289° 28' 9"	8.76	562846	2252180.02
2	289° 9' 1"	21.28	562848.92	2252171.76
3	21° 5' 19"	8.06	562855.9	2252151.66
4	110° 53' 12"	30.01	562863.42	2252154.56
5	201° 0' 12"	7.2	562852.72	2252182.6

Земли государственной или муниципальной собственности: ГМС\_7

Номер	Дир.угол	Длина	X	Y
1	29° 57' 19"	10.13	562869.94	2252077.66
2	115° 9' 51"	3.29	562878.72	2252082.72
3	115° 38' 47"	37.94	562877.32	2252085.7
4	206° 6' 11"	11.09	562860.9	2252119.9
5	296° 57' 23"	41.91	562850.94	2252115.02

Земли государственной или муниципальной собственности: ГМС\_8

Номер	Дир.угол	Длина	X	Y
1	18° 10' 3"	35.22	562877.28	2252023.3

2	110° 4' 17"	12.18	562910.74	2252034.28
3	200° 34' 56"	35.78	562906.56	2252045.72
4	293° 12' 46"	10.71	562873.06	2252033.14

Земли государственной или муниципальной собственности: ГМС\_9

<b>Номер</b>	<b>Дир.угол</b>	<b>Длина</b>	<b>X</b>	<b>Y</b>
1	20° 34' 4"	22.94	562873.06	2252033.14
2	107° 33' 30"	7.03	562894.54	2252041.2
3	217° 19' 18"	24.34	562892.42	2252047.9

### 1.12 Характеристика образуемых земельных участков на проектируемой территории

№ п/п	Условный номер ЗУ	Адрес	Код по классификатору	Вид разрешенного использования ЗУ (установленный проектом)	Способ образования ЗУ	Площадь образуемого ЗУ, кв.м	Категория земель
1	ЗУ_пр:81	Пермский край, Добрянский ГО, г. Добрянка, п. Октябрьский, с/с Яринский, ул. Вожевская, д. 21	2.2	Для ведения личного подсобного хозяйства (приусадебный земельный участок)	Перераспределение ЗУ с землями ГМС	1826	Земли населенных пунктов
2	ЗУ_пр:224	край Пермский, г. Добрянка, Яринский с/с, п.Октябрьский, ул. Вожевская, 28	2.2	Для ведения личного подсобного хозяйства (приусадебный земельный участок)	Перераспределение ЗУ с землями ГМС	1651	Земли населенных пунктов
3	ЗУ_пр:160	Пермский край, Добрянский район, п. Октябрьский	2.2	Для ведения личного подсобного хозяйства (приусадебный земельный участок)	Перераспределение ЗУ с землями ГМС	1732	Земли населенных пунктов
4	ЗУ_пр:591	Пермский край, Добрянский район, п. Октябрьский	2.2	Для ведения личного подсобного хозяйства (приусадебный земельный участок)	Перераспределение ЗУ с землями ГМС	1704	Земли населенных пунктов
5	ЗУ_пр:116	Пермский край, Добрянский район, п. Октябрьский	2.2	Для ведения личного подсобного хозяйства (приусадебный земельный участок)	Перераспределение ЗУ с землями ГМС	1836	Земли населенных пунктов
6	ЗУ_пр:147	Пермский край, Добрянский район, п. Октябрьский	2.2	Для ведения личного подсобного хозяйства (приусадебный земельный участок)	Перераспределение ЗУ с землями ГМС	1768	Земли населенных пунктов
7	ЗУ_пр:42	Пермский край, г. Добрянка, п.Октябрьский, ул. Центральная, 30	2.2	Для ведения личного подсобного хозяйства (приусадебный земельный участок)	Перераспределение ЗУ с землями ГМС	1940	Земли населенных пунктов
8	ЗУ_пр:195	край Пермский, г. Добрянка, п. Октябрьский,	2.2	Для ведения личного подсобного хозяйства	Перераспределение ЗУ с землями ГМС	1916	Земли населенных



№ п/п	Условный номер ЗУ	Адрес	Код по классификатору	Вид разрешенного использования ЗУ (установленный проектом)	Способ образования ЗУ	Площадь образуемого ЗУ, кв.м	Категория земель
		ул. Ключевая		(приусадебный земельный участок)			пунктов
9	ЗУ_пр:461	Российская Федерация, Пермский край, Добрянский район, пос. Октябрьский, ул. Центральная, дом 34	2.2	Для ведения личного подсобного хозяйства (приусадебный земельный участок)	Перераспределение ЗУ с землями ГМС	1916	Земли населенных пунктов
10	ЗУ_пр:584	Российская Федерация, край Пермский, г.о. Добрянский, п. Октябрьский, ул. Центральная, зу 36	2.2	Для ведения личного подсобного хозяйства (приусадебный земельный участок)	Перераспределение ЗУ с землями ГМС	1899	Земли населенных пунктов
11	ЗУ_пр:217	Пермский край, Добрянский район, п. Октябрьский	2.2	Для ведения личного подсобного хозяйства (приусадебный земельный участок)	Перераспределение ЗУ с землями ГМС	1828	Земли населенных пунктов
12	ЗУ_пр:578	Российская Федерация, край Пермский, г.о. Добрянский, п. Октябрьский, ул. Лесная, зу 10	2.2	Для ведения личного подсобного хозяйства (приусадебный земельный участок)	Перераспределение ЗУ с землями ГМС	2749	Земли населенных пунктов
13	ЗУ_пр:228	Пермский край, Добрянский район, п. Октябрьский	2.2	Для ведения личного подсобного хозяйства (приусадебный земельный участок)	Перераспределение ЗУ с землями ГМС	1877	Земли населенных пунктов
14	ЗУ_пр:83	Пермский край, г. Добрянка, п. Октябрьский, ул. Центральная, 17	2.1	Для ведения личного подсобного хозяйства (приусадебный земельный участок)	Перераспределение ЗУ с землями ГМС	2240	Земли населенных пунктов
15	ЗУ_пр:451	Российская Федерация, край Пермский, г.о. Добрянский, п. Октябрьский, ул.	2.2	Для ведения личного подсобного хозяйства (приусадебный земельный участок)	Перераспределение ЗУ с землями ГМС	1430	Земли населенных пунктов



№ п/п	Условный номер ЗУ	Адрес	Код по классификатору	Вид разрешенного использования ЗУ (установленный проектом)	Способ образования ЗУ	Площадь образуемого ЗУ, кв.м	Категория земель
		Центральная, зу 19					
16	ЗУ_пр:109	Пермский край, Добрянский район, п. Октябрьский	2.2	Для ведения личного подсобного хозяйства (приусадебный земельный участок)	Перераспределение ЗУ с землями ГМС	1359	Земли населенных пунктов
17	ЗУ_пр:169	Пермский край, Добрянский район, п. Октябрьский	2.2	Для ведения личного подсобного хозяйства (приусадебный земельный участок)	Перераспределение ЗУ с землями ГМС	1352	Земли населенных пунктов
18	ЗУ_пр:40	Пермский край, г. Добрянка, п. Октябрьский, ул. Лесная, 13	2.2	Для ведения личного подсобного хозяйства (приусадебный земельный участок)	Перераспределение ЗУ с землями ГМС	1618	Земли населенных пунктов
19	ЗУ_пр:207	Российская Федерация, край Пермский, г.о. Добрянский, п. Октябрьский, ул. Центральная, зу 6А	2.2	Для ведения личного подсобного хозяйства (приусадебный земельный участок)	Перераспределение ЗУ с землями ГМС	2290	Земли населенных пунктов
20	ЗУ_пр:593	Пермский край, г.о. Добрянский, п. Октябрьский, ул. Вожевская, 23	2.2	Для ведения личного подсобного хозяйства (приусадебный земельный участок)	Перераспределение ЗУ с землями ГМС	2103	Земли населенных пунктов
21	ЗУ_1	Пермский край, Добрянский ГО, п. Октябрьский	2.1	Для индивидуального жилищного строительства	Образование земельных участков из земель или земельных участков, находящихся в государственной или муниципальной собственности	899	Земли населенных пунктов
22	ЗУ_2	Пермский край, Добрянский ГО, п. Октябрьский	13.2	Ведение садоводства	Образование земельных участков из земель или земельных участков, находящихся в	1347	Земли населенных пунктов



№ п/п	Условный номер ЗУ	Адрес	Код по классификатору	Вид разрешенного использования ЗУ (установленный проектом)	Способ образования ЗУ	Площадь образуемого ЗУ, кв.м	Категория земель
					государственной или муниципальной собственности		
23	ЗУ_3	Пермский край, Добрянский ГО, п. Октябрьский	13.2	Ведение садоводства	Образование земельных участков из земель или земельных участков, находящихся в государственной или муниципальной собственности	560	Земли населенных пунктов
24	ЗУ_4	Пермский край, Добрянский ГО, п. Октябрьский	13.1	Ведение огородничества	Образование земельных участков из земель или земельных участков, находящихся в государственной или муниципальной собственности	206	Земли населенных пунктов
25	ЗУ_5	Пермский край, Добрянский ГО, п. Октябрьский	13.1	Ведение огородничества	Образование земельных участков из земель или земельных участков, находящихся в государственной или муниципальной собственности	191	Земли населенных пунктов
26	ЗУ_6	Пермский край, Добрянский ГО, п. Октябрьский	13.1	Ведение огородничества	Образование земельных участков из земель или земельных участков, находящихся в государственной или муниципальной собственности	308	Земли населенных пунктов
27	ЗУ_7	Пермский край, Добрянский ГО, п.	13.1	Ведение огородничества	Образование земельных участков из земель или	275	Земли населенных



№ п/п	Условный номер ЗУ	Адрес	Код по классификатору	Вид разрешенного использования ЗУ (установленный проектом)	Способ образования ЗУ	Площадь образуемого ЗУ, кв.м	Категория земель
		Октябрьский			земельных участков, находящихся в государственной или муниципальной собственности		пунктов
28	ЗУ_8	Пермский край, Добрянский ГО, п. Октябрьский	13.1	Ведение огородничества	Образование земельных участков из земель или земельных участков, находящихся в государственной или муниципальной собственности	207	Земли населенных пунктов
29	ЗУ_9	Пермский край, Добрянский ГО, п. Октябрьский	2.2	Для ведения личного подсобного хозяйства (приусадебный земельный участок)	Образование земельных участков из земель или земельных участков, находящихся в государственной или муниципальной собственности	3208	Земли населенных пунктов
30	ЗУ_10	Пермский край, Добрянский ГО, п. Октябрьский	2.2	Для ведения личного подсобного хозяйства (приусадебный земельный участок)	Образование земельных участков из земель или земельных участков, находящихся в государственной или муниципальной собственности	1816	Земли населенных пунктов
31	ЗУ_11	Пермский край, Добрянский ГО, п. Октябрьский	2.2	Для ведения личного подсобного хозяйства (приусадебный земельный участок)	Образование земельных участков из земель или земельных участков, находящихся в государственной или муниципальной собственности	641	Земли населенных пунктов



№ п/п	Условный номер ЗУ	Адрес	Код по классификатору	Вид разрешенного использования ЗУ (установленный проектом)	Способ образования ЗУ	Площадь образуемого ЗУ, кв.м	Категория земель
32	ЗУ_12	Пермский край, Добрянский ГО, п. Октябрьский	2.2	Для ведения личного подсобного хозяйства (приусадебный земельный участок)	Образование земельных участков из земель или земельных участков, находящихся в государственной или муниципальной собственности	603	Земли населенных пунктов
33	ЗУ_13	Пермский край, Добрянский ГО, п. Октябрьский	2.2	Для ведения личного подсобного хозяйства (приусадебный земельный участок)	Образование земельных участков из земель или земельных участков, находящихся в государственной или муниципальной собственности	1382	Земли населенных пунктов
34	ЗУ_14	Пермский край, Добрянский ГО, п. Октябрьский	2.2	Для ведения личного подсобного хозяйства (приусадебный земельный участок)	Образование земельных участков из земель или земельных участков, находящихся в государственной или муниципальной собственности	1151	Земли населенных пунктов
35	ЗУ_15	Пермский край, Добрянский ГО, п. Октябрьский	13.1	Ведение огородничества	Образование земельных участков из земель или земельных участков, находящихся в государственной или муниципальной собственности	416	Земли населенных пунктов
36	ЗУ_16	Пермский край, Добрянский ГО, п. Октябрьский	13.1	Ведение огородничества	Образование земельных участков из земель или земельных участков, находящихся в государственной или муниципальной собственности	517	Земли населенных пунктов

№ п/п	Условный номер ЗУ	Адрес	Код по классификатору	Вид разрешенного использования ЗУ (установленный проектом)	Способ образования ЗУ	Площадь образуемого ЗУ, кв.м	Категория земель
					муниципальной собственности		
37	ЗУ_17	Пермский край, Добрянский ГО, п. Октябрьский	13.1	Ведение огородничества	Образование земельных участков из земель или земельных участков, находящихся в государственной или муниципальной собственности	245	Земли населенных пунктов
38	ЗУ_18	Пермский край, Добрянский ГО, п. Октябрьский	13.2	Ведение садоводства	Образование земельных участков из земель или земельных участков, находящихся в государственной или муниципальной собственности	929	Земли населенных пунктов
39	ЗУ_19	Пермский край, Добрянский ГО, п. Октябрьский	2.2	Для ведения личного подсобного хозяйства (приусадебный земельный участок)	Образование земельных участков из земель или земельных участков, находящихся в государственной или муниципальной собственности	1039	Земли населенных пунктов
40	ЗУ_20	Пермский край, Добрянский ГО, п. Октябрьский	13.2	Ведение садоводства	Образование земельных участков из земель или земельных участков, находящихся в государственной или муниципальной собственности	630	Земли населенных пунктов
41	ЗУ_21	Пермский край, Добрянский ГО, п. Октябрьский	2.2	Для ведения личного подсобного хозяйства (приусадебный)	Образование земельных участков из земель или земельных участков,	934	Земли населенных пунктов

№ п/п	Условный номер ЗУ	Адрес	Код по классификатору	Вид разрешенного использования ЗУ (установленный проектом)	Способ образования ЗУ	Площадь образуемого ЗУ, кв.м	Категория земель
				земельный участок)	находящихся в государственной или муниципальной собственности		
42	ЗУ_22	Пермский край, Добрянский ГО, п. Октябрьский	2.2	Для ведения личного подсобного хозяйства (приусадебный земельный участок)	Образование земельных участков из земель или земельных участков, находящихся в государственной или муниципальной собственности	1476	Земли населенных пунктов
43	ЗУ_23	Пермский край, Добрянский ГО, п. Октябрьский	2.2	Для ведения личного подсобного хозяйства (приусадебный земельный участок)	Образование земельных участков из земель или земельных участков, находящихся в государственной или муниципальной собственности	636	Земли населенных пунктов
44	ЗУ_24	Пермский край, Добрянский ГО, п. Октябрьский	13.1	Ведение огородничества	Образование земельных участков из земель или земельных участков, находящихся в государственной или муниципальной собственности	584	Земли населенных пунктов
45	ЗУ_25	Пермский край, Добрянский ГО, п. Октябрьский	2.2	Для ведения личного подсобного хозяйства (приусадебный земельный участок)	Образование земельных участков из земель или земельных участков, находящихся в государственной или муниципальной собственности	2963	Земли населенных пунктов
46	ЗУ_26	Пермский край,	2.2	Для ведения личного	Образование земельных	1535	Земли

№ п/п	Условный номер ЗУ	Адрес	Код по классификатору	Вид разрешенного использования ЗУ (установленный проектом)	Способ образования ЗУ	Площадь образуемого ЗУ, кв.м	Категория земель
		Добрянский ГО, п. Октябрьский		подсобного хозяйства (приусадебный земельный участок)	участков из земель или земельных участков, находящихся в государственной или муниципальной собственности		населенных пунктов
47	ЗУ_27	Пермский край, Добрянский ГО, п. Октябрьский	2.2	Для ведения личного подсобного хозяйства (приусадебный земельный участок)	Образование земельных участков из земель или земельных участков, находящихся в государственной или муниципальной собственности	1844	Земли населенных пунктов
48	ЗУ_28	Пермский край, Добрянский ГО, п. Октябрьский	2.2	Для ведения личного подсобного хозяйства (приусадебный земельный участок)	Образование земельных участков из земель или земельных участков, находящихся в государственной или муниципальной собственности	1607	Земли населенных пунктов
49	ЗУ_29	Пермский край, Добрянский ГО, п. Октябрьский	13.1	Ведение огородничества	Образование земельных участков из земель или земельных участков, находящихся в государственной или муниципальной собственности	498	Земли населенных пунктов
50	ЗУ_30	Пермский край, Добрянский ГО, п. Октябрьский	2.2	Для ведения личного подсобного хозяйства (приусадебный земельный участок)	Образование земельных участков из земель или земельных участков, находящихся в государственной или муниципальной	955	Земли населенных пунктов

№ п/п	Условный номер ЗУ	Адрес	Код по классификатору	Вид разрешенного использования ЗУ (установленный проектом)	Способ образования ЗУ	Площадь образуемого ЗУ, кв.м	Категория земель
					собственности		
51	ЗУ_31	Пермский край, Добрянский ГО, п. Октябрьский	2.2	Для ведения личного подсобного хозяйства (приусадебный земельный участок)	Образование земельных участков из земель или земельных участков, находящихся в государственной или муниципальной собственности	868	Земли населенных пунктов
52	ЗУ_32	Пермский край, Добрянский ГО, п. Октябрьский	2.2	Для ведения личного подсобного хозяйства (приусадебный земельный участок)	Образование земельных участков из земель или земельных участков, находящихся в государственной или муниципальной собственности	1204	Земли населенных пунктов
53	ЗУ_33	Пермский край, Добрянский ГО, п. Октябрьский	3.1	Коммунальное обслуживание	Образование земельных участков из земель или земельных участков, находящихся в государственной или муниципальной собственности	262	Земли населенных пунктов
54	ЗУ_34	Пермский край, Добрянский ГО, п. Октябрьский	2.2	Для ведения личного подсобного хозяйства (приусадебный земельный участок)	Образование земельных участков из земель или земельных участков, находящихся в государственной или муниципальной собственности	2806	Земли населенных пунктов
55	ЗУ_35	Пермский край, Добрянский ГО, п. Октябрьский	5.0	Отдых (рекреация)	Образование земельных участков из земель или земельных участков, находящихся в	2229	Земли населенных пунктов



№ п/п	Условный номер ЗУ	Адрес	Код по классификатору	Вид разрешенного использования ЗУ (установленный проектом)	Способ образования ЗУ	Площадь образуемого ЗУ, кв.м	Категория земель
					государственной или муниципальной собственности		
56	ЗУ_36	Пермский край, Добрянский ГО, п. Октябрьский	5.0	Отдых (рекреация)	Образование земельных участков из земель или земельных участков, находящихся в государственной или муниципальной собственности	651	Земли населенных пунктов
57	ЗУ_37	Пермский край, Добрянский ГО, п. Октябрьский	2.2	Для ведения личного подсобного хозяйства (приусадебный земельный участок)	Образование земельных участков из земель или земельных участков, находящихся в государственной или муниципальной собственности	1524	Земли населенных пунктов
58	ЗУ_38	Пермский край, Добрянский ГО, п. Октябрьский	1.19	Сенокошение	Образование земельных участков из земель или земельных участков, находящихся в государственной или муниципальной собственности	11882	Земли населенных пунктов
59	ЗУ_39	Пермский край, Добрянский ГО, п. Октябрьский	5.0	Отдых (рекреация)	Образование земельных участков из земель или земельных участков, находящихся в государственной или муниципальной собственности	1218	Земли населенных пунктов
60	ЗУ_40	Пермский край, Добрянский ГО, п.	2.2	Для ведения личного подсобного хозяйства	Образование земельных участков из земель или	1761	Земли населенных



№ п/п	Условный номер ЗУ	Адрес	Код по классификатору	Вид разрешенного использования ЗУ (установленный проектом)	Способ образования ЗУ	Площадь образуемого ЗУ, кв.м	Категория земель
		Октябрьский		(приусадебный земельный участок)	земельных участков, находящихся в государственной или муниципальной собственности		пунктов
61	ЗУ_41	Пермский край, Добрянский ГО, п. Октябрьский	2.2	Для ведения личного подсобного хозяйства (приусадебный земельный участок)	Образование земельных участков из земель или земельных участков, находящихся в государственной или муниципальной собственности	1533	Земли населенных пунктов
62	ЗУ_42	Пермский край, Добрянский ГО, п. Октябрьский	3.1	Коммунальное обслуживание	Образование земельных участков из земель или земельных участков, находящихся в государственной или муниципальной собственности	22	Земли населенных пунктов
63	ЗУ_43	Пермский край, Добрянский ГО, п. Октябрьский	13.2	Ведение садоводства	Образование земельных участков из земель или земельных участков, находящихся в государственной или муниципальной собственности	1001	Земли населенных пунктов
64	ЗУ_44	Пермский край, Добрянский ГО, п. Октябрьский	13.2	Ведение садоводства	Образование земельных участков из земель или земельных участков, находящихся в государственной или муниципальной собственности	1036	Земли населенных пунктов



№ п/п	Условный номер ЗУ	Адрес	Код по классификатору	Вид разрешенного использования ЗУ (установленный проектом)	Способ образования ЗУ	Площадь образуемого ЗУ, кв.м	Категория земель
65	ЗУ_45	Пермский край, Добрянский ГО, п. Октябрьский	2.2	Для ведения личного подсобного хозяйства (приусадебный земельный участок)	Образование земельных участков из земель или земельных участков, находящихся в государственной или муниципальной собственности	1294	Земли населенных пунктов
66	ЗУ_46	Пермский край, Добрянский ГО, п. Октябрьский	1.19	Сенокошение	Образование земельных участков из земель или земельных участков, находящихся в государственной или муниципальной собственности	13195	Земли населенных пунктов
67	ЗУ_47	Пермский край, Добрянский ГО, п. Октябрьский	13.2	Ведение садоводства	Образование земельных участков из земель или земельных участков, находящихся в государственной или муниципальной собственности	1314	Земли населенных пунктов
68	ЗУ_48	Пермский край, Добрянский ГО, п. Октябрьский	2.2	Для ведения личного подсобного хозяйства (приусадебный земельный участок)	Образование земельных участков из земель или земельных участков, находящихся в государственной или муниципальной собственности	2348	Земли населенных пунктов
69	ЗУ_49	Пермский край, Добрянский ГО, п. Октябрьский	5.0	Отдых (рекреация)	Образование земельных участков из земель или земельных участков, находящихся в государственной или муниципальной собственности	4285	Земли населенных пунктов



№ п/п	Условный номер ЗУ	Адрес	Код по классификатору	Вид разрешенного использования ЗУ (установленный проектом)	Способ образования ЗУ	Площадь образуемого ЗУ, кв.м	Категория земель
					муниципальной собственности		
70	ЗУ_50	Пермский край, Добрянский ГО, п. Октябрьский	13.2	Ведение садоводства	Образование земельных участков из земель или земельных участков, находящихся в государственной или муниципальной собственности	1296	Земли населенных пунктов
71	ЗУ_51	Пермский край, Добрянский ГО, п. Октябрьский	2.2	Для ведения личного подсобного хозяйства (приусадебный земельный участок)	Образование земельных участков из земель или земельных участков, находящихся в государственной или муниципальной собственности	2964	Земли населенных пунктов
72	ЗУ_52	Пермский край, Добрянский ГО, п. Октябрьский	5.0	Отдых (рекреация)	Образование земельных участков из земель или земельных участков, находящихся в государственной или муниципальной собственности	21630	Земли населенных пунктов
73	ЗУ_53	Пермский край, Добрянский ГО, п. Октябрьский	1.19	Сенокосение	Образование земельных участков из земель или земельных участков, находящихся в государственной или муниципальной собственности	9904	Земли населенных пунктов
74	ЗУ_54	Пермский край, Добрянский ГО, п. Октябрьский	13.1	Ведение огородничества	Образование земельных участков из земель или земельных участков,	490	Земли населенных пунктов



№ п/п	Условный номер ЗУ	Адрес	Код по классификатору	Вид разрешенного использования ЗУ (установленный проектом)	Способ образования ЗУ	Площадь образуемого ЗУ, кв.м	Категория земель
					находящихся в государственной или муниципальной собственности		
75	ЗУ_55	Пермский край, Добрянский ГО, п. Октябрьский	5.0	Отдых (рекреация)	Образование земельных участков из земель или земельных участков, находящихся в государственной или муниципальной собственности	6932	Земли населенных пунктов
76	ЗУ_56	Пермский край, Добрянский ГО, п. Октябрьский	13.2	Ведение садоводства	Образование земельных участков из земель или земельных участков, находящихся в государственной или муниципальной собственности	1138	Земли населенных пунктов
77	ЗУ_57	Пермский край, Добрянский ГО, п. Октябрьский	5.0	Отдых (рекреация)	Образование земельных участков из земель или земельных участков, находящихся в государственной или муниципальной собственности	14938	Земли населенных пунктов
78	ЗУ_58	Пермский край, Добрянский ГО, п. Октябрьский	5.0	Отдых (рекреация)	Образование земельных участков из земель или земельных участков, находящихся в государственной или муниципальной собственности	24071	Земли населенных пунктов
79	ЗУ_59	Пермский край,	5.0	Отдых (рекреация)	Образование земельных	99566	Земли



№ п/п	Условный номер ЗУ	Адрес	Код по классификатору	Вид разрешенного использования ЗУ (установленный проектом)	Способ образования ЗУ	Площадь образуемого ЗУ, кв.м	Категория земель
		Добрянский ГО, п. Октябрьский			участков из земель или земельных участков, находящихся в государственной или муниципальной собственности		населенных пунктов
80	ЗУ_60	Пермский край, Добрянский ГО, п. Октябрьский	5.0	Отдых (рекреация)	Образование земельных участков из земель или земельных участков, находящихся в государственной или муниципальной собственности	26633	Земли населенных пунктов
81	ЗУ_61	Пермский край, Добрянский ГО, п. Октябрьский	13.1	Ведение огородничества	Образование земельных участков из земель или земельных участков, находящихся в государственной или муниципальной собственности	256	Земли населенных пунктов
82	ЗУ_62	Пермский край, Добрянский ГО, п. Октябрьский	13.1	Ведение огородничества	Образование земельных участков из земель или земельных участков, находящихся в государственной или муниципальной собственности	457	Земли населенных пунктов
83	ЗУ_63	Пермский край, Добрянский ГО, п. Октябрьский	2.2	Для ведения личного подсобного хозяйства (приусадебный земельный участок)	Образование земельных участков из земель или земельных участков, находящихся в государственной или муниципальной	1122	Земли населенных пунктов

№ п/п	Условный номер ЗУ	Адрес	Код по классификатору	Вид разрешенного использования ЗУ (установленный проектом)	Способ образования ЗУ	Площадь образуемого ЗУ, кв.м	Категория земель
					собственности		
84	ЗУ_64	Пермский край, Добрянский ГО, п. Октябрьский	2.2	Для ведения личного подсобного хозяйства (приусадебный земельный участок)	Образование земельных участков из земель или земельных участков, находящихся в государственной или муниципальной собственности	1349	Земли населенных пунктов
85	ЗУ_65	Пермский край, Добрянский ГО, п. Октябрьский	2.2	Для ведения личного подсобного хозяйства (приусадебный земельный участок)	Образование земельных участков из земель или земельных участков, находящихся в государственной или муниципальной собственности	1315	Земли населенных пунктов
86	ЗУ_66	Пермский край, Добрянский ГО, п. Октябрьский	2.2	Для ведения личного подсобного хозяйства (приусадебный земельный участок)	Образование земельных участков из земель или земельных участков, находящихся в государственной или муниципальной собственности	1260	Земли населенных пунктов
87	ЗУ_67	Пермский край, Добрянский ГО, п. Октябрьский	12.0*	Земельные участки (территории) общего пользования	Образование земельных участков из земель или земельных участков, находящихся в государственной или муниципальной собственности	771	Земли населенных пунктов
88	ЗУ_68	Пермский край, Добрянский ГО, п. Октябрьский	12.0*	Земельные участки (территории) общего пользования	Образование земельных участков из земель или земельных участков, находящихся в	1304	Земли населенных пунктов



№ п/п	Условный номер ЗУ	Адрес	Код по классификатору	Вид разрешенного использования ЗУ (установленный проектом)	Способ образования ЗУ	Площадь образуемого ЗУ, кв.м	Категория земель
					государственной или муниципальной собственности		
89	ЗУ_69	Пермский край, Добрянский ГО, п. Октябрьский	12.0*	Земельные участки (территории) общего пользования	Образование земельных участков из земель или земельных участков, находящихся в государственной или муниципальной собственности	2701	Земли населенных пунктов
90	ЗУ_70	Пермский край, Добрянский ГО, п. Октябрьский	12.0*	Земельные участки (территории) общего пользования	Образование земельных участков из земель или земельных участков, находящихся в государственной или муниципальной собственности	917	Земли населенных пунктов
91	ЗУ_71	Пермский край, Добрянский ГО, п. Октябрьский	12.0*	Земельные участки (территории) общего пользования	Образование земельных участков из земель или земельных участков, находящихся в государственной или муниципальной собственности	1300	Земли населенных пунктов
92	ЗУ_72	Пермский край, Добрянский ГО, п. Октябрьский	12.0*	Земельные участки (территории) общего пользования	Образование земельных участков из земель или земельных участков, находящихся в государственной или муниципальной собственности	1889	Земли населенных пунктов
93	ЗУ_73	Пермский край, Добрянский ГО, п.	12.0*	Земельные участки (территории) общего	Образование земельных участков из земель или	1004	Земли населенных



№ п/п	Условный номер ЗУ	Адрес	Код по классификатору	Вид разрешенного использования ЗУ (установленный проектом)	Способ образования ЗУ	Площадь образуемого ЗУ, кв.м	Категория земель
		Октябрьский		пользования	земельных участков, находящихся в государственной или муниципальной собственности		пунктов
94	ЗУ_74	Пермский край, Добрянский ГО, п. Октябрьский	12.0*	Земельные участки (территории) общего пользования	Образование земельных участков из земель или земельных участков, находящихся в государственной или муниципальной собственности	427	Земли населенных пунктов
95	ЗУ_75	Пермский край, Добрянский ГО, п. Октябрьский	12.0*	Земельные участки (территории) общего пользования	Образование земельных участков из земель или земельных участков, находящихся в государственной или муниципальной собственности	1270	Земли населенных пунктов
96	ЗУ_76	Пермский край, Добрянский ГО, п. Октябрьский	12.0*	Земельные участки (территории) общего пользования	Образование земельных участков из земель или земельных участков, находящихся в государственной или муниципальной собственности	77	Земли населенных пунктов
97	ЗУ_77	Пермский край, Добрянский ГО, п. Октябрьский	12.0*	Земельные участки (территории) общего пользования	Образование земельных участков из земель или земельных участков, находящихся в государственной или муниципальной собственности	322	Земли населенных пунктов



№ п/п	Условный номер ЗУ	Адрес	Код по классификатору	Вид разрешенного использования ЗУ (установленный проектом)	Способ образования ЗУ	Площадь образуемого ЗУ, кв.м	Категория земель
98	ЗУ_78	Пермский край, Добрянский ГО, п. Октябрьский	12.0*	Земельные участки (территории) общего пользования	Образование земельных участков из земель или земельных участков, находящихся в государственной или муниципальной собственности	1666	Земли населенных пунктов
99	ЗУ_79	Пермский край, Добрянский ГО, п. Октябрьский	12.0*	Земельные участки (территории) общего пользования	Образование земельных участков из земель или земельных участков, находящихся в государственной или муниципальной собственности	1710	Земли населенных пунктов
100	ЗУ_80	Пермский край, Добрянский ГО, п. Октябрьский	12.0*	Земельные участки (территории) общего пользования	Образование земельных участков из земель или земельных участков, находящихся в государственной или муниципальной собственности	1790	Земли населенных пунктов
101	ЗУ_81	Пермский край, Добрянский ГО, п. Октябрьский	12.0*	Земельные участки (территории) общего пользования	Образование земельных участков из земель или земельных участков, находящихся в государственной или муниципальной собственности	670	Земли населенных пунктов
102	ЗУ_82	Пермский край, Добрянский ГО, п. Октябрьский	12.0*	Земельные участки (территории) общего пользования	Образование земельных участков из земель или земельных участков, находящихся в государственной или муниципальной собственности	246	Земли населенных пунктов

№ п/п	Условный номер ЗУ	Адрес	Код по классификатору	Вид разрешенного использования ЗУ (установленный проектом)	Способ образования ЗУ	Площадь образуемого ЗУ, кв.м	Категория земель
					муниципальной собственности		
103	ЗУ_83	Пермский край, Добрянский ГО, п. Октябрьский	12.0*	Земельные участки (территории) общего пользования	Образование земельных участков из земель или земельных участков, находящихся в государственной или муниципальной собственности	2776	Земли населенных пунктов
104	ЗУ_84	Пермский край, Добрянский ГО, п. Октябрьский	12.0*	Земельные участки (территории) общего пользования	Образование земельных участков из земель или земельных участков, находящихся в государственной или муниципальной собственности	26099	Земли населенных пунктов
105	ЗУ_85	Пермский край, Добрянский ГО, п. Октябрьский	12.0*	Земельные участки (территории) общего пользования	Образование земельных участков из земель или земельных участков, находящихся в государственной или муниципальной собственности	1784	Земли населенных пунктов
106	ЗУ_86	Пермский край, Добрянский ГО, п. Октябрьский	12.0*	Земельные участки (территории) общего пользования	Образование земельных участков из земель или земельных участков, находящихся в государственной или муниципальной собственности	20454	Земли населенных пунктов
107	ЗУ_87	Пермский край, Добрянский ГО, п. Октябрьский	12.0*	Земельные участки (территории) общего пользования	Образование земельных участков из земель или земельных участков,	17249	Земли населенных пунктов



№ п/п	Условный номер ЗУ	Адрес	Код по классификатору	Вид разрешенного использования ЗУ (установленный проектом)	Способ образования ЗУ	Площадь образуемого ЗУ, кв.м	Категория земель
					находящихся в государственной или муниципальной собственности		
108	ЗУ_88	Пермский край, Добрянский ГО, п. Октябрьский	12.0*	Земельные участки (территории) общего пользования	Образование земельных участков из земель или земельных участков, находящихся в государственной или муниципальной собственности	329814	Земли населенных пунктов
109	ЗУ_89	Пермский край, Добрянский ГО, п. Октябрьский	12.0*	Земельные участки (территории) общего пользования	Образование земельных участков из земель или земельных участков, находящихся в государственной или муниципальной собственности	90916	Земли населенных пунктов
110	ЗУ_90	Пермский край, Добрянский ГО, п. Октябрьский	12.0*	Земельные участки (территории) общего пользования	Образование земельных участков из земель или земельных участков, находящихся в государственной или муниципальной собственности	789	Земли населенных пунктов
111	ЗУ_91	Пермский край, Добрянский ГО, п. Октябрьский	12.0*	Земельные участки (территории) общего пользования	Образование земельных участков из земель или земельных участков, находящихся в государственной или муниципальной собственности	9590	Земли населенных пунктов
112	ЗУ_92	Пермский край,	12.0*	Земельные участки	Образование земельных	283	Земли



№ п/п	Условный номер ЗУ	Адрес	Код по классификатору	Вид разрешенного использования ЗУ (установленный проектом)	Способ образования ЗУ	Площадь образуемого ЗУ, кв.м	Категория земель
		Добрянский ГО, п. Октябрьский		(территории) общего пользования	участков из земель или земельных участков, находящихся в государственной или муниципальной собственности		населенных пунктов
113	ЗУ_93	Пермский край, Добрянский ГО, п. Октябрьский	12.0*	Земельные участки (территории) общего пользования	Образование земельных участков из земель или земельных участков, находящихся в государственной или муниципальной собственности	596	Земли населенных пунктов

*Примечания:*

*ЗУ – земельный участок;*

*ГМС - земли государственной или муниципальной собственности.*

*\* - образуемые земельные участки, которые будут отнесены к территориям общего пользования или имуществу общего пользования, в том числе в отношении которых предполагается резервирование для государственных или муниципальных нужд.*

### 1.13 Каталог координат образуемых земельных участков на проектируемой территории (система координат, используемая для ведения Единого государственного реестра недвижимости - МСК – 59, зона 2)

#### Образуемый земельный участок ЗУ\_1

Номер	Дир.угол	Длина	X	Y
1	198° 5' 13"	49.99	562912.04	2251478.3
2	79° 12' 15"	13.99	562864.52	2251462.78
3	52° 16' 5"	17.55	562867.14	2251476.52
4	26° 27' 1"	8.94	562877.88	2251490.4
5	8° 19' 55"	17.67	562885.88	2251494.38
6	294° 58' 11"	20.56	562903.36	2251496.94

#### Образуемый земельный участок ЗУ\_10

Номер	Дир.угол	Длина	X	Y
1	104° 30' 34"	26.42	562853.06	2252329.74
2	185° 30' 27"	7.29	562846.44	2252355.32
3	188° 47' 15"	18.98	562839.18	2252354.62
4	187° 34' 8"	14.73	562820.42	2252351.72
5	184° 42' 28"	3.41	562805.82	2252349.78
6	186° 57' 18"	14.2	562802.42	2252349.5
7	188° 44' 46"	0.26	562788.32	2252347.78
8	283° 57' 13"	33.59	562788.06	2252347.74
9	8° 21' 24"	14.31	562796.16	2252315.14
10	10° 17' 27"	7.28	562810.32	2252317.22
11	15° 26' 19"	9.32	562817.48	2252318.52
12	19° 19' 19"	10.22	562826.46	2252321
13	19° 47' 24"	9.63	562836.1	2252324.38
14	14° 53' 11"	8.17	562845.16	2252327.64

#### Образуемый земельный участок ЗУ\_11

Номер	Дир.угол	Длина	X	Y
1	306° 40' 56"	14.66	562750.1	2251802.72
2	19° 30' 57"	5.03	562758.86	2251790.96
3	20° 52' 55"	33.33	562763.6	2251792.64
4	108° 43' 48"	17.19	562794.74	2251804.52
5	204° 48' 17"	43.1	562789.22	2251820.8

#### Образуемый земельный участок ЗУ\_12

Номер	Дир.угол	Длина	X	Y
1	21° 22' 39"	40.16	562774.54	2251748.22
2	115° 28' 47"	15.11	562811.94	2251762.86

3	200° 52' 55"	33.33	562805.44	2251776.5
4	200° 2' 6"	5.66	562774.3	2251764.62
5	291° 1' 56"	15.49	562768.98	2251762.68

Образуемый земельный участок ЗУ\_13

Номер	Дир.угол	Длина	X	Y
1	92° 54' 7"	4.35	563151.62	2251292.96
2	101° 50' 9"	32.47	563151.4	2251297.3
3	194° 53' 20"	44.99	563144.74	2251329.08
4	290° 0' 40"	28.05	563101.26	2251317.52
5	2° 31' 43"	40.8	563110.86	2251291.16

Образуемый земельный участок ЗУ\_14

Номер	Дир.угол	Длина	X	Y
1	19° 16' 6"	50	562785.14	2252181.54
2	19° 20' 60"	16.24	562832.34	2252198.04
3	111° 31' 2"	14.23	562847.66	2252203.42
4	109° 55' 32"	1.7	562842.44	2252216.66
5	191° 44' 53"	23.08	562841.86	2252218.26
6	197° 24' 39"	33.62	562819.26	2252213.56
7	264° 41' 34"	22.05	562787.18	2252203.5

Образуемый земельный участок ЗУ\_15

Номер	Дир.угол	Длина	X	Y
1	298° 50' 6"	24.84	562991.52	2251734.66
2	208° 34' 40"	5.6	563003.5	2251712.9
3	297° 21' 21"	5.83	562998.58	2251710.22
4	23° 38' 16"	15.41	563001.26	2251705.04
5	108° 0' 44"	30.01	563015.38	2251711.22
6	199° 16' 46"	15.45	563006.1	2251739.76

Образуемый земельный участок ЗУ\_16

Номер	Дир.угол	Длина	X	Y
1	22° 50' 44"	42.19	563052.44	2251568.14
2	52° 33' 15"	7.96	563091.32	2251584.52
3	63° 18' 50"	8.46	563096.16	2251590.84
4	200° 52' 23"	55.01	563099.96	2251598.4
5	290° 0' 1"	11.34	563048.56	2251578.8

**Образуемый земельный участок ЗУ\_17**

Номер	Дир.угол	Длина	X	Y
1	19° 9' 52"	29.3	562932.26	2251469.88
2	107° 42' 11"	8.42	562959.94	2251479.5
3	199° 24' 35"	29.37	562957.38	2251487.52
4	288° 7' 44"	8.29	562929.68	2251477.76

**Образуемый земельный участок ЗУ\_18**

Номер	Дир.угол	Длина	X	Y
1	17° 23' 47"	12.91	563158.88	2251647.12
2	107° 26' 14"	65.74	563171.2	2251650.98
3	199° 33' 0"	15.6	563151.5	2251713.7
4	290° 45' 3"	3.44	563136.8	2251708.48
5	289° 51' 58"	30.13	563138.02	2251705.26
6	289° 36' 53"	31.64	563148.26	2251676.92

**Образуемый земельный участок ЗУ\_19**

Номер	Дир.угол	Длина	X	Y
1	23° 48' 56"	12.68	563050.32	2251979.24
2	110° 11' 6"	16.98	563061.92	2251984.36
3	205° 47' 53"	8.69	563056.06	2252000.3
4	205° 35' 47"	3.7	563048.24	2251996.52
5	200° 41' 30"	12.85	563044.9	2251994.92
6	198° 44' 0"	7.29	563032.88	2251990.38
7	202° 26' 4"	13.78	563025.98	2251988.04
8	191° 51' 45"	15.86	563013.24	2251982.78
9	284° 18' 25"	16.43	562997.72	2251979.52
10	14° 53' 35"	28.87	563001.78	2251963.6
11	21° 42' 55"	22.22	563029.68	2251971.02

**Образуемый земельный участок ЗУ\_2**

Номер	Дир.угол	Длина	X	Y
1	12° 1' 7"	13.64	562848.64	2251602.5
2	103° 44' 1"	75.31	562861.98	2251605.34
3	104° 2' 10"	7.67	562844.1	2251678.5
4	201° 19' 14"	10.18	562842.24	2251685.94
5	178° 52' 43"	11.24	562832.76	2251682.24
6	290° 9' 52"	66.43	562821.52	2251682.46
7	286° 23' 22"	8.51	562844.42	2251620.1
8	280° 54' 45"	9.61	562846.82	2251611.94



## Образуемый земельный участок ЗУ\_20

Номер	Дир.угол	Длина	X	Y
1	106° 55' 26"	12.71	562774.64	2251852.38
2	200° 25' 50"	44.86	562770.94	2251864.54
3	294° 11' 42"	16.01	562728.9	2251848.88
4	24° 47' 44"	43.16	562735.46	2251834.28

## Образуемый земельный участок ЗУ\_21

Номер	Дир.угол	Длина	X	Y
1	203° 16' 30"	51.27	562952.8	2251545.56
2	293° 36' 26"	14.73	562905.7	2251525.3
3	19° 19' 58"	49.24	562911.6	2251511.8
4	116° 33' 54"	0.04	562958.06	2251528.1
5	108° 37' 18"	1.94	562958.04	2251528.14
6	19° 44' 34"	6.93	562957.42	2251529.98
7	108° 53' 35"	16.62	562963.94	2251532.32
8	203° 48' 45"	4.66	562958.56	2251548.04
9	201° 48' 5"	1.62	562954.3	2251546.16

## Образуемый земельный участок ЗУ\_22

Номер	Дир.угол	Длина	X	Y
1	287° 38' 18"	50.96	562982.76	2251650.16
2	18° 29' 51"	29	562998.2	2251601.6
3	107° 32' 47"	11.01	563025.7	2251610.8
4	107° 31' 39"	27.96	563022.38	2251621.3
5	107° 28' 35"	11.72	563013.96	2251647.96
6	197° 58' 27"	29.1	563010.44	2251659.14

## Образуемый земельный участок ЗУ\_23

Номер	Дир.угол	Длина	X	Y
1	110° 41' 47"	23.88	562951.78	2251688.56
2	200° 9' 4"	26.82	562943.34	2251710.9
3	289° 57' 43"	23.26	562918.16	2251701.66
4	18° 50' 8"	27.13	562926.1	2251679.8

## Образуемый земельный участок ЗУ\_24

Номер	Дир.угол	Длина	X	Y
-------	----------	-------	---	---

1	17° 18' 44"	44.22	562879.46	2252345.14
2	107° 35' 24"	11.58	562921.68	2252358.3
3	192° 59' 2"	40.15	562918.18	2252369.34
4	192° 42' 55"	4	562879.06	2252360.32
5	286° 44' 10"	14.93	562875.16	2252359.44

Образуемый земельный участок ЗУ\_25

Номер	Дир.угол	Длина	X	Y
1	23° 54' 25"	29.32	562987.1	2252348.34
2	113° 29' 15"	4.17	563013.9	2252360.22
3	112° 15' 26"	52.27	563012.24	2252364.04
4	186° 36' 28"	11.82	562992.44	2252412.42
5	100° 28' 4"	17.61	562980.7	2252411.06
6	124° 32' 44"	15.98	562977.5	2252428.38
7	190° 51' 42"	23.56	562968.44	2252441.54
8	280° 47' 44"	14.42	562945.3	2252437.1
9	280° 29' 42"	35.58	562948	2252422.94
10	10° 50' 44"	14.03	562954.48	2252387.96
11	294° 1' 40"	46.27	562968.26	2252390.6

Образуемый земельный участок ЗУ\_26

Номер	Дир.угол	Длина	X	Y
1	9° 22' 24"	8.47	562772.62	2252348.92
2	6° 48' 23"	6.24	562780.98	2252350.3
3	14° 49' 35"	0.7	562787.18	2252351.04
4	102° 36' 10"	15.12	562787.86	2252351.22
5	102° 34' 32"	10.66	562784.56	2252365.98
6	69° 8' 1"	4.32	562782.24	2252376.38
7	181° 33' 48"	44.72	562783.78	2252380.42
8	272° 31' 46"	39.88	562739.08	2252379.2
9	16° 44' 32"	33.19	562740.84	2252339.36

Образуемый земельный участок ЗУ\_27

Номер	Дир.угол	Длина	X	Y
1	22° 26' 12"	7.7	562894.06	2251781.16
2	20° 24' 19"	5.33	562901.18	2251784.1
3	16° 54' 33"	5.23	562906.18	2251785.96
4	18° 37' 40"	3.76	562911.18	2251787.48
5	110° 6' 49"	53.97	562914.74	2251788.68
6	198° 38' 12"	30.54	562896.18	2251839.36
7	198° 10' 45"	14.17	562867.24	2251829.6
8	286° 42' 40"	27.75	562853.78	2251825.18
9	17° 46' 44"	24.3	562861.76	2251798.6

10	290° 13' 37"	26.49	562884.9	2251806.02
----	--------------	-------	----------	------------

**Образуемый земельный участок ЗУ\_28**

Номер	Дир.угол	Длина	X	Y
1	278° 12' 40"	37.95	562729.94	2252450.02
2	352° 24' 39"	41.04	562735.36	2252412.46
3	94° 30' 38"	26.7	562776.04	2252407.04
4	94° 43' 43"	13.59	562773.94	2252433.66
5	176° 14' 15"	42.97	562772.82	2252447.2

**Образуемый земельный участок ЗУ\_29**

Номер	Дир.угол	Длина	X	Y
1	14° 51' 26"	33.85	562688.44	2252324.38
2	108° 29' 17"	13.62	562721.16	2252333.06
3	189° 32' 40"	4.58	562716.84	2252345.98
4	188° 28' 48"	26.85	562712.32	2252345.22
5	279° 1' 17"	17.09	562685.76	2252341.26

**Образуемый земельный участок ЗУ\_3**

Номер	Дир.угол	Длина	X	Y
1	111° 16' 47"	24.47	562893.78	2251508.18
2	202° 14' 16"	21.46	562884.9	2251530.98
3	281° 46' 45"	25.86	562865.04	2251522.86
4	33° 24' 17"	13.37	562870.32	2251497.54
5	14° 55' 53"	12.73	562881.48	2251504.9

**Образуемый земельный участок ЗУ\_30**

Номер	Дир.угол	Длина	X	Y
1	17° 50' 8"	42.31	562928.32	2251619.32
2	104° 20' 32"	21.8	562968.6	2251632.28
3	196° 33' 25"	27.79	562963.2	2251653.4
4	199° 27' 34"	16.27	562936.56	2251645.48
5	288° 50' 47"	7.92	562921.22	2251640.06
6	288° 55' 37"	14	562923.78	2251632.56

**Образуемый земельный участок ЗУ\_31**

Номер	Дир.угол	Длина	X	Y
-------	----------	-------	---	---



1	112° 29' 36"	23.68	562860.48	2251937.18
2	200° 50' 40"	35.35	562851.42	2251959.06
3	293° 12' 37"	25.53	562818.38	2251946.48
4	22° 3' 4"	5.11	562828.44	2251923.02
5	24° 8' 34"	25.18	562833.18	2251924.94
6	24° 11' 1"	4.74	562856.16	2251935.24

Образуемый земельный участок ЗУ\_32

Номер	Дир.угол	Длина	X	Y
1	123° 43' 3"	23.28	562941.52	2252091.68
2	206° 17' 47"	57.2	562928.6	2252111.04
3	295° 9' 51"	3.29	562877.32	2252085.7
4	295° 14' 48"	14.77	562878.72	2252082.72
5	22° 3' 31"	12.41	562885.02	2252069.36
6	21° 25' 38"	48.34	562896.52	2252074.02

Образуемый земельный участок ЗУ\_33

Номер	Дир.угол	Длина	X	Y
1	17° 1' 25"	14.89	562901.14	2251891.14
2	108° 9' 17"	18.1	562915.38	2251895.5
3	199° 44' 55"	14.62	562909.74	2251912.7
4	287° 14' 53"	17.4	562895.98	2251907.76

Образуемый земельный участок ЗУ\_34

Номер	Дир.угол	Длина	X	Y
1	79° 2' 59"	19.37	562855.26	2251460.04
2	58° 22' 31"	21.7	562858.94	2251479.06
3	101° 46' 45"	25.86	562870.32	2251497.54
4	102° 14' 26"	12.07	562865.04	2251522.86
5	204° 43' 11"	21.67	562862.48	2251534.66
6	190° 29' 41"	25.91	562842.8	2251525.6
7	279° 4' 12"	17.76	562817.32	2251520.88
8	265° 28' 47"	33.24	562820.12	2251503.34
9	344° 56' 25"	39.1	562817.5	2251470.2

Образуемый земельный участок ЗУ\_35

Номер	Дир.угол	Длина	X	Y
1	34° 7' 53"	18	562913.22	2251198.6
2	20° 1' 58"	5.9	562928.12	2251208.7
3	19° 55' 45"	3.64	562933.66	2251210.72

4	25° 14' 31"	10.46	562937.08	2251211.96
5	30° 5' 50"	7.26	562946.54	2251216.42
6	30° 8' 48"	6.01	562952.82	2251220.06
7	116° 58' 42"	38.44	562958.02	2251223.08
8	195° 55' 3"	5.62	562940.58	2251257.34
9	196° 36' 52"	18.12	562935.18	2251255.8
10	199° 56' 4"	24.17	562917.82	2251250.62
11	198° 26' 6"	5.12	562895.1	2251242.38
12	298° 35' 36"	48.02	562890.24	2251240.76

Образуемый земельный участок ЗУ\_36

Номер	Дир.угол	Длина	X	Y
1	306° 4' 27"	27.07	562932.36	2251172.22
2	19° 3' 4"	23.53	562948.3	2251150.34
3	126° 58' 44"	31.52	562970.54	2251158.02
4	209° 44' 18"	22.14	562951.58	2251183.2

Образуемый земельный участок ЗУ\_37

Номер	Дир.угол	Длина	X	Y
1	94° 51' 57"	52.11	562704.32	2252415.14
2	191° 23' 54"	40.68	562699.9	2252467.06
3	296° 9' 46"	16.56	562660.02	2252459.02
4	295° 32' 0"	28.81	562667.32	2252444.16
5	352° 59' 44"	24.76	562679.74	2252418.16

Образуемый земельный участок ЗУ\_38

Номер	Дир.угол	Длина	X	Y
1	290° 9' 24"	28.21	563074.58	2251949.9
2	287° 17' 43"	37.2	563084.3	2251923.42
3	287° 11' 35"	38.23	563095.36	2251887.9
4	290° 10' 11"	26.74	563106.66	2251851.38
5	18° 30' 23"	91.24	563115.88	2251826.28
6	108° 30' 16"	130.32	563202.4	2251855.24
7	198° 29' 40"	91.17	563161.04	2251978.82

Образуемый земельный участок ЗУ\_39

Номер	Дир.угол	Длина	X	Y
1	189° 46' 43"	10.13	562653.54	2252367.82
2	195° 29' 39"	14.3	562643.56	2252366.1
3	286° 27' 33"	55.77	562629.78	2252362.28

4	20° 3' 4"	20.18	562645.58	2252308.8
5	101° 55' 19"	53.25	562664.54	2252315.72

**Образуемый земельный участок ЗУ\_4**

Номер	Дир.угол	Длина	X	Y
1	111° 10' 12"	11.8	562878.42	2251547.56
2	197° 0' 20"	16.48	562874.16	2251558.56
3	293° 27' 43"	13.71	562858.4	2251553.74
4	23° 43' 42"	15.9	562863.86	2251541.16

**Образуемый земельный участок ЗУ\_40**

Номер	Дир.угол	Длина	X	Y
1	101° 50' 52"	38.87	563144.74	2251329.08
2	193° 9' 32"	10.45	563136.76	2251367.12
3	195° 7' 14"	17.94	563126.58	2251364.74
4	285° 13' 35"	7.01	563109.26	2251360.06
5	195° 1' 50"	11.18	563111.1	2251353.3
6	122° 28' 16"	2.61	563100.3	2251350.4
7	136° 23' 50"	2.9	563098.9	2251352.6
8	192° 7' 22"	8.57	563096.8	2251354.6
9	289° 59' 56"	37.54	563088.42	2251352.8
10	14° 53' 20"	44.99	563101.26	2251317.52

**Образуемый земельный участок ЗУ\_41**

Номер	Дир.угол	Длина	X	Y
1	20° 36' 49"	9.32	563022.38	2251621.3
2	20° 53' 33"	55.02	563031.1	2251624.58
3	102° 44' 20"	22.49	563082.5	2251644.2
4	197° 14' 20"	14.24	563077.54	2251666.14
5	252° 35' 12"	4.61	563063.94	2251661.92
6	199° 45' 5"	23.67	563062.56	2251657.52
7	107° 35' 5"	6.82	563040.28	2251649.52
8	195° 23' 28"	3.69	563038.22	2251656.02
9	198° 52' 56"	21.88	563034.66	2251655.04
10	287° 31' 39"	27.96	563013.96	2251647.96

**Образуемый земельный участок ЗУ\_42**

Номер	Дир.угол	Длина	X	Y
1	110° 7' 4"	5.81	562916.74	2251783.22
2	198° 37' 40"	3.76	562914.74	2251788.68

3	288° 58' 54"	5.96	562911.18	2251787.48
4	20° 52' 3"	3.87	562913.12	2251781.84

**Образуемый земельный участок ЗУ\_43**

Номер	Дир.угол	Длина	X	Y
1	18° 41' 25"	45.44	562880.74	2251618
2	108° 50' 47"	7.92	562923.78	2251632.56
3	19° 27' 34"	16.27	562921.22	2251640.06
4	106° 56' 54"	13.65	562936.56	2251645.48
5	197° 17' 44"	36.26	562932.58	2251658.54
6	281° 1' 5"	10.78	562897.96	2251647.76
7	197° 53' 37"	26.1	562900.02	2251637.18
8	296° 28' 58"	12.47	562875.18	2251629.16

**Образуемый земельный участок ЗУ\_44**

Номер	Дир.угол	Длина	X	Y
1	106° 17' 6"	1.85	563025.66	2251682.2
2	23° 48' 50"	3.91	563025.14	2251683.98
3	107° 21' 45"	15.88	563028.72	2251685.56
4	20° 50' 33"	37.94	563023.98	2251700.72
5	20° 19' 0"	6.16	563059.44	2251714.22
6	102° 33' 51"	10.57	563065.22	2251716.36
7	198° 0' 52"	49.99	563062.92	2251726.68
8	203° 38' 16"	15.41	563015.38	2251711.22
9	297° 16' 11"	27.63	563001.26	2251705.04
10	8° 20' 6"	11.87	563013.92	2251680.48

**Образуемый земельный участок ЗУ\_45**

Номер	Дир.угол	Длина	X	Y
1	276° 20' 25"	19.74	562736.9	2252398.82
2	1° 33' 48"	44.72	562739.08	2252379.2
3	99° 42' 48"	11.26	562783.78	2252380.42
4	98° 55' 60"	6.05	562781.88	2252391.52
5	117° 11' 10"	10.72	562780.94	2252397.5
6	172° 24' 39"	41.04	562776.04	2252407.04
7	276° 26' 30"	13.73	562735.36	2252412.46

**Образуемый земельный участок ЗУ\_46**

Номер	Дир.угол	Длина	X	Y
1	288° 47' 0"	40.56	562537.6	2252379.68

2	295° 4' 11"	30.16	562550.66	2252341.28
3	295° 16' 19"	30.12	562563.44	2252313.96
4	295° 37' 38"	30.06	562576.3	2252286.72
5	297° 1' 22"	70.52	562589.3	2252259.62
6	70° 2' 8"	126.52	562621.34	2252196.8
7	200° 3' 4"	20.18	562664.54	2252315.72
8	106° 27' 33"	55.77	562645.58	2252308.8
9	105° 41' 9"	6.07	562629.78	2252362.28
10	95° 22' 60"	46.69	562628.14	2252368.12
11	93° 37' 59"	1.26	562623.76	2252414.6
12	195° 11' 2"	16.95	562623.68	2252415.86
13	195° 11' 23"	36.87	562607.32	2252411.42
14	280° 54' 51"	4.54	562571.74	2252401.76
15	239° 15' 39"	14.87	562572.6	2252397.3
16	193° 58' 35"	4.64	562565	2252384.52
17	192° 7' 28"	13.52	562560.5	2252383.4
18	185° 11' 40"	9.72	562547.28	2252380.56

Образуемый земельный участок ЗУ\_47

Номер	Дир.угол	Длина	X	Y
1	19° 33' 0"	15.6	563136.8	2251708.48
2	107° 23' 1"	62.39	563151.5	2251713.7
3	199° 26' 57"	20.72	563132.86	2251773.24
4	285° 42' 53"	57.3	563113.32	2251766.34
5	18° 19' 24"	6.49	563128.84	2251711.18
6	290° 47' 39"	5.07	563135	2251713.22

Образуемый земельный участок ЗУ\_48

Номер	Дир.угол	Длина	X	Y
1	107° 55' 58"	12.99	562952.8	2251545.56
2	107° 54' 24"	24	562948.8	2251557.92
3	177° 31' 45"	26.44	562941.42	2251580.76
4	195° 44' 14"	6.05	562915	2251581.9
5	203° 49' 27"	3.37	562909.18	2251580.26
6	220° 42' 39"	5.67	562906.1	2251578.9
7	207° 33' 23"	11.89	562901.8	2251575.2
8	272° 6' 36"	3.8	562891.26	2251569.7
9	289° 24' 11"	43.04	562891.4	2251565.9
10	23° 16' 30"	51.27	562905.7	2251525.3

Образуемый земельный участок ЗУ\_49

Номер	Дир.угол	Длина	X	Y
1	85° 51' 45"	34.65	562845.44	2251387.76

2	79° 1' 3"	38.42	562847.94	2251422.32
3	164° 56' 25"	39.1	562855.26	2251460.04
4	85° 28' 47"	33.24	562817.5	2251470.2
5	166° 39' 5"	10.91	562820.12	2251503.34
6	265° 59' 59"	2.87	562809.5	2251505.86
7	261° 52' 12"	0.28	562809.3	2251503
8	260° 10' 20"	2.58	562809.26	2251502.72
9	245° 5' 43"	1.85	562808.82	2251500.18
10	218° 39' 35"	1.41	562808.04	2251498.5
11	199° 27' 10"	4.98	562806.94	2251497.62
12	199° 25' 32"	4.39	562802.24	2251495.96
13	187° 51' 35"	6	562798.1	2251494.5
14	198° 11' 57"	1.54	562792.16	2251493.68
15	228° 21' 59"	1.2	562790.7	2251493.2
16	257° 28' 16"	3.69	562789.9	2251492.3
17	257° 6' 43"	2.42	562789.1	2251488.7
18	259° 33' 45"	0.77	562788.56	2251486.34
19	265° 57' 2"	2.27	562788.42	2251485.58
20	266° 7' 43"	5.33	562788.26	2251483.32
21	270° 0' 0"	3.6	562787.9	2251478
22	278° 7' 48"	5.66	562787.9	2251474.4
23	260° 46' 34"	2.37	562788.7	2251468.8
24	262° 14' 5"	1.33	562788.32	2251466.46
25	280° 4' 50"	0.91	562788.14	2251465.14
26	301° 42' 5"	1.6	562788.3	2251464.24
27	320° 31' 39"	0.88	562789.14	2251462.88
28	321° 31' 11"	1	562789.82	2251462.32
29	270° 0' 0"	0.02	562790.6	2251461.7
30	0° 0' 0"	0.02	562790.6	2251461.68
31	279° 20' 6"	1.48	562790.62	2251461.68
32	277° 7' 30"	0.32	562790.86	2251460.22
33	180° 0' 0"	0	562790.9	2251459.9
34	270° 0' 0"	0.02	562790.9	2251459.9
35	254° 58' 54"	0.85	562790.9	2251459.88
36	254° 37' 59"	8.98	562790.68	2251459.06
37	263° 29' 20"	3.7	562788.3	2251450.4
38	264° 17' 22"	0.6	562787.88	2251446.72
39	328° 50' 27"	4.02	562787.82	2251446.12
40	296° 33' 54"	0.04	562791.26	2251444.04
41	0° 0' 0"	0.02	562791.28	2251444
42	305° 19' 53"	9.68	562791.3	2251444
43	314° 59' 60"	3.39	562796.9	2251436.1
44	314° 59' 60"	0.03	562799.3	2251433.7
45	307° 0' 23"	3.36	562799.32	2251433.68
46	320° 11' 40"	1.41	562801.34	2251431
47	320° 59' 26"	4.61	562802.42	2251430.1
48	294° 43' 3"	2.77	562806	2251427.2
49	296° 10' 31"	1.31	562807.16	2251424.68
50	325° 39' 14"	1.45	562807.74	2251423.5
51	325° 44' 20"	3.34	562808.94	2251422.68
52	312° 42' 34"	1.77	562811.7	2251420.8
53	312° 59' 7"	2.82	562812.9	2251419.5

54	287° 31' 32"	1.59	562814.82	2251417.44
55	270° 56' 21"	1.22	562815.3	2251415.92
56	253° 8' 30"	2.76	562815.32	2251414.7
57	278° 39' 9"	0.93	562814.52	2251412.06
58	279° 27' 44"	3.89	562814.66	2251411.14
59	297° 24' 27"	3.04	562815.3	2251407.3
60	270° 0' 0"	2.3	562816.7	2251404.6
61	292° 31' 14"	4.44	562816.7	2251402.3
62	303° 1' 26"	2.39	562818.4	2251398.2
63	314° 59' 60"	2.63	562819.7	2251396.2
64	327° 15' 7"	5.4	562821.56	2251394.34
65	309° 25' 40"	1.17	562826.1	2251391.42
66	310° 36' 5"	3.32	562826.84	2251390.52
67	293° 11' 55"	2.28	562829	2251388
68	284° 39' 24"	1.34	562829.9	2251385.9
69	76° 14' 21"	2.02	562830.24	2251384.6
70	76° 1' 4"	5.13	562830.72	2251386.56
71	75° 59' 27"	20.57	562831.96	2251391.54
72	289° 41' 59"	25.22	562836.94	2251411.5

Образуемый земельный участок ЗУ\_5

Номер	Дир.угол	Длина	X	Y
1	15° 49' 28"	14.3	562855.6	2251567.06
2	102° 13' 41"	13.22	562869.36	2251570.96
3	193° 52' 46"	14.17	562866.56	2251583.88
4	281° 47' 7"	13.71	562852.8	2251580.48

Образуемый земельный участок ЗУ\_50

Номер	Дир.угол	Длина	X	Y
1	18° 58' 2"	30.64	563055.32	2251913.46
2	110° 9' 56"	64.92	563084.3	2251923.42
3	203° 48' 56"	12.68	563061.92	2251984.36
4	288° 56' 3"	6.53	563050.32	2251979.24
5	289° 7' 27"	29.97	563052.44	2251973.06
6	198° 52' 31"	15.64	563062.26	2251944.74
7	286° 41' 14"	27.37	563047.46	2251939.68

Образуемый земельный участок ЗУ\_51

Номер	Дир.угол	Длина	X	Y
1	108° 23' 45"	64.64	563016	2251859.6
2	198° 33' 49"	42.28	562995.6	2251920.94
3	277° 5' 5"	17.67	562955.52	2251907.48
4	279° 20' 6"	7.4	562957.7	2251889.94

5	279° 8' 14"	5.79	562958.9	2251882.64
6	286° 43' 42"	22.72	562959.82	2251876.92
7	292° 11' 47"	9.16	562966.36	2251855.16
8	15° 37' 49"	47.95	562969.82	2251846.68

**Образуемый земельный участок ЗУ\_52**

<b>Номер</b>	<b>Дир.угол</b>	<b>Длина</b>	<b>X</b>	<b>Y</b>
1	21° 58' 3"	26.89	563132.4	2252147.86
2	123° 8' 49"	1.17	563157.34	2252157.92
3	125° 4' 59"	21.68	563156.7	2252158.9
4	131° 8' 53"	5.68	563144.24	2252176.64
5	122° 32' 47"	11.67	563140.5	2252180.92
6	109° 39' 14"	0.3	563134.22	2252190.76
7	125° 5' 50"	32.98	563134.12	2252191.04
8	129° 48' 20"	0.16	563115.16	2252218.02
9	117° 23' 40"	57.46	563115.06	2252218.14
10	113° 11' 55"	0.15	563088.62	2252269.16
11	112° 13' 2"	31.74	563088.56	2252269.3
12	114° 8' 44"	0.64	563076.56	2252298.68
13	101° 47' 17"	25.85	563076.3	2252299.26
14	108° 50' 5"	9.97	563071.02	2252324.56
15	104° 23' 21"	11.03	563067.8	2252334
16	109° 37' 20"	12.21	563065.06	2252344.68
17	98° 28' 26"	17.92	563060.96	2252356.18
18	26° 46' 30"	2.44	563058.32	2252373.9
19	101° 47' 55"	67.59	563060.5	2252375
20	183° 29' 26"	10.84	563046.68	2252441.16
21	183° 29' 13"	29.59	563035.86	2252440.5
22	125° 49' 51"	37.27	563006.32	2252438.7
23	187° 9' 58"	45.05	562984.5	2252468.92
24	107° 59' 36"	67.27	562939.8	2252463.3
25	179° 36' 43"	26.58	562919.02	2252527.28
26	274° 12' 60"	87.86	562892.44	2252527.46
27	10° 48' 43"	44.67	562898.9	2252439.84
28	8° 4' 24"	34.18	562942.78	2252448.22
29	293° 45' 57"	7.69	562976.62	2252453.02
30	293° 56' 9"	26.32	562979.72	2252445.98
31	282° 7' 10"	9.72	562990.4	2252421.92
32	33° 43' 24"	19.09	562992.44	2252412.42
33	24° 41' 14"	5.46	563008.32	2252423.02
34	18° 43' 7"	5.11	563013.28	2252425.3
35	293° 42' 59"	31.68	563018.12	2252426.94
36	298° 11' 5"	12.03	563030.86	2252397.94
37	290° 50' 29"	11.75	563036.54	2252387.34
38	203° 23' 33"	31.03	563040.72	2252376.36
39	293° 29' 15"	4.17	563012.24	2252364.04
40	203° 54' 25"	29.32	563013.9	2252360.22
41	296° 23' 31"	103.58	562987.1	2252348.34
42	296° 22' 56"	145.74	563033.14	2252255.56



43                      33° 31' 44"                      41.39                      563097.9                      2252125

Образуемый земельный участок ЗУ\_53

Номер	Дир.угол	Длина	X	Y
1	19° 59' 44"	71.3	562966.14	2252231.18
2	116° 23' 31"	103.58	563033.14	2252255.56
3	114° 1' 40"	46.27	562987.1	2252348.34
4	190° 50' 44"	14.03	562968.26	2252390.6
5	190° 38' 10"	30.02	562954.48	2252387.96
6	100° 24' 45"	23.79	562924.98	2252382.42
7	189° 28' 42"	11.78	562920.68	2252405.82
8	284° 47' 27"	35.72	562909.06	2252403.88
9	287° 35' 24"	11.58	562918.18	2252369.34
10	287° 30' 19"	33.91	562921.68	2252358.3
11	287° 28' 38"	24.97	562931.88	2252325.96
12	290° 35' 2"	9.61	562939.38	2252302.14
13	290° 39' 19"	33.79	562942.76	2252293.14
14	290° 41' 33"	32.43	562954.68	2252261.52

Образуемый земельный участок ЗУ\_54

Номер	Дир.угол	Длина	X	Y
1	110° 0' 1"	11.34	563052.44	2251568.14
2	110° 52' 35"	49	563048.56	2251578.8
3	200° 36' 49"	9.32	563031.1	2251624.58
4	287° 32' 47"	11.01	563022.38	2251621.3
5	295° 55' 36"	49.77	563025.7	2251610.8
6	22° 51' 52"	5.4	563047.46	2251566.04

Образуемый земельный участок ЗУ\_55

Номер	Дир.угол	Длина	X	Y
1	9° 19' 19"	10.74	562885.64	2251275.26
2	16° 57' 48"	19.95	562896.24	2251277
3	14° 50' 16"	17.34	562915.32	2251282.82
4	17° 37' 17"	15.59	562932.08	2251287.26
5	99° 13' 26"	2.37	562946.94	2251291.98
6	17° 22' 20"	3.75	562946.56	2251294.32
7	14° 27' 24"	2.64	562950.14	2251295.44
8	107° 1' 38"	6.69	562952.7	2251296.1
9	195° 44' 26"	5.38	562950.74	2251302.5
10	107° 27' 2"	27.61	562945.56	2251301.04
11	197° 48' 1"	27.41	562937.28	2251327.38
12	107° 30' 37"	30.18	562911.18	2251319
13	107° 34' 38"	30	562902.1	2251347.78



14	108° 4' 37"	30.36	562893.04	2251376.38
15	108° 10' 10"	30.02	562883.62	2251405.24
16	108° 33' 12"	30.61	562874.26	2251433.76
17	259° 43' 7"	43.48	562864.52	2251462.78
18	266° 44' 57"	33.15	562856.76	2251420
19	174° 47' 41"	9.48	562854.88	2251386.9
20	289° 39' 49"	119.47	562845.44	2251387.76

Образуемый земельный участок ЗУ\_56

Номер	Дир.угол	Длина	X	Y
1	18° 52' 56"	21.88	563013.96	2251647.96
2	108° 20' 1"	28.61	563034.66	2251655.04
3	188° 20' 6"	11.87	563025.66	2251682.2
4	203° 15' 56"	38.23	563013.92	2251680.48
5	284° 35' 3"	15.73	562978.8	2251665.38
6	17° 58' 27"	29.1	562982.76	2251650.16
7	287° 28' 35"	11.72	563010.44	2251659.14

Образуемый земельный участок ЗУ\_57

Номер	Дир.угол	Длина	X	Y
1	102° 3' 3"	5.46	562862.48	2251534.66
2	24° 43' 3"	2.77	562861.34	2251540
3	113° 27' 43"	13.71	562863.86	2251541.16
4	101° 52' 17"	13.61	562858.4	2251553.74
5	101° 47' 7"	13.71	562855.6	2251567.06
6	100° 41' 53"	22.41	562852.8	2251580.48
7	100° 54' 45"	9.61	562848.64	2251602.5
8	106° 23' 22"	8.51	562846.82	2251611.94
9	110° 9' 52"	66.43	562844.42	2251620.1
10	172° 26' 9"	14.89	562821.52	2251682.46
11	115° 43' 51"	38.7	562806.76	2251684.42
12	201° 23' 7"	12.78	562789.96	2251719.28
13	111° 41' 49"	32.57	562778.06	2251714.62
14	21° 24' 22"	9.15	562766.02	2251744.88
15	111° 1' 56"	15.49	562774.54	2251748.22
16	20° 2' 6"	5.66	562768.98	2251762.68
17	110° 54' 1"	29.99	562774.3	2251764.62
18	199° 30' 57"	5.03	562763.6	2251792.64
19	126° 40' 56"	14.66	562758.86	2251790.96
20	114° 53' 8"	34.79	562750.1	2251802.72
21	114° 11' 42"	16.01	562735.46	2251834.28
22	200° 25' 3"	46.44	562728.9	2251848.88
23	303° 50' 6"	2.19	562685.38	2251832.68
24	303° 43' 40"	126.18	562686.6	2251830.86
25	303° 41' 24"	1.15	562756.66	2251725.92
26	298° 46' 15"	6.27	562757.3	2251724.96

27	291° 29' 47"	6.28	562760.32	2251719.46
28	284° 36' 16"	5.87	562762.62	2251713.62
29	281° 17' 44"	62.18	562764.1	2251707.94
30	201° 48' 5"	1.62	562776.28	2251646.96
31	301° 36' 27"	1.83	562774.78	2251646.36
32	291° 54' 54"	1.88	562775.74	2251644.8
33	292° 22' 48"	1.47	562776.44	2251643.06
34	284° 40' 35"	2.6	562777	2251641.7
35	285° 28' 6"	3.3	562777.66	2251639.18
36	301° 21' 6"	5.57	562778.54	2251636
37	301° 51' 58"	9.58	562781.44	2251631.24
38	289° 33' 30"	8.07	562786.5	2251623.1
39	303° 20' 43"	5.53	562789.2	2251615.5
40	303° 26' 24"	2.54	562792.24	2251610.88
41	296° 8' 49"	1.23	562793.64	2251608.76
42	298° 7' 25"	1.32	562794.18	2251607.66
43	290° 33' 22"	1.71	562794.8	2251606.5
44	279° 24' 56"	4.03	562795.4	2251604.9
45	280° 18' 17"	2.01	562796.06	2251600.92
46	274° 9' 17"	8.28	562796.42	2251598.94
47	288° 26' 6"	0.32	562797.02	2251590.68
48	288° 2' 52"	1.87	562797.12	2251590.38
49	295° 27' 48"	4.65	562797.7	2251588.6
50	296° 33' 54"	0.04	562799.7	2251584.4
51	280° 18' 17"	0.22	562799.72	2251584.36
52	279° 49' 19"	7.86	562799.76	2251584.14
53	270° 36' 34"	9.4	562801.1	2251576.4
54	257° 12' 6"	8.76	562801.2	2251567
55	257° 22' 27"	2.56	562799.26	2251558.46
56	270° 0' 0"	0.12	562798.7	2251555.96
57	270° 58' 50"	8.18	562798.7	2251555.84
58	292° 34' 46"	2.19	562798.84	2251547.66
59	292° 28' 46"	1.88	562799.68	2251545.64
60	305° 13' 3"	2.08	562800.4	2251543.9
61	306° 23' 4"	2.36	562801.6	2251542.2
62	298° 40' 23"	7.29	562803	2251540.3
63	292° 18' 22"	4.22	562806.5	2251533.9
64	281° 5' 37"	5.2	562808.1	2251530
65	274° 31' 44"	4.05	562809.1	2251524.9
66	274° 19' 48"	7.68	562809.42	2251520.86
67	266° 6' 11"	7.36	562810	2251513.2
68	346° 39' 5"	10.91	562809.5	2251505.86
69	99° 4' 12"	17.76	562820.12	2251503.34
70	10° 29' 41"	25.91	562817.32	2251520.88
71	24° 43' 11"	21.67	562842.8	2251525.6

Образуемый земельный участок ЗУ\_58

Номер	Дир.угол	Длина	X	Y
1	104° 13' 25"	25.23	563130.58	2251066.54

2	112° 55' 23"	44.78	563124.38	2251091
3	213° 46' 28"	22.59	563106.94	2251132.24
4	133° 20' 33"	26.4	563088.16	2251119.68
5	111° 37' 24"	28.66	563070.04	2251138.88
6	111° 30' 38"	21.22	563059.48	2251165.52
7	197° 40' 18"	18.51	563051.7	2251185.26
8	197° 45' 34"	5.9	563034.06	2251179.64
9	198° 54' 35"	20.61	563028.44	2251177.84
10	199° 17' 24"	0.42	563008.94	2251171.16
11	198° 53' 10"	40.16	563008.54	2251171.02
12	199° 3' 4"	23.53	562970.54	2251158.02
13	126° 4' 27"	27.07	562948.3	2251150.34
14	125° 59' 56"	23.68	562932.36	2251172.22
15	125° 58' 15"	8.92	562918.44	2251191.38
16	118° 34' 20"	48.01	562913.2	2251198.6
17	109° 23' 36"	13.61	562890.24	2251240.76
18	105° 13' 35"	3.5	562885.72	2251253.6
19	97° 46' 24"	6.36	562884.8	2251256.98
20	81° 55' 24"	12.1	562883.94	2251263.28
21	109° 39' 49"	119.47	562885.64	2251275.26
22	109° 41' 59"	25.22	562845.44	2251387.76
23	255° 59' 27"	20.57	562836.94	2251411.5
24	256° 1' 4"	5.13	562831.96	2251391.54
25	256° 14' 21"	2.02	562830.72	2251386.56
26	284° 2' 10"	0.08	562830.24	2251384.6
27	283° 44' 11"	0.93	562830.26	2251384.52
28	284° 29' 38"	3.04	562830.48	2251383.62
29	275° 26' 25"	1.69	562831.24	2251380.68
30	270° 0' 0"	0.1	562831.4	2251379
31	180° 0' 0"	0	562831.4	2251378.9
32	270° 0' 0"	0.04	562831.4	2251378.9
33	255° 57' 50"	0.25	562831.4	2251378.86
34	261° 52' 12"	0.14	562831.34	2251378.62
35	258° 33' 2"	1.61	562831.32	2251378.48
36	233° 25' 37"	3.86	562831	2251376.9
37	220° 36' 5"	0.92	562828.7	2251373.8
38	220° 9' 22"	0.84	562828	2251373.2
39	219° 42' 36"	1.53	562827.36	2251372.66
40	248° 11' 55"	0.22	562826.18	2251371.68
41	246° 48' 5"	0.91	562826.1	2251371.48
42	245° 50' 33"	5.96	562825.74	2251370.64
43	262° 14' 5"	0.89	562823.3	2251365.2
44	261° 31' 44"	0.95	562823.18	2251364.32
45	261° 52' 12"	1.56	562823.04	2251363.38
46	272° 50' 3"	4.04	562822.82	2251361.84
47	256° 25' 46"	3.58	562823.02	2251357.8
48	257° 1' 38"	3.92	562822.18	2251354.32
49	299° 44' 42"	0.64	562821.3	2251350.5
50	294° 26' 38"	0.24	562821.62	2251349.94
51	297° 49' 27"	0.81	562821.72	2251349.72
52	0° 0' 0"	0.08	562822.1	2251349
53	351° 34' 23"	0.55	562822.18	2251349



54	351° 19' 37"	1.19	562822.72	2251348.92
55	332° 19' 41"	1.85	562823.9	2251348.74
56	332° 56' 58"	1.06	562825.54	2251347.88
57	332° 34' 36"	2.39	562826.48	2251347.4
58	38° 2' 49"	2.92	562828.6	2251346.3
59	0° 0' 0"	2.28	562830.9	2251348.1
60	180° 0' 0"	0	562833.18	2251348.1
61	0° 0' 0"	0.02	562833.18	2251348.1
62	321° 0' 32"	2.7	562833.2	2251348.1
63	314° 59' 60"	0.03	562835.3	2251346.4
64	281° 18' 36"	2.14	562835.32	2251346.38
65	234° 4' 17"	1.7	562835.74	2251344.28
66	235° 47' 3"	0.6	562834.74	2251342.9
67	203° 57' 45"	1.38	562834.4	2251342.4
68	201° 48' 5"	0.22	562833.14	2251341.84
69	205° 12' 4"	1.13	562832.94	2251341.76
70	235° 8' 3"	2.97	562831.92	2251341.28
71	235° 0' 29"	0.98	562830.22	2251338.84
72	234° 55' 34"	1.15	562829.66	2251338.04
73	223° 49' 51"	0.69	562829	2251337.1
74	223° 21' 48"	0.5	562828.5	2251336.62
75	223° 55' 38"	3.78	562828.14	2251336.28
76	216° 33' 9"	1.44	562825.42	2251333.66
77	224° 59' 60"	0.11	562824.26	2251332.8
78	218° 28' 49"	1	562824.18	2251332.72
79	233° 44' 46"	0.37	562823.4	2251332.1
80	237° 50' 52"	0.83	562823.18	2251331.8
81	270° 0' 0"	0.58	562822.74	2251331.1
82	296° 33' 54"	0.27	562822.74	2251330.52
83	296° 33' 54"	0.04	562822.86	2251330.28
84	302° 54' 19"	0.4	562822.88	2251330.24
85	321° 50' 34"	1.78	562823.1	2251329.9
86	340° 49' 16"	2.44	562824.5	2251328.8
87	318° 14' 23"	0.75	562826.8	2251328
88	333° 26' 6"	0.04	562827.36	2251327.5
89	321° 0' 32"	0.54	562827.4	2251327.48
90	289° 58' 59"	2.58	562827.82	2251327.14
91	290° 13' 29"	0.4	562828.7	2251324.72
92	290° 25' 58"	2.18	562828.84	2251324.34
93	264° 48' 20"	1.1	562829.6	2251322.3
94	206° 33' 54"	0.04	562829.5	2251321.2
95	270° 0' 0"	0.02	562829.46	2251321.18
96	218° 20' 0"	1.1	562829.46	2251321.16
97	219° 48' 20"	0.16	562828.6	2251320.48
98	218° 31' 1"	1.25	562828.48	2251320.38
99	260° 8' 3"	0.47	562827.5	2251319.6
100	261° 55' 47"	2.71	562827.42	2251319.14
101	280° 50' 25"	0.96	562827.04	2251316.46
102	280° 47' 3"	0.43	562827.22	2251315.52
103	299° 22' 50"	2.73	562827.3	2251315.1
104	291° 48' 5"	0.11	562828.64	2251312.72
105	314° 59' 60"	0.03	562828.68	2251312.62

106	344° 44' 42"	1.14	562828.7	2251312.6
107	4° 16' 4"	1.34	562829.8	2251312.3
108	4° 20' 36"	1.58	562831.14	2251312.4
109	337° 4' 4"	0.56	562832.72	2251312.52
110	341° 33' 54"	0.13	562833.24	2251312.3
111	336° 48' 5"	0.15	562833.36	2251312.26
112	0° 0' 0"	0.02	562833.5	2251312.2
113	300° 57' 50"	0.23	562833.52	2251312.2
114	301° 25' 46"	4.22	562833.64	2251312
115	280° 48' 50"	3.62	562835.84	2251308.4
116	225° 0' 0"	0.03	562836.52	2251304.84
117	270° 0' 0"	0.02	562836.5	2251304.82
118	235° 37' 53"	4.22	562836.5	2251304.8
119	180° 0' 0"	0	562834.12	2251301.32
120	263° 47' 48"	0.93	562834.12	2251301.32
121	270° 0' 0"	0.02	562834.02	2251300.4
122	299° 50' 26"	2.97	562834.02	2251300.38
123	273° 43' 53"	1.84	562835.5	2251297.8
124	273° 46' 35"	6.07	562835.62	2251295.96
125	308° 5' 20"	1.88	562836.02	2251289.9
126	307° 18' 14"	0.53	562837.18	2251288.42
127	319° 12' 19"	1.93	562837.5	2251288
128	314° 59' 60"	0.06	562838.96	2251286.74
129	281° 46' 6"	2.45	562839	2251286.7
130	272° 51' 45"	2	562839.5	2251284.3
131	245° 13' 29"	1.43	562839.6	2251282.3
132	265° 14' 11"	1.2	562839	2251281
133	285° 38' 32"	2.6	562838.9	2251279.8
134	260° 32' 16"	2.43	562839.6	2251277.3
135	276° 58' 52"	0.99	562839.2	2251274.9
136	279° 43' 39"	0.71	562839.32	2251273.92
137	300° 20' 36"	0.95	562839.44	2251273.22
138	180° 0' 0"	0	562839.92	2251272.4
139	331° 41' 57"	0.3	562839.92	2251272.4
140	180° 0' 0"	0	562840.18	2251272.26
141	335° 25' 58"	0.77	562840.18	2251272.26
142	14° 11' 55"	1.71	562840.88	2251271.94
143	14° 2' 10"	0.08	562842.54	2251272.36
144	14° 2' 10"	0.08	562842.62	2251272.38
145	354° 17' 22"	1	562842.7	2251272.4
146	332° 31' 32"	2.82	562843.7	2251272.3
147	343° 6' 48"	5.85	562846.2	2251271
148	327° 22' 51"	2.97	562851.8	2251269.3
149	180° 0' 0"	0	562854.3	2251267.7
150	314° 59' 60"	0.06	562854.3	2251267.7
151	280° 57' 15"	0.63	562854.34	2251267.66
152	285° 56' 43"	0.15	562854.46	2251267.04
153	233° 7' 48"	0.1	562854.5	2251266.9
154	234° 27' 44"	0.86	562854.44	2251266.82
155	270° 0' 0"	0.86	562853.94	2251266.12
156	294° 26' 38"	1.45	562853.94	2251265.26
157	295° 12' 4"	0.38	562854.54	2251263.94



158	274° 23' 55"	1.3	562854.7	2251263.6
159	297° 6' 6"	3.82	562854.8	2251262.3
160	300° 57' 50"	0.12	562856.54	2251258.9
161	297° 30' 43"	1.08	562856.6	2251258.8
162	297° 58' 46"	0.72	562857.1	2251257.84
163	284° 16' 11"	3.57	562857.44	2251257.2
164	271° 2' 30"	1.1	562858.32	2251253.74
165	247° 22' 48"	1.56	562858.34	2251252.64
166	247° 46' 13"	2.48	562857.74	2251251.2
167	265° 25' 34"	2.01	562856.8	2251248.9
168	267° 42' 34"	0.5	562856.64	2251246.9
169	270° 0' 0"	0.02	562856.62	2251246.4
170	284° 44' 37"	0.39	562856.62	2251246.38
171	287° 5' 21"	6.19	562856.72	2251246
172	307° 35' 19"	3.51	562858.54	2251240.08
173	307° 28' 34"	1.51	562860.68	2251237.3
174	288° 26' 6"	1.26	562861.6	2251236.1
175	270° 0' 0"	1.2	562862	2251234.9
176	256° 39' 5"	6.06	562862	2251233.7
177	263° 59' 28"	5.73	562860.6	2251227.8
178	290° 13' 29"	4.05	562860	2251222.1
179	302° 0' 19"	2.83	562861.4	2251218.3
180	314° 59' 60"	0.03	562862.9	2251215.9
181	314° 59' 60"	0.08	562862.92	2251215.88
182	312° 9' 28"	2	562862.98	2251215.82
183	294° 57' 33"	4.79	562864.32	2251214.34
184	320° 46' 28"	1.27	562866.34	2251210
185	333° 26' 6"	0.04	562867.32	2251209.2
186	322° 14' 31"	2.58	562867.36	2251209.18
187	306° 1' 39"	0.82	562869.4	2251207.6
188	306° 52' 12"	0.2	562869.88	2251206.94
189	306° 31' 44"	0.67	562870	2251206.78
190	273° 53' 16"	2.06	562870.4	2251206.24
191	270° 0' 0"	1.5	562870.54	2251204.18
192	251° 54' 10"	3.22	562870.54	2251202.68
193	281° 46' 6"	0.49	562869.54	2251199.62
194	314° 59' 60"	1.78	562869.64	2251199.14
195	316° 58' 30"	0.41	562870.9	2251197.88
196	279° 1' 39"	10.83	562871.2	2251197.6
197	315° 54' 34"	4.46	562872.9	2251186.9
198	330° 15' 18"	0.32	562876.1	2251183.8
199	331° 36' 25"	0.84	562876.38	2251183.64
200	5° 18' 52"	0.86	562877.12	2251183.24
201	0° 0' 0"	0.1	562877.98	2251183.32
202	6° 20' 25"	0.72	562878.08	2251183.32
203	43° 1' 30"	0.82	562878.8	2251183.4
204	44° 6' 17"	1.81	562879.4	2251183.96
205	26° 33' 54"	0.18	562880.7	2251185.22
206	33° 41' 24"	0.14	562880.86	2251185.3
207	31° 17' 35"	1.19	562880.98	2251185.38
208	12° 59' 41"	1.33	562882	2251186
209	341° 33' 54"	0.95	562883.3	2251186.3



210	309° 24' 2"	0.72	562884.2	2251186
211	306° 52' 12"	0.1	562884.66	2251185.44
212	313° 15' 51"	0.47	562884.72	2251185.36
213	289° 51' 19"	2.3	562885.04	2251185.02
214	279° 43' 39"	4.26	562885.82	2251182.86
215	279° 27' 44"	1.58	562886.54	2251178.66
216	279° 27' 44"	1.82	562886.8	2251177.1
217	294° 26' 38"	0.48	562887.1	2251175.3
218	296° 33' 54"	0.72	562887.3	2251174.86
219	317° 54' 39"	6.68	562887.62	2251174.22
220	318° 12' 3"	8.61	562892.58	2251169.74
221	303° 6' 41"	2.75	562899	2251164
222	294° 8' 44"	3.18	562900.5	2251161.7
223	311° 0' 33"	3.05	562901.8	2251158.8
224	317° 9' 40"	1.5	562903.8	2251156.5
225	316° 13' 8"	0.66	562904.9	2251155.48
226	317° 33' 10"	2.22	562905.38	2251155.02
227	324° 31' 12"	2.31	562907.02	2251153.52
228	325° 7' 29"	0.8	562908.9	2251152.18
229	324° 49' 9"	2.99	562909.56	2251151.72
230	341° 42' 26"	2.55	562912	2251150
231	342° 9' 35"	1.83	562914.42	2251149.2
232	270° 0' 0"	0.02	562916.16	2251148.64
233	0° 0' 0"	0.02	562916.16	2251148.62
234	314° 59' 60"	0.03	562916.18	2251148.62
235	310° 50' 25"	1.56	562916.2	2251148.6
236	311° 11' 9"	0.21	562917.22	2251147.42
237	306° 52' 12"	0.1	562917.36	2251147.26
238	284° 8' 45"	2.54	562917.42	2251147.18
239	293° 11' 55"	5.79	562918.04	2251144.72
240	270° 0' 0"	0.02	562920.32	2251139.4
241	308° 17' 56"	5.45	562920.32	2251139.38
242	284° 18' 1"	5.26	562923.7	2251135.1
243	304° 13' 55"	2.35	562925	2251130
244	304° 59' 31"	0.24	562926.32	2251128.06
245	305° 23' 41"	1.86	562926.46	2251127.86
246	291° 2' 15"	1.95	562927.54	2251126.34
247	296° 33' 54"	0.04	562928.24	2251124.52
248	292° 28' 46"	0.63	562928.26	2251124.48
249	305° 32' 16"	1.72	562928.5	2251123.9
250	316° 23' 50"	2.9	562929.5	2251122.5
251	333° 36' 0"	3.1	562931.6	2251120.5
252	314° 59' 60"	0.03	562934.38	2251119.12
253	180° 0' 0"	0	562934.4	2251119.1
254	325° 29' 29"	1.94	562934.4	2251119.1
255	312° 21' 27"	0.92	562936	2251118
256	306° 52' 12"	0.1	562936.62	2251117.32
257	319° 23' 55"	0.18	562936.68	2251117.24
258	299° 18' 36"	2.61	562936.82	2251117.12
259	323° 39' 9"	2.63	562938.1	2251114.84
260	323° 36' 56"	0.47	562940.22	2251113.28
261	324° 5' 25"	3.58	562940.6	2251113



262	299° 3' 17"	1.03	562943.5	2251110.9
263	276° 50' 34"	2.52	562944	2251110
264	313° 27' 7"	2.62	562944.3	2251107.5
265	333° 53' 36"	5.59	562946.1	2251105.6
266	334° 15' 18"	4.37	562951.12	2251103.14
267	343° 32' 46"	4.02	562955.06	2251101.24
268	287° 35' 33"	0.86	562958.92	2251100.1
269	287° 39' 0"	0.46	562959.18	2251099.28
270	287° 48' 19"	2.88	562959.32	2251098.84
271	296° 33' 54"	4.16	562960.2	2251096.1
272	180° 0' 0"	0	562962.06	2251092.38
273	297° 38' 46"	0.95	562962.06	2251092.38
274	306° 52' 12"	0.3	562962.5	2251091.54
275	311° 11' 9"	0.21	562962.68	2251091.3
276	309° 41' 8"	1.22	562962.82	2251091.14
277	333° 26' 6"	1.12	562963.6	2251090.2
278	359° 21' 14"	5.32	562964.6	2251089.7
279	358° 55' 9"	1.06	562969.92	2251089.64
280	0° 0' 0"	0.74	562970.98	2251089.62
281	12° 53' 37"	1.7	562971.72	2251089.62
282	13° 14' 26"	1.05	562973.38	2251090
283	13° 13' 22"	14.69	562974.4	2251090.24
284	342° 15' 19"	2.62	562988.7	2251093.6
285	0° 0' 0"	0.02	562991.2	2251092.8
286	317° 5' 25"	1.94	562991.22	2251092.8
287	316° 37' 11"	5.5	562992.64	2251091.48
288	325° 0' 29"	1.95	562996.64	2251087.7
289	325° 33' 40"	0.85	562998.24	2251086.58
290	325° 21' 12"	2.99	562998.94	2251086.1
291	354° 48' 20"	1.1	563001.4	2251084.4
292	337° 4' 4"	1.69	563002.5	2251084.3
293	335° 33' 22"	0.24	563004.06	2251083.64
294	340° 20' 46"	0.3	563004.28	2251083.54
295	327° 31' 44"	0.26	563004.56	2251083.44
296	329° 15' 52"	0.86	563004.78	2251083.3
297	328° 28' 5"	7.95	563005.52	2251082.86
298	335° 43' 32"	5.59	563012.3	2251078.7
299	303° 41' 24"	0.36	563017.4	2251076.4
300	238° 14' 26"	0.49	563017.6	2251076.1
301	240° 56' 43"	1.03	563017.34	2251075.68
302	268° 29' 33"	0.76	563016.84	2251074.78
303	294° 20' 28"	0.92	563016.82	2251074.02
304	291° 48' 5"	0.11	563017.2	2251073.18
305	295° 8' 41"	1.08	563017.24	2251073.08
306	310° 21' 52"	2.62	563017.7	2251072.1
307	264° 28' 21"	3.11	563019.4	2251070.1
308	309° 28' 21"	2.2	563019.1	2251067
309	352° 24' 19"	1.51	563020.5	2251065.3
310	331° 30' 16"	3.98	563022	2251065.1
311	341° 33' 54"	0.63	563025.5	2251063.2
312	344° 3' 17"	0.58	563026.1	2251063
313	1° 5' 28"	2.1	563026.66	2251062.84

314	2° 17' 26"	0.5	563028.76	2251062.88
315	1° 49' 27"	3.14	563029.26	2251062.9
316	311° 11' 9"	3.19	563032.4	2251063
317	337° 22' 48"	9.1	563034.5	2251060.6
318	346° 58' 52"	7.1	563042.9	2251057.1
319	7° 47' 3"	81.51	563049.82	2251055.5

Образуемый земельный участок ЗУ\_59

Номер	Дир.угол	Длина	X	Y
1	233° 22' 60"	38.02	562299.86	2252903.08
2	233° 32' 34"	3.33	562277.18	2252872.56
3	233° 23' 8"	21.53	562275.2	2252869.88
4	233° 23' 13"	4.46	562262.36	2252852.6
5	283° 22' 10"	48.35	562259.7	2252849.02
6	248° 7' 14"	70.95	562270.88	2252801.98
7	316° 5' 11"	27.6	562244.44	2252736.14
8	270° 34' 46"	89	562264.32	2252717
9	289° 22' 41"	39.96	562265.22	2252628
10	220° 56' 38"	80.57	562278.48	2252590.3
11	269° 32' 43"	2.52	562217.62	2252537.5
12	255° 8' 51"	3.75	562217.6	2252534.98
13	214° 12' 28"	14.12	562216.64	2252531.36
14	222° 37' 32"	17.75	562204.96	2252523.42
15	214° 59' 31"	1.95	562191.9	2252511.4
16	200° 26' 58"	7.56	562190.3	2252510.28
17	220° 54' 52"	31.36	562183.22	2252507.64
18	314° 48' 52"	4.37	562159.52	2252487.1
19	322° 7' 30"	3.42	562162.6	2252484
20	332° 35' 33"	3.04	562165.3	2252481.9
21	225° 0' 0"	0.06	562168	2252480.5
22	0° 0' 0"	0.04	562167.96	2252480.46
23	221° 49' 13"	0.51	562168	2252480.46
24	312° 12' 4"	3.19	562167.62	2252480.12
25	312° 42' 34"	1.06	562169.76	2252477.76
26	312° 32' 45"	5.95	562170.48	2252476.98
27	312° 5' 21"	2.51	562174.5	2252472.6
28	296° 33' 54"	0.04	562176.18	2252470.74
29	0° 0' 0"	0.02	562176.2	2252470.7
30	312° 16' 25"	10.41	562176.22	2252470.7
31	180° 0' 0"	0	562183.22	2252463
32	40° 36' 5"	0.55	562183.22	2252463
33	45° 0' 0"	0.03	562183.64	2252463.36
34	26° 33' 54"	0.04	562183.66	2252463.38
35	313° 55' 9"	2.25	562183.7	2252463.4
36	315° 0' 0"	0.31	562185.26	2252461.78
37	312° 52' 44"	0.38	562185.48	2252461.56
38	320° 42' 38"	0.57	562185.74	2252461.28
39	323° 58' 21"	0.54	562186.18	2252460.92
40	322° 13' 3"	3.26	562186.62	2252460.6



41	336° 17' 50"	3.58	562189.2	2252458.6
42	338° 11' 55"	0.11	562192.48	2252457.16
43	314° 59' 60"	0.03	562192.58	2252457.12
44	321° 29' 58"	5.62	562192.6	2252457.1
45	308° 30' 2"	5.62	562197	2252453.6
46	299° 44' 42"	4.84	562200.5	2252449.2
47	309° 33' 35"	2.98	562202.9	2252445
48	354° 33' 35"	0.84	562204.8	2252442.7
49	0° 0' 0"	0.04	562205.64	2252442.62
50	0° 0' 0"	0.14	562205.68	2252442.62
51	46° 10' 9"	1.39	562205.82	2252442.62
52	24° 10' 45"	1.07	562206.78	2252443.62
53	45° 0' 0"	0.06	562207.76	2252444.06
54	0° 0' 0"	0.02	562207.8	2252444.1
55	90° 0' 0"	0.02	562207.82	2252444.1
56	348° 41' 24"	0.2	562207.82	2252444.12
57	0° 0' 0"	0.04	562208.02	2252444.08
58	355° 8' 8"	0.94	562208.06	2252444.08
59	327° 15' 53"	3.99	562209	2252444
60	326° 49' 17"	0.62	562212.36	2252441.84
61	327° 49' 44"	1.46	562212.88	2252441.5
62	335° 46' 20"	7.02	562214.12	2252440.72
63	333° 26' 6"	0.09	562220.52	2252437.84
64	0° 0' 0"	0.02	562220.6	2252437.8
65	329° 2' 10"	0.12	562220.62	2252437.8
66	327° 59' 41"	0.19	562220.72	2252437.74
67	331° 15' 37"	4.24	562220.88	2252437.64
68	341° 33' 54"	2.21	562224.6	2252435.6
69	11° 10' 26"	1.65	562226.7	2252434.9
70	12° 15' 53"	0.94	562228.32	2252435.22
71	349° 55' 10"	2.74	562229.24	2252435.42
72	339° 51' 49"	3.2	562231.94	2252434.94
73	332° 10' 33"	3.26	562234.94	2252433.84
74	329° 44' 37"	0.28	562237.82	2252432.32
75	332° 6' 10"	0.38	562238.06	2252432.18
76	302° 0' 19"	0.94	562238.4	2252432
77	275° 42' 38"	1	562238.9	2252431.2
78	259° 30' 31"	8.24	562239	2252430.2
79	283° 47' 58"	1.17	562237.5	2252422.1
80	284° 37' 15"	0.95	562237.78	2252420.96
81	327° 48' 54"	3.38	562238.02	2252420.04
82	328° 17' 55"	0.8	562240.88	2252418.24
83	328° 18' 49"	1.9	562241.56	2252417.82
84	180° 0' 0"	0	562243.18	2252416.82
85	359° 24' 55"	1.96	562243.18	2252416.82
86	300° 45' 46"	0.98	562245.14	2252416.8
87	285° 47' 45"	3.16	562245.64	2252415.96
88	324° 9' 44"	0.44	562246.5	2252412.92
89	323° 7' 48"	0.1	562246.86	2252412.66
90	325° 24' 28"	1.41	562246.94	2252412.6
91	338° 44' 58"	1.93	562248.1	2252411.8
92	321° 31' 40"	2.86	562249.9	2252411.1

93	321° 42' 35"	0.97	562252.14	2252409.32
94	321° 42' 35"	1.45	562252.9	2252408.72
95	337° 1' 23"	5.43	562254.04	2252407.82
96	350° 32' 16"	0.12	562259.04	2252405.7
97	352° 52' 30"	1.45	562259.16	2252405.68
98	350° 41' 53"	2.35	562260.6	2252405.5
99	349° 2' 45"	0.63	562262.92	2252405.12
100	351° 41' 23"	1.8	562263.54	2252405
101	331° 55' 39"	1.7	562265.32	2252404.74
102	310° 52' 21"	1.38	562266.82	2252403.94
103	313° 1' 30"	0.41	562267.72	2252402.9
104	290° 33' 22"	3.42	562268	2252402.6
105	264° 8' 38"	0.78	562269.2	2252399.4
106	270° 0' 0"	0.1	562269.12	2252398.62
107	264° 20' 44"	2.03	562269.12	2252398.52
108	281° 6' 47"	1.14	562268.92	2252396.5
109	282° 5' 41"	1.72	562269.14	2252395.38
110	280° 10' 32"	1.58	562269.5	2252393.7
111	278° 58' 21"	0.38	562269.78	2252392.14
112	281° 4' 13"	0.94	562269.84	2252391.76
113	275° 51' 22"	2.35	562270.02	2252390.84
114	276° 20' 25"	1.09	562270.26	2252388.5
115	275° 55' 28"	2.13	562270.38	2252387.42
116	322° 41' 46"	2.64	562270.6	2252385.3
117	300° 20' 36"	4.75	562272.7	2252383.7
118	292° 50' 1"	6.18	562275.1	2252379.6
119	305° 57' 38"	6.3	562277.5	2252373.9
120	294° 46' 31"	5.73	562281.2	2252368.8
121	287° 26' 26"	4.74	562283.6	2252363.6
122	287° 42' 2"	0.99	562285.02	2252359.08
123	287° 28' 57"	2.66	562285.32	2252358.14
124	298° 4' 21"	0.34	562286.12	2252355.6
125	298° 18' 3"	0.3	562286.28	2252355.3
126	298° 2' 25"	2.08	562286.42	2252355.04
127	310° 6' 3"	2.48	562287.4	2252353.2
128	297° 0' 46"	1.14	562289	2252351.3
129	298° 18' 3"	0.3	562289.52	2252350.28
130	297° 33' 10"	1.04	562289.66	2252350.02
131	280° 37' 11"	1.63	562290.14	2252349.1
132	284° 44' 37"	0.39	562290.44	2252347.5
133	280° 37' 11"	0.33	562290.54	2252347.12
134	269° 16' 44"	14.3	562290.6	2252346.8
135	268° 15' 51"	0.66	562290.42	2252332.5
136	270° 0' 0"	0.04	562290.4	2252331.84
137	278° 7' 48"	0.57	562290.4	2252331.8
138	277° 25' 53"	1.86	562290.48	2252331.24
139	300° 46' 4"	9.03	562290.72	2252329.4
140	307° 27' 2"	5.92	562295.34	2252321.64
141	308° 5' 20"	0.94	562298.94	2252316.94
142	307° 38' 51"	1.77	562299.52	2252316.2
143	299° 55' 53"	0.76	562300.6	2252314.8
144	299° 3' 17"	0.62	562300.98	2252314.14

145	299° 32' 20"	0.69	562301.28	2252313.6
146	286° 9' 52"	1.44	562301.62	2252313
147	285° 31' 27"	0.37	562302.02	2252311.62
148	286° 26' 25"	3.82	562302.12	2252311.26
149	255° 49' 59"	2.12	562303.2	2252307.6
150	255° 34' 45"	1.45	562302.68	2252305.54
151	296° 49' 40"	1.95	562302.32	2252304.14
152	297° 53' 50"	3.85	562303.2	2252302.4
153	274° 23' 55"	1.3	562305	2252299
154	265° 45' 49"	2.71	562305.1	2252297.7
155	250° 44' 5"	2.18	562304.9	2252295
156	251° 18' 4"	1.37	562304.18	2252292.94
157	277° 33' 41"	2.28	562303.74	2252291.64
158	305° 14' 18"	5.34	562304.04	2252289.38
159	336° 40' 19"	3.48	562307.12	2252285.02
160	302° 56' 57"	1.29	562310.32	2252283.64
161	305° 32' 16"	0.17	562311.02	2252282.56
162	303° 41' 24"	0.5	562311.12	2252282.42
163	283° 17' 55"	5.65	562311.4	2252282
164	273° 48' 51"	4.51	562312.7	2252276.5
165	288° 6' 47"	2.25	562313	2252272
166	289° 58' 59"	0.23	562313.7	2252269.86
167	288° 26' 6"	2.02	562313.78	2252269.64
168	279° 51' 57"	0.47	562314.42	2252267.72
169	282° 31' 44"	0.18	562314.5	2252267.26
170	281° 28' 55"	1.31	562314.54	2252267.08
171	271° 13' 39"	2.8	562314.8	2252265.8
172	270° 0' 0"	0.04	562314.86	2252263
173	272° 23' 9"	1.92	562314.86	2252262.96
174	253° 42' 54"	1.85	562314.94	2252261.04
175	274° 5' 8"	0.28	562314.42	2252259.26
176	279° 27' 44"	0.24	562314.44	2252258.98
177	277° 38' 25"	1.65	562314.48	2252258.74
178	284° 47' 38"	6.97	562314.7	2252257.1
179	284° 52' 32"	1.32	562316.48	2252250.36
180	285° 7' 26"	1.53	562316.82	2252249.08
181	292° 37' 12"	0.26	562317.22	2252247.6
182	291° 48' 5"	0.11	562317.32	2252247.36
183	294° 51' 49"	2.71	562317.36	2252247.26
184	323° 31' 51"	2.86	562318.5	2252244.8
185	287° 32' 45"	2.85	562320.8	2252243.1
186	287° 31' 32"	0.8	562321.66	2252240.38
187	287° 47' 54"	5.69	562321.9	2252239.62
188	323° 44' 46"	0.37	562323.64	2252234.2
189	326° 18' 36"	0.43	562323.94	2252233.98
190	324° 34' 59"	1.1	562324.3	2252233.74
191	321° 57' 11"	0.58	562325.2	2252233.1
192	314° 59' 60"	0.03	562325.66	2252232.74
193	326° 18' 36"	0.07	562325.68	2252232.72
194	297° 33' 10"	0.52	562325.74	2252232.68
195	296° 33' 54"	0.27	562325.98	2252232.22
196	298° 10' 43"	1.91	562326.1	2252231.98

197	275° 38' 9"	6.11	562327	2252230.3
198	275° 42' 38"	1.21	562327.6	2252224.22
199	275° 42' 38"	1	562327.72	2252223.02
200	280° 59' 28"	12.69	562327.82	2252222.02
201	274° 23' 55"	1.56	562330.24	2252209.56
202	277° 7' 30"	0.16	562330.36	2252208
203	275° 36' 33"	2.25	562330.38	2252207.84
204	285° 6' 13"	7.29	562330.6	2252205.6
205	339° 48' 4"	10.89	562332.5	2252198.56
206	286° 31' 52"	9.14	562342.72	2252194.8
207	270° 0' 0"	0.02	562345.32	2252186.04
208	330° 56' 43"	0.82	562345.32	2252186.02
209	304° 11' 44"	1.89	562346.04	2252185.62
210	303° 41' 24"	0.29	562347.1	2252184.06
211	304° 49' 28"	1.12	562347.26	2252183.82
212	287° 23' 13"	10.37	562347.9	2252182.9
213	299° 10' 3"	9.85	562351	2252173
214	303° 21' 14"	9.46	562355.8	2252164.4
215	298° 36' 38"	3.76	562361	2252156.5
216	296° 33' 54"	3.8	562362.8	2252153.2
217	299° 44' 42"	0.81	562364.5	2252149.8
218	294° 26' 38"	1.21	562364.9	2252149.1
219	250° 42' 36"	2.12	562365.4	2252148
220	260° 52' 56"	1.64	562364.7	2252146
221	262° 14' 5"	0.89	562364.44	2252144.38
222	284° 15' 0"	1.3	562364.32	2252143.5
223	310° 14' 11"	1.02	562364.64	2252142.24
224	309° 17' 22"	0.28	562365.3	2252141.46
225	314° 59' 60"	0.03	562365.48	2252141.24
226	270° 0' 0"	0.02	562365.5	2252141.22
227	330° 15' 18"	0.81	562365.5	2252141.2
228	330° 15' 18"	0.81	562366.2	2252140.8
229	318° 7' 20"	3.89	562366.9	2252140.4
230	311° 20' 52"	3.33	562369.8	2252137.8
231	291° 48' 5"	1.08	562372	2252135.3
232	270° 0' 0"	0.02	562372.4	2252134.3
233	314° 59' 60"	0.03	562372.4	2252134.28
234	273° 21' 59"	1.36	562372.42	2252134.26
235	274° 38' 8"	3.71	562372.5	2252132.9
236	302° 0' 19"	0.94	562372.8	2252129.2
237	317° 25' 45"	2.34	562373.3	2252128.4
238	316° 44' 9"	0.47	562375.02	2252126.82
239	318° 5' 39"	1.05	562375.36	2252126.5
240	0° 25' 17"	2.72	562376.14	2252125.8
241	314° 59' 60"	0.03	562378.86	2252125.82
242	180° 0' 0"	0	562378.88	2252125.8
243	0° 0' 0"	0.02	562378.88	2252125.8
244	312° 42' 34"	0.71	562378.9	2252125.8
245	315° 0' 0"	0.08	562379.38	2252125.28
246	313° 59' 42"	0.81	562379.44	2252125.22
247	286° 0' 15"	2.68	562380	2252124.64
248	304° 38' 5"	8.41	562380.74	2252122.06

249	293° 27' 42"	7.43	562385.52	2252115.14
250	292° 55' 56"	0.56	562388.48	2252108.32
251	293° 37' 46"	5.24	562388.7	2252107.8
252	276° 50' 34"	5.04	562390.8	2252103
253	299° 21' 28"	2.57	562391.4	2252098
254	300° 57' 50"	0.23	562392.66	2252095.76
255	288° 26' 6"	0.06	562392.78	2252095.56
256	0° 0' 0"	0.02	562392.8	2252095.5
257	307° 9' 30"	4.77	562392.82	2252095.5
258	295° 12' 4"	1.13	562395.7	2252091.7
259	294° 18' 16"	0.68	562396.18	2252090.68
260	295° 42' 36"	1.8	562396.46	2252090.06
261	303° 26' 40"	3.88	562397.24	2252088.44
262	302° 44' 7"	0.33	562399.38	2252085.2
263	304° 2' 20"	3.64	562399.56	2252084.92
264	323° 48' 24"	5.08	562401.6	2252081.9
265	315° 0' 0"	1.73	562405.7	2252078.9
266	315° 28' 53"	3.37	562406.92	2252077.68
267	325° 20' 55"	1.65	562409.32	2252075.32
268	326° 18' 36"	1.23	562410.68	2252074.38
269	304° 49' 28"	1.68	562411.7	2252073.7
270	305° 3' 49"	3.93	562412.66	2252072.32
271	314° 59' 60"	7.95	562414.92	2252069.1
272	295° 27' 48"	3.26	562420.54	2252063.48
273	307° 14' 5"	0.63	562421.94	2252060.54
274	314° 59' 60"	0.06	562422.32	2252060.04
275	311° 59' 14"	0.81	562422.36	2252060
276	322° 52' 59"	0.93	562422.9	2252059.4
277	323° 7' 48"	0.1	562423.64	2252058.84
278	326° 49' 17"	0.62	562423.72	2252058.78
279	337° 8' 53"	3.04	562424.24	2252058.44
280	337° 53' 26"	0.69	562427.04	2252057.26
281	337° 50' 31"	4.77	562427.68	2252057
282	319° 23' 55"	4.61	562432.1	2252055.2
283	304° 38' 27"	6.69	562435.6	2252052.2
284	312° 26' 10"	4.74	562439.4	2252046.7
285	297° 12' 58"	3.94	562442.6	2252043.2
286	270° 0' 0"	3.06	562444.4	2252039.7
287	276° 20' 25"	0.18	562444.4	2252036.64
288	277° 7' 30"	0.16	562444.42	2252036.46
289	276° 37' 27"	3.12	562444.44	2252036.3
290	300° 15' 23"	2.78	562444.8	2252033.2
291	331° 37' 51"	5.68	562446.2	2252030.8
292	312° 11' 4"	4.32	562451.2	2252028.1
293	319° 39' 43"	3.31	562454.1	2252024.9
294	319° 5' 8"	2.38	562456.62	2252022.76
295	319° 41' 9"	1.73	562458.42	2252021.2
296	311° 19' 32"	3.09	562459.74	2252020.08
297	311° 7' 17"	1.67	562461.78	2252017.76
298	311° 4' 11"	1.86	562462.88	2252016.5
299	288° 26' 6"	3.79	562464.1	2252015.1
300	276° 59' 31"	2.14	562465.3	2252011.5

301	278° 4' 13"	2.71	562465.56	2252009.38
302	294° 53' 48"	4.61	562465.94	2252006.7
303	294° 46' 31"	0.57	562467.88	2252002.52
304	295° 10' 25"	4.42	562468.12	2252002
305	274° 29' 50"	1.79	562470	2251998
306	273° 0' 46"	0.38	562470.14	2251996.22
307	276° 34' 55"	0.52	562470.16	2251995.84
308	318° 34' 35"	1.36	562470.22	2251995.32
309	319° 5' 8"	0.4	562471.24	2251994.42
310	319° 16' 4"	2.85	562471.54	2251994.16
311	298° 4' 21"	1.02	562473.7	2251992.3
312	301° 15' 49"	0.66	562474.18	2251991.4
313	280° 0' 29"	0.69	562474.52	2251990.84
314	281° 18' 36"	0.51	562474.64	2251990.16
315	281° 4' 43"	2.91	562474.74	2251989.66
316	273° 6' 22"	2.58	562475.3	2251986.8
317	272° 7' 16"	0.54	562475.44	2251984.22
318	273° 48' 51"	0.9	562475.46	2251983.68
319	282° 20' 21"	0.66	562475.52	2251982.78
320	283° 29' 45"	0.51	562475.66	2251982.14
321	282° 54' 53"	3.22	562475.78	2251981.64
322	268° 3' 31"	5.9	562476.5	2251978.5
323	277° 29' 45"	2.3	562476.3	2251972.6
324	289° 17' 24"	0.42	562476.6	2251970.32
325	315° 8' 37"	5.64	562476.74	2251969.92
326	0° 0' 0"	0.02	562480.74	2251965.94
327	314° 59' 60"	0.03	562480.76	2251965.94
328	344° 19' 55"	1.7	562480.78	2251965.92
329	320° 11' 40"	0.78	562482.42	2251965.46
330	305° 24' 33"	5.18	562483.02	2251964.96
331	314° 59' 60"	0.03	562486.02	2251960.74
332	315° 17' 6"	11.37	562486.04	2251960.72
333	307° 29' 34"	1.84	562494.12	2251952.72
334	303° 41' 24"	0.07	562495.24	2251951.26
335	0° 0' 0"	0.02	562495.28	2251951.2
336	338° 11' 55"	0.11	562495.3	2251951.2
337	317° 50' 32"	2	562495.4	2251951.16
338	336° 30' 5"	0.5	562496.88	2251949.82
339	328° 11' 9"	2.54	562497.34	2251949.62
340	293° 20' 26"	3.18	562499.5	2251948.28
341	287° 24' 10"	1.4	562500.76	2251945.36
342	300° 4' 7"	1.76	562501.18	2251944.02
343	302° 0' 19"	0.57	562502.06	2251942.5
344	306° 52' 12"	0.1	562502.36	2251942.02
345	288° 26' 6"	0.06	562502.42	2251941.94
346	307° 44' 12"	8.72	562502.44	2251941.88
347	314° 59' 60"	0.03	562507.78	2251934.98
348	321° 29' 50"	10.25	562507.8	2251934.96
349	317° 35' 31"	3.44	562515.82	2251928.58
350	317° 25' 45"	4.67	562518.36	2251926.26
351	7° 7' 30"	2.42	562521.8	2251923.1
352	324° 19' 25"	2.88	562524.2	2251923.4



353	332° 3' 46"	1.49	562526.54	2251921.72
354	336° 22' 14"	0.35	562527.86	2251921.02
355	329° 2' 10"	0.12	562528.18	2251920.88
356	334° 10' 2"	2.8	562528.28	2251920.82
357	319° 14' 11"	4.59	562530.8	2251919.6
358	319° 45' 49"	1.02	562534.28	2251916.6
359	314° 59' 60"	0.06	562535.06	2251915.94
360	180° 0' 0"	0	562535.1	2251915.9
361	306° 30' 5"	3.73	562535.1	2251915.9
362	298° 59' 20"	1.69	562537.32	2251912.9
363	298° 51' 20"	1.12	562538.14	2251911.42
364	296° 33' 54"	0.27	562538.68	2251910.44
365	180° 0' 0"	0	562538.8	2251910.2
366	296° 33' 54"	0.04	562538.8	2251910.2
367	289° 45' 18"	6.86	562538.82	2251910.16
368	300° 5' 39"	2.03	562541.14	2251903.7
369	300° 57' 50"	0.23	562542.16	2251901.94
370	300° 54' 58"	4.13	562542.28	2251901.74
371	304° 12' 57"	5.44	562544.4	2251898.2
372	304° 41' 43"	0.63	562547.46	2251893.7
373	309° 48' 20"	0.16	562547.82	2251893.18
374	303° 41' 24"	0.14	562547.92	2251893.06
375	306° 47' 3"	2.67	562548	2251892.94
376	315° 0' 0"	0.34	562549.6	2251890.8
377	319° 58' 11"	0.65	562549.84	2251890.56
378	318° 48' 51"	1.06	562550.34	2251890.14
379	323° 31' 51"	0.57	562551.14	2251889.44
380	349° 25' 6"	1.85	562551.6	2251889.1
381	347° 0' 19"	0.27	562553.42	2251888.76
382	350° 54' 35"	0.51	562553.68	2251888.7
383	1° 58' 30"	3.48	562554.18	2251888.62
384	346° 38' 41"	2.86	562557.66	2251888.74
385	347° 21' 21"	5.39	562560.44	2251888.08
386	327° 11' 35"	2.88	562565.7	2251886.9
387	327° 50' 52"	0.83	562568.12	2251885.34
388	180° 0' 0"	0	562568.82	2251884.9
389	335° 15' 14"	10.99	562568.82	2251884.9
390	323° 31' 51"	3.43	562578.8	2251880.3
391	326° 18' 36"	0.29	562581.56	2251878.26
392	324° 14' 46"	0.62	562581.8	2251878.1
393	296° 51' 50"	6.86	562582.3	2251877.74
394	330° 29' 19"	2.44	562585.4	2251871.62
395	346° 36' 27"	0.43	562587.52	2251870.42
396	348° 41' 24"	0.31	562587.94	2251870.32
397	348° 33' 18"	3.33	562588.24	2251870.26
398	1° 50' 51"	3.1	562591.5	2251869.6
399	15° 35' 34"	3.57	562594.6	2251869.7
400	16° 50' 15"	1.59	562598.04	2251870.66
401	344° 3' 17"	0.15	562599.56	2251871.12
402	349° 41' 43"	0.22	562599.7	2251871.08
403	349° 11' 10"	1.81	562599.92	2251871.04
404	0° 0' 0"	0.04	562601.7	2251870.7

405	321° 20' 25"	0.38	562601.74	2251870.7
406	327° 15' 53"	0.67	562602.04	2251870.46
407	322° 59' 51"	8.64	562602.6	2251870.1
408	343° 4' 21"	0.96	562609.5	2251864.9
409	343° 18' 3"	0.42	562610.42	2251864.62
410	343° 18' 3"	0.63	562610.82	2251864.5
411	355° 36' 5"	1.56	562611.42	2251864.32
412	0° 0' 0"	0.06	562612.98	2251864.2
413	356° 29' 22"	3.27	562613.04	2251864.2
414	344° 3' 17"	6.55	562616.3	2251864
415	327° 52' 30"	5.08	562622.6	2251862.2
416	333° 26' 6"	0.04	562626.9	2251859.5
417	316° 38' 12"	0.5	562626.94	2251859.48
418	180° 0' 0"	0	562627.3	2251859.14
419	318° 0' 46"	3.5	562627.3	2251859.14
420	340° 54' 23"	2.75	562629.9	2251856.8
421	324° 27' 44"	5.16	562632.5	2251855.9
422	317° 38' 33"	4.6	562636.7	2251852.9
423	308° 39' 35"	1.92	562640.1	2251849.8
424	0° 0' 0"	0.02	562641.3	2251848.3
425	301° 53' 27"	1.06	562641.32	2251848.3
426	302° 28' 49"	9.72	562641.88	2251847.4
427	337° 19' 10"	7.26	562647.1	2251839.2
428	342° 45' 31"	3.04	562653.8	2251836.4
429	314° 59' 60"	0.03	562656.7	2251835.5
430	314° 28' 28"	1.54	562656.72	2251835.48
431	313° 58' 37"	3.17	562657.8	2251834.38
432	288° 26' 6"	2.53	562660	2251832.1
433	276° 37' 57"	4.33	562660.8	2251829.7
434	255° 57' 50"	1.24	562661.3	2251825.4
435	239° 46' 41"	2.38	562661	2251824.2
436	240° 19' 60"	1.82	562659.8	2251822.14
437	259° 44' 35"	2.13	562658.9	2251820.56
438	275° 42' 38"	0.2	562658.52	2251818.46
439	276° 20' 25"	0.72	562658.54	2251818.26
440	275° 26' 25"	0.84	562658.62	2251817.54
441	303° 41' 24"	0.72	562658.7	2251816.7
442	333° 26' 6"	0.58	562659.1	2251816.1
443	0° 0' 0"	0.04	562659.62	2251815.84
444	40° 36' 5"	2.58	562659.66	2251815.84
445	348° 32' 10"	2.92	562661.62	2251817.52
446	349° 41' 43"	0.22	562664.48	2251816.94
447	312° 54' 35"	1.94	562664.7	2251816.9
448	321° 20' 25"	0.13	562666.02	2251815.48
449	313° 9' 9"	1.75	562666.12	2251815.4
450	298° 40' 45"	5.33	562667.32	2251814.12
451	296° 33' 54"	0.04	562669.88	2251809.44
452	280° 29' 29"	2.75	562669.9	2251809.4
453	309° 5' 38"	2.06	562670.4	2251806.7
454	334° 47' 56"	3.76	562671.7	2251805.1
455	327° 48' 15"	3.19	562675.1	2251803.5
456	349° 41' 43"	1.12	562677.8	2251801.8

457	26° 33' 54"	1.12	562678.9	2251801.6
458	4° 23' 55"	0.78	562679.9	2251802.1
459	9° 27' 44"	0.12	562680.68	2251802.16
460	5° 21' 21"	0.64	562680.8	2251802.18
461	326° 58' 34"	1.43	562681.44	2251802.24
462	328° 23' 33"	0.31	562682.64	2251801.46
463	348° 6' 41"	0.78	562682.9	2251801.3
464	348° 41' 24"	0.1	562683.66	2251801.14
465	0° 0' 0"	0.02	562683.76	2251801.12
466	31° 25' 46"	2.53	562683.78	2251801.12
467	8° 35' 1"	1.07	562685.94	2251802.44
468	10° 47' 3"	0.43	562687	2251802.6
469	9° 53' 54"	3.03	562687.42	2251802.68
470	333° 26' 6"	2.46	562690.4	2251803.2
471	314° 59' 60"	0.2	562692.6	2251802.1
472	314° 59' 60"	0.2	562692.74	2251801.96
473	314° 24' 34"	1.37	562692.88	2251801.82
474	297° 9' 35"	2.59	562693.84	2251800.84
475	297° 28' 28"	0.56	562695.02	2251798.54
476	296° 33' 54"	0.49	562695.28	2251798.04
477	270° 0' 0"	0.68	562695.5	2251797.6
478	273° 10' 47"	0.72	562695.5	2251796.92
479	257° 28' 16"	2.4	562695.54	2251796.2
480	257° 16' 32"	0.64	562695.02	2251793.86
481	256° 45' 34"	0.35	562694.88	2251793.24
482	310° 48' 54"	2.91	562694.8	2251792.9
483	317° 29' 22"	1.63	562696.7	2251790.7
484	298° 36' 38"	1.25	562697.9	2251789.6
485	285° 22' 35"	4.15	562698.5	2251788.5
486	326° 34' 3"	2.47	562699.6	2251784.5
487	325° 42' 47"	0.53	562701.66	2251783.14
488	326° 18' 36"	0.29	562702.1	2251782.84
489	306° 31' 44"	1.34	562702.34	2251782.68
490	287° 33' 37"	3.31	562703.14	2251781.6
491	293° 7' 48"	6.57	562704.14	2251778.44
492	308° 7' 6"	1.65	562706.72	2251772.4
493	325° 18' 17"	0.32	562707.74	2251771.1
494	321° 20' 25"	0.13	562708	2251770.92
495	326° 9' 17"	2.05	562708.1	2251770.84
496	310° 14' 11"	3.41	562709.8	2251769.7
497	329° 37' 15"	2.69	562712	2251767.1
498	330° 15' 18"	0.48	562714.32	2251765.74
499	330° 15' 18"	0.81	562714.74	2251765.5
500	301° 5' 50"	1.47	562715.44	2251765.1
501	277° 7' 30"	0.16	562716.2	2251763.84
502	271° 47' 24"	1.28	562716.22	2251763.68
503	271° 38' 12"	1.4	562716.26	2251762.4
504	299° 44' 42"	1.61	562716.3	2251761
505	180° 0' 0"	0	562717.1	2251759.6
506	296° 33' 54"	0.04	562717.1	2251759.6
507	276° 30' 20"	2.29	562717.12	2251759.56
508	270° 0' 0"	0.1	562717.38	2251757.28

509	276° 20' 25"	0.18	562717.38	2251757.18
510	180° 0' 0"	0	562717.4	2251757
511	253° 6' 5"	3.3	562717.4	2251757
512	272° 17' 26"	1	562716.44	2251753.84
513	275° 11' 40"	0.22	562716.48	2251752.84
514	274° 1' 42"	1.42	562716.5	2251752.62
515	303° 23' 19"	5.27	562716.6	2251751.2
516	286° 35' 14"	9.81	562719.5	2251746.8
517	274° 45' 49"	2.41	562722.3	2251737.4
518	281° 51' 11"	3.31	562722.5	2251735
519	281° 18' 36"	0.61	562723.18	2251731.76
520	282° 54' 27"	0.98	562723.3	2251731.16
521	262° 11' 5"	2.06	562723.52	2251730.2
522	247° 26' 21"	4.48	562723.24	2251728.16
523	285° 27' 40"	0.98	562721.52	2251724.02
524	285° 4' 7"	0.54	562721.78	2251723.08
525	285° 15' 18"	0.68	562721.92	2251722.56
526	311° 11' 9"	1.06	562722.1	2251721.9
527	339° 40' 37"	1.15	562722.8	2251721.1
528	341° 33' 54"	0.19	562723.88	2251720.7
529	340° 20' 46"	1.19	562724.06	2251720.64
530	327° 59' 41"	1.51	562725.18	2251720.24
531	328° 42' 25"	2.39	562726.46	2251719.44
532	338° 11' 55"	3.77	562728.5	2251718.2
533	310° 36' 5"	1.84	562732	2251716.8
534	292° 37' 12"	2.6	562733.2	2251715.4
535	296° 19' 42"	10.82	562734.2	2251713
536	299° 44' 42"	4.84	562739	2251703.3
537	304° 51' 44"	2.17	562741.4	2251699.1
538	306° 1' 39"	1.36	562742.64	2251697.32
539	299° 38' 40"	11.32	562743.44	2251696.22
540	281° 8' 34"	1.35	562749.04	2251686.38
541	278° 7' 48"	0.14	562749.3	2251685.06
542	282° 2' 14"	2.78	562749.32	2251684.92
543	288° 26' 6"	2.53	562749.9	2251682.2
544	276° 34' 55"	2.62	562750.7	2251679.8
545	277° 7' 30"	2.58	562751	2251677.2
546	296° 47' 3"	14.02	562751.32	2251674.64
547	304° 6' 52"	1.5	562757.64	2251662.12
548	305° 32' 16"	0.69	562758.48	2251660.88
549	304° 52' 31"	1.61	562758.88	2251660.32
550	318° 21' 59"	4.09	562759.8	2251659
551	317° 43' 35"	0.89	562762.86	2251656.28
552	318° 0' 46"	0.27	562763.52	2251655.68
553	328° 8' 2"	0.87	562763.72	2251655.5
554	329° 35' 48"	5.61	562764.46	2251655.04
555	326° 58' 34"	0.95	562769.3	2251652.2
556	328° 45' 39"	1.43	562770.1	2251651.68
557	310° 25' 34"	3.55	562771.32	2251650.94
558	301° 40' 32"	2.21	562773.62	2251648.24
559	21° 48' 5"	1.62	562774.78	2251646.36
560	101° 17' 44"	62.18	562776.28	2251646.96

561	104° 36' 16"	5.87	562764.1	2251707.94
562	111° 29' 47"	6.28	562762.62	2251713.62
563	118° 46' 15"	6.27	562760.32	2251719.46
564	123° 41' 24"	1.15	562757.3	2251724.96
565	123° 43' 40"	126.18	562756.66	2251725.92
566	123° 50' 6"	2.19	562686.6	2251830.86
567	20° 25' 3"	46.44	562685.38	2251832.68
568	20° 25' 50"	44.86	562728.9	2251848.88
569	113° 18' 2"	14.76	562770.94	2251864.54
570	114° 46' 18"	23.15	562765.1	2251878.1
571	116° 57' 17"	132.85	562755.4	2251899.12
572	116° 56' 46"	178.84	562695.18	2252017.54
573	250° 2' 51"	38.45	562614.14	2252176.96
574	264° 50' 17"	201.18	562601.02	2252140.82
575	126° 54' 32"	247.28	562582.92	2251940.46
576	92° 34' 23"	77.52	562434.42	2252138.18
577	118° 0' 59"	336.92	562430.94	2252215.62
578	84° 33' 37"	156.97	562272.68	2252513.06
579	86° 25' 14"	227.12	562287.56	2252669.32
580	104° 52' 15"	7.33	562301.74	2252896

Образуемый земельный участок ЗУ\_6

Номер	Дир.угол	Длина	X	Y
1	13° 52' 46"	14.17	562852.8	2251580.48
2	102° 2' 50"	21.94	562866.56	2251583.88
3	192° 1' 7"	13.64	562861.98	2251605.34
4	280° 41' 53"	22.41	562848.64	2251602.5

Образуемый земельный участок ЗУ\_60

Номер	Дир.угол	Длина	X	Y
1	297° 1' 50"	178.32	562621.34	2252196.8
2	70° 38' 49"	14.61	562702.38	2252037.96
3	180° 0' 0"	0	562707.22	2252051.74
4	180° 0' 0"	0	562707.22	2252051.74
5	22° 59' 29"	45.78	562707.22	2252051.74
6	109° 51' 52"	64.39	562749.36	2252069.62
7	72° 6' 52"	20.45	562727.48	2252130.18
8	20° 9' 41"	44.51	562733.76	2252149.64
9	22° 30' 35"	2.4	562775.54	2252164.98
10	22° 34' 27"	5.78	562777.76	2252165.9
11	110° 51' 55"	52.05	562783.1	2252168.12
12	107° 0' 10"	12.65	562764.56	2252216.76
13	106° 56' 22"	84.57	562760.86	2252228.86
14	106° 57' 10"	26.41	562736.22	2252309.76
15	194° 54' 43"	7.62	562728.52	2252335.02
16	194° 51' 26"	33.85	562721.16	2252333.06

17	194° 49' 35"	0.7	562688.44	2252324.38
18	200° 3' 44"	24.72	562687.76	2252324.2
19	250° 2' 8"	126.52	562664.54	2252315.72

Образуемый земельный участок ЗУ\_61

Номер	Дир.угол	Длина	X	Y
1	2° 1' 6"	9.09	563142.84	2251286.16
2	92° 39' 2"	6.49	563151.92	2251286.48
3	182° 31' 43"	40.8	563151.62	2251292.96
4	289° 51' 38"	5.59	563110.86	2251291.16
5	273° 0' 46"	1.14	563112.76	2251285.9
6	2° 40' 12"	30.05	563112.82	2251284.76

Образуемый земельный участок ЗУ\_62

Номер	Дир.угол	Длина	X	Y
1	92° 44' 18"	49.82	563154.3	2251236.72
2	182° 1' 6"	9.09	563151.92	2251286.48
3	272° 35' 39"	49.93	563142.84	2251286.16
4	2° 44' 17"	9.21	563145.1	2251236.28

Образуемый земельный участок ЗУ\_63

Номер	Дир.угол	Длина	X	Y
1	281° 2' 47"	24.74	562564.82	2252437.1
2	281° 9' 2"	11.27	562569.56	2252412.82
3	15° 11' 23"	36.87	562571.74	2252401.76
4	117° 50' 3"	35.94	562607.32	2252411.42
5	193° 20' 32"	26.43	562590.54	2252443.2

Образуемый земельный участок ЗУ\_64

Номер	Дир.угол	Длина	X	Y
1	23° 47' 31"	26.62	562864.56	2252127.74
2	23° 49' 54"	27.57	562888.92	2252138.48
3	100° 0' 29"	6.91	562914.14	2252149.62
4	90° 0' 0"	0.02	562912.94	2252156.42
5	99° 57' 2"	16.2	562912.94	2252156.44
6	200° 53' 58"	50.01	562910.14	2252172.4
7	201° 5' 19"	8.06	562863.42	2252154.56
8	289° 18' 31"	8.71	562855.9	2252151.66
9	290° 12' 41"	16.73	562858.78	2252143.44

**Образуемый земельный участок ЗУ\_65**

Номер	Дир.угол	Длина	X	Y
1	115° 39' 46"	5.68	562860.9	2252119.9
2	23° 57' 45"	6.7	562858.44	2252125.02
3	110° 12' 41"	16.73	562864.56	2252127.74
4	199° 40' 36"	6.71	562858.78	2252143.44
5	199° 34' 47"	50.01	562852.46	2252141.18
6	304° 0' 58"	22.42	562805.34	2252124.42
7	303° 52' 36"	6.82	562817.88	2252105.84
8	26° 53' 35"	32.81	562821.68	2252100.18
9	26° 6' 11"	11.09	562850.94	2252115.02

**Образуемый земельный участок ЗУ\_66**

Номер	Дир.угол	Длина	X	Y
1	106° 42' 40"	27.75	562861.76	2251798.6
2	198° 6' 52"	15.82	562853.78	2251825.18
3	199° 1' 32"	30.06	562838.74	2251820.26
4	289° 1' 18"	9.27	562810.32	2251810.46
5	283° 15' 19"	17.79	562813.34	2251801.7
6	17° 46' 52"	46.56	562817.42	2251784.38

**Образуемый земельный участок ЗУ\_67**

Номер	Дир.угол	Длина	X	Y
1	18° 7' 19"	30.09	562919.68	2251506.74
2	19° 29' 58"	14.98	562948.28	2251516.1
3	20° 4' 49"	44.27	562962.4	2251521.1
4	114° 51' 22"	9.9	563003.98	2251536.3
5	202° 21' 44"	45.16	562999.82	2251545.28
6	199° 19' 58"	49.24	562958.06	2251528.1
7	327° 56' 37"	9.53	562911.6	2251511.8

**Образуемый земельный участок ЗУ\_68**

Номер	Дир.угол	Длина	X	Y
1	18° 57' 31"	34.6	562856.56	2251679.92
2	20° 3' 35"	57.55	562889.28	2251691.16
3	110° 39' 58"	12.18	562943.34	2251710.9
4	197° 34' 17"	3.78	562939.04	2251722.3
5	196° 45' 40"	17.75	562935.44	2251721.16
6	196° 41' 4"	22.36	562918.44	2251716.04
7	199° 9' 13"	11.09	562897.02	2251709.62

8	199° 5' 37"	2.2	562886.54	2251705.98
9	199° 7' 7"	34.99	562884.46	2251705.26
10	290° 23' 35"	14.81	562851.4	2251693.8

**Образуемый земельный участок ЗУ\_69**

<b>Номер</b>	<b>Дир.угол</b>	<b>Длина</b>	<b>X</b>	<b>Y</b>
1	198° 48' 36"	48.32	562989.6	2251952.96
2	199° 47' 60"	40.09	562943.86	2251937.38
3	287° 58' 9"	11.67	562906.14	2251923.8
4	288° 9' 17"	18.1	562909.74	2251912.7
5	23° 0' 22"	5.48	562915.38	2251895.5
6	16° 36' 56"	22.31	562920.42	2251897.64
7	15° 50' 20"	10.33	562941.8	2251904.02
8	9° 36' 35"	3.83	562951.74	2251906.84
9	18° 33' 49"	42.28	562955.52	2251907.48
10	100° 36' 47"	32.58	562995.6	2251920.94

**Образуемый земельный участок ЗУ\_7**

<b>Номер</b>	<b>Дир.угол</b>	<b>Длина</b>	<b>X</b>	<b>Y</b>
1	22° 14' 16"	21.46	562865.04	2251522.86
2	111° 22' 14"	13.83	562884.9	2251530.98
3	203° 50' 4"	17.27	562879.86	2251543.86
4	234° 33' 36"	2.72	562864.06	2251536.88
5	282° 14' 26"	12.07	562862.48	2251534.66

**Образуемый земельный участок ЗУ\_70**

<b>Номер</b>	<b>Дир.угол</b>	<b>Длина</b>	<b>X</b>	<b>Y</b>
1	29° 39' 48"	36.57	562959.74	2251716.56
2	19° 16' 46"	15.45	562991.52	2251734.66
3	17° 59' 8"	50	563006.1	2251739.76
4	114° 17' 9"	14.39	563053.66	2251755.2
5	205° 37' 19"	6.52	563047.74	2251768.32
6	203° 28' 3"	42.54	563041.86	2251765.5
7	296° 33' 54"	1.07	563002.84	2251748.56
8	209° 21' 53"	17.58	563003.32	2251747.6
9	207° 39' 2"	20.77	562988	2251738.98
10	203° 29' 10"	10.99	562969.6	2251729.34
11	208° 19' 50"	2.61	562959.52	2251724.96
12	289° 23' 23"	7.59	562957.22	2251723.72



## Образуемый земельный участок ЗУ\_71

Номер	Дир.угол	Длина	X	Y
1	130° 26' 29"	14.77	562903.36	2251496.94
2	194° 55' 53"	12.73	562893.78	2251508.18
3	213° 24' 17"	13.37	562881.48	2251504.9
4	238° 22' 31"	21.7	562870.32	2251497.54
5	259° 2' 59"	19.37	562858.94	2251479.06
6	259° 1' 3"	38.42	562855.26	2251460.04
7	265° 51' 45"	34.65	562847.94	2251422.32
8	354° 47' 41"	9.48	562845.44	2251387.76
9	86° 44' 57"	33.15	562854.88	2251386.9
10	79° 43' 7"	43.48	562856.76	2251420
11	79° 12' 15"	13.99	562864.52	2251462.78
12	52° 16' 5"	17.55	562867.14	2251476.52
13	26° 27' 1"	8.94	562877.88	2251490.4
14	8° 19' 55"	17.67	562885.88	2251494.38

## Образуемый земельный участок ЗУ\_72

Номер	Дир.угол	Длина	X	Y
1	18° 7' 59"	30.01	562823.16	2251867.76
2	18° 39' 8"	30.02	562851.68	2251877.1
3	109° 28' 20"	21.66	562880.12	2251886.7
4	200° 17' 51"	6.23	562872.9	2251907.12
5	202° 25' 39"	10.54	562867.06	2251904.96
6	163° 4' 21"	0.96	562857.32	2251900.94
7	199° 52' 44"	36.64	562856.4	2251901.22
8	198° 2' 33"	40.62	562821.94	2251888.76
9	301° 19' 50"	21.42	562783.32	2251876.18
10	18° 59' 46"	30.35	562794.46	2251857.88
11	107° 11' 38"	5.55	562873.18	2251893.74
12	199° 0' 15"	7	562871.54	2251899.04
13	287° 11' 38"	5.55	562864.92	2251896.76
14	19° 0' 15"	7	562866.56	2251891.46

## Образуемый земельный участок ЗУ\_73

Номер	Дир.угол	Длина	X	Y
1	19° 26' 54"	45.41	562989.32	2251304.14
2	21° 12' 26"	45.12	563032.14	2251319.26
3	101° 45' 16"	10.11	563074.2	2251335.58
4	200° 42' 12"	45.54	563072.14	2251345.48
5	196° 6' 37"	46.78	563029.54	2251329.38
6	291° 3' 23"	13.14	562984.6	2251316.4

**Образуемый земельный участок ЗУ\_74**

Номер	Дир.угол	Длина	X	Y
1	290° 45' 3"	3.44	563089.74	2251691.56
2	19° 46' 32"	50.01	563090.96	2251688.34
3	110° 45' 3"	3.44	563138.02	2251705.26
4	110° 47' 39"	5.07	563136.8	2251708.48
5	198° 19' 24"	6.49	563135	2251713.22
6	203° 30' 34"	20.81	563128.84	2251711.18
7	184° 53' 3"	17.38	563109.76	2251702.88
8	254° 39' 22"	10.2	563092.44	2251701.4

**Образуемый земельный участок ЗУ\_75**

Номер	Дир.угол	Длина	X	Y
1	109° 55' 24"	18.02	562757.96	2252066.04
2	110° 20' 10"	30.5	562751.82	2252082.98
3	109° 34' 45"	19.64	562741.22	2252111.58
4	74° 19' 51"	14.81	562734.64	2252130.08
5	20° 34' 32"	41.49	562738.64	2252144.34
6	107° 45' 6"	6.36	562777.48	2252158.92
7	200° 9' 41"	44.51	562775.54	2252164.98
8	252° 6' 52"	20.45	562733.76	2252149.64
9	289° 51' 52"	64.39	562727.48	2252130.18
10	202° 59' 29"	45.78	562749.36	2252069.62
11	250° 38' 49"	14.61	562707.22	2252051.74
12	297° 0' 39"	10.35	562702.38	2252037.96
13	74° 34' 10"	18.34	562707.08	2252028.74
14	23° 15' 36"	46.54	562711.96	2252046.42
15	20° 56' 34"	3.47	562754.72	2252064.8

**Образуемый земельный участок ЗУ\_76**

Номер	Дир.угол	Длина	X	Y
1	111° 15' 56"	3.97	562879.86	2251543.86
2	203° 43' 42"	15.9	562878.42	2251547.56
3	204° 43' 3"	2.77	562863.86	2251541.16
4	282° 3' 3"	5.46	562861.34	2251540
5	54° 33' 36"	2.72	562862.48	2251534.66
6	23° 50' 4"	17.27	562864.06	2251536.88

**Образуемый земельный участок ЗУ\_77**

Номер	Дир.угол	Длина	X	Y
1	108° 56' 3"	6.53	563052.44	2251973.06
2	201° 42' 55"	22.22	563050.32	2251979.24
3	194° 53' 35"	28.87	563029.68	2251971.02

4	284° 19' 56"	7.51	563001.78	2251963.6
5	18° 56' 1"	51.59	563003.64	2251956.32

**Образуемый земельный участок ЗУ\_78**

Номер	Дир.угол	Длина	X	Y
1	191° 21' 40"	13.2	562660.02	2252459.02
2	104° 23' 37"	2.33	562647.08	2252456.42
3	284° 30' 44"	23.94	562646.5	2252458.68
4	193° 17' 13"	7.05	562652.5	2252435.5
5	285° 45' 31"	15.17	562645.64	2252433.88
6	231° 14' 4"	1.69	562649.76	2252419.28
7	355° 30' 29"	12.26	562648.7	2252417.96
8	276° 26' 41"	41.16	562660.92	2252417
9	16° 55' 24"	11.75	562665.54	2252376.1
10	91° 39' 10"	26.35	562676.78	2252379.52
11	4° 59' 0"	29.01	562676.02	2252405.86
12	95° 4' 20"	6.79	562704.92	2252408.38
13	172° 59' 44"	24.76	562704.32	2252415.14
14	115° 32' 0"	28.81	562679.74	2252418.16
15	116° 9' 46"	16.56	562667.32	2252444.16

**Образуемый земельный участок ЗУ\_79**

Номер	Дир.угол	Длина	X	Y
1	113° 56' 9"	26.32	562990.4	2252421.92
2	113° 45' 57"	7.69	562979.72	2252445.98
3	188° 4' 24"	34.18	562976.62	2252453.02
4	190° 48' 43"	44.67	562942.78	2252448.22
5	190° 49' 21"	39.2	562898.9	2252439.84
6	277° 53' 20"	12.09	562860.4	2252432.48
7	11° 30' 40"	54.72	562862.06	2252420.5
8	10° 51' 19"	30.16	562915.68	2252431.42
9	10° 51' 42"	23.56	562945.3	2252437.1
10	304° 32' 44"	15.98	562968.44	2252441.54
11	280° 28' 4"	17.61	562977.5	2252428.38
12	6° 36' 28"	11.82	562980.7	2252411.06
13	102° 7' 10"	9.72	562992.44	2252412.42

**Образуемый земельный участок ЗУ\_8**

Номер	Дир.угол	Длина	X	Y
1	17° 0' 20"	16.48	562858.4	2251553.74
2	111° 9' 41"	13.3	562874.16	2251558.56
3	195° 49' 28"	14.3	562869.36	2251570.96
4	281° 52' 17"	13.61	562855.6	2251567.06

**Образуемый земельный участок ЗУ\_80**

<b>Номер</b>	<b>Дир.угол</b>	<b>Длина</b>	<b>X</b>	<b>Y</b>
1	105° 15' 18"	0.23	563153.48	2251069.68
2	108° 8' 5"	28.98	563153.42	2251069.9
3	112° 37' 12"	0.26	563144.4	2251097.44
4	95° 27' 40"	33.83	563144.3	2251097.68
5	83° 2' 49"	0.83	563141.08	2251131.36
6	85° 19' 59"	3.93	563141.18	2251132.18
7	178° 15' 15"	27.57	563141.5	2251136.1
8	214° 41' 43"	2.21	563113.94	2251136.94
9	213° 35' 16"	6.22	563112.12	2251135.68
10	292° 55' 23"	44.78	563106.94	2251132.24
11	284° 13' 25"	25.23	563124.38	2251091
12	7° 48' 27"	23.11	563130.58	2251066.54

**Образуемый земельный участок ЗУ\_81**

<b>Номер</b>	<b>Дир.угол</b>	<b>Длина</b>	<b>X</b>	<b>Y</b>
1	35° 35' 47"	52.19	563059.48	2251165.52
2	91° 44' 9"	5.28	563101.92	2251195.9
3	197° 38' 30"	52.53	563101.76	2251201.18
4	291° 30' 38"	21.22	563051.7	2251185.26

**Образуемый земельный участок ЗУ\_82**

<b>Номер</b>	<b>Дир.угол</b>	<b>Длина</b>	<b>X</b>	<b>Y</b>
1	109° 32' 55"	14.64	563113.94	2251136.94
2	92° 55' 58"	51.99	563109.04	2251150.74
3	197° 45' 46"	4.85	563106.38	2251202.66
4	271° 44' 9"	5.28	563101.76	2251201.18
5	274° 1' 21"	31.08	563101.92	2251195.9
6	282° 12' 12"	20.63	563104.1	2251164.9
7	291° 59' 51"	9.77	563108.46	2251144.74
8	34° 41' 43"	2.21	563112.12	2251135.68

**Образуемый земельный участок ЗУ\_83**

<b>Номер</b>	<b>Дир.угол</b>	<b>Длина</b>	<b>X</b>	<b>Y</b>
1	70° 34' 39"	21.65	562695.18	2252017.54
2	117° 1' 50"	178.32	562702.38	2252037.96
3	250° 3' 14"	21.11	562621.34	2252196.8
4	296° 56' 46"	178.84	562614.14	2252176.96

**Образуемый земельный участок ЗУ\_84**

<b>Номер</b>	<b>Дир.угол</b>	<b>Длина</b>	<b>X</b>	<b>Y</b>
1	17° 45' 46"	4.85	563101.76	2251201.18
2	92° 42' 33"	31.74	563106.38	2251202.66
3	2° 41' 2"	10.25	563104.88	2251234.36
4	92° 38' 17"	49.97	563115.12	2251234.84
5	93° 0' 46"	1.14	563112.82	2251284.76
6	109° 51' 38"	5.59	563112.76	2251285.9
7	110° 0' 40"	28.05	563110.86	2251291.16
8	109° 59' 56"	37.54	563101.26	2251317.52
9	110° 9' 45"	2.73	563088.42	2251352.8
10	110° 41' 44"	12.51	563087.48	2251355.36
11	111° 53' 30"	4.72	563083.06	2251367.06
12	113° 40' 39"	16.34	563081.3	2251371.44
13	111° 52' 19"	30.17	563074.74	2251386.4
14	108° 5' 51"	44.04	563063.5	2251414.4
15	111° 19' 4"	2.64	563049.82	2251456.26
16	112° 18' 49"	7.48	563048.86	2251458.72
17	110° 13' 24"	37.9	563046.02	2251465.64
18	111° 31' 21"	36.63	563032.92	2251501.2
19	103° 34' 36"	18.74	563019.48	2251535.28
20	109° 20' 16"	50.98	563015.08	2251553.5
21	107° 38' 18"	50.96	562998.2	2251601.6
22	104° 35' 3"	15.73	562982.76	2251650.16
23	110° 25' 33"	54.61	562978.8	2251665.38
24	109° 23' 23"	7.59	562959.74	2251716.56
25	108° 42' 52"	12.97	562957.22	2251723.72
26	112° 41' 46"	8.09	562953.06	2251736
27	107° 30' 21"	17.55	562949.94	2251743.46
28	197° 49' 8"	1.18	562944.66	2251760.2
29	108° 28' 33"	8.84	562943.54	2251759.84
30	108° 6' 47"	9.01	562940.74	2251768.22
31	180° 0' 0"	0.28	562937.94	2251776.78
32	107° 49' 55"	3	562937.66	2251776.78
33	107° 44' 29"	13.06	562936.74	2251779.64
34	107° 49' 29"	13.07	562932.76	2251792.08
35	108° 6' 52"	7.91	562928.76	2251804.52
36	110° 44' 7"	20.96	562926.3	2251812.04
37	103° 43' 46"	3.62	562918.88	2251831.64
38	110° 24' 50"	12.27	562918.02	2251835.16
39	105° 6' 40"	13.96	562913.74	2251846.66
40	99° 17' 49"	5.69	562910.1	2251860.14
41	53° 14' 8"	4.34	562909.18	2251865.76
42	349° 55' 10"	0.91	562911.78	2251869.24
43	89° 41' 52"	22.74	562912.68	2251869.08
44	54° 57' 58"	4.49	562912.8	2251891.82
45	197° 1' 25"	14.89	562915.38	2251895.5
46	107° 14' 53"	17.4	562901.14	2251891.14

47	19° 44' 55"	14.62	562895.98	2251907.76
48	107° 58' 9"	11.67	562909.74	2251912.7
49	199° 50' 17"	8.78	562906.14	2251923.8
50	110° 42' 4"	50.86	562897.88	2251920.82
51	197° 19' 8"	3.9	562879.9	2251968.4
52	112° 17' 16"	31.06	562876.18	2251967.24
53	113° 0' 39"	21.64	562864.4	2251995.98
54	112° 42' 43"	10.52	562855.94	2252015.9
55	113° 9' 41"	36.46	562851.88	2252025.6
56	111° 7' 11"	44.02	562837.54	2252059.12
57	123° 52' 36"	6.82	562821.68	2252100.18
58	124° 0' 58"	22.42	562817.88	2252105.84
59	109° 33' 31"	29.99	562805.34	2252124.42
60	109° 23' 40"	30.6	562795.3	2252152.68
61	84° 41' 34"	22.05	562785.14	2252181.54
62	111° 7' 37"	31.24	562787.18	2252203.5
63	103° 44' 48"	30.72	562775.92	2252232.64
64	110° 40' 38"	35.4	562768.62	2252262.48
65	110° 11' 53"	33.71	562756.12	2252295.6
66	106° 42' 60"	12.65	562744.48	2252327.24
67	92° 31' 46"	39.88	562740.84	2252339.36
68	96° 20' 25"	19.74	562739.08	2252379.2
69	96° 26' 30"	13.73	562736.9	2252398.82
70	98° 12' 40"	37.95	562735.36	2252412.46
71	96° 40' 7"	22.73	562729.94	2252450.02
72	191° 25' 50"	27.95	562727.3	2252472.6
73	274° 51' 57"	52.11	562699.9	2252467.06
74	275° 4' 20"	6.79	562704.32	2252415.14
75	279° 56' 14"	20.63	562704.92	2252408.38
76	276° 58' 52"	23.7	562708.48	2252388.06
77	281° 41' 48"	5.23	562711.36	2252364.54
78	288° 12' 16"	14.15	562712.42	2252359.42
79	288° 29' 17"	13.62	562716.84	2252345.98
80	14° 54' 43"	7.62	562721.16	2252333.06
81	286° 57' 10"	26.41	562728.52	2252335.02
82	286° 56' 22"	84.57	562736.22	2252309.76
83	287° 0' 10"	12.65	562760.86	2252228.86
84	290° 51' 55"	52.05	562764.56	2252216.76
85	202° 34' 27"	5.78	562783.1	2252168.12
86	202° 30' 35"	2.4	562777.76	2252165.9
87	287° 45' 6"	6.36	562775.54	2252164.98
88	289° 31' 6"	32.44	562777.48	2252158.92
89	290° 23' 8"	29.91	562788.32	2252128.34
90	289° 53' 39"	30.8	562798.74	2252100.3
91	289° 56' 38"	39.87	562809.22	2252071.34
92	290° 47' 3"	39.96	562822.82	2252033.86
93	291° 3' 51"	40.12	562837	2251996.5
94	292° 29' 36"	23.68	562851.42	2251959.06
95	204° 11' 1"	4.74	562860.48	2251937.18
96	289° 47' 51"	32.18	562856.16	2251935.24
97	20° 17' 51"	6.23	562867.06	2251904.96
98	289° 28' 20"	21.66	562872.9	2251907.12



99	288° 44' 22"	49.99	562880.12	2251886.7
100	290° 10' 22"	9.8	562896.18	2251839.36
101	290° 6' 2"	44.17	562899.56	2251830.16
102	290° 7' 4"	5.81	562914.74	2251788.68
103	289° 20' 28"	27.6	562916.74	2251783.22
104	290° 40' 16"	37.28	562925.88	2251757.18
105	290° 39' 58"	12.18	562939.04	2251722.3
106	290° 41' 47"	23.88	562943.34	2251710.9
107	287° 59' 38"	36.97	562951.78	2251688.56
108	284° 20' 32"	21.8	562963.2	2251653.4
109	287° 53' 31"	8.01	562968.6	2251632.28
110	287° 32' 36"	29.26	562971.06	2251624.66
111	301° 12' 22"	4.86	562979.88	2251596.76
112	290° 14' 31"	23.06	562982.4	2251592.6
113	290° 11' 1"	27.36	562990.38	2251570.96
114	294° 51' 22"	9.9	562999.82	2251545.28
115	289° 52' 32"	30.94	563003.98	2251536.3
116	290° 53' 52"	29.44	563014.5	2251507.2
117	288° 26' 6"	10.75	563025	2251479.7
118	291° 20' 50"	31.87	563028.4	2251469.5
119	288° 35' 24"	37.39	563040	2251439.82
120	289° 28' 10"	23.82	563051.92	2251404.38
121	220° 51' 19"	0.98	563059.86	2251381.92
122	289° 59' 56"	18.77	563059.12	2251381.28
123	289° 58' 23"	19.32	563065.54	2251363.64
124	281° 45' 16"	10.11	563072.14	2251345.48
125	287° 55' 13"	38.02	563074.2	2251335.58
126	288° 34' 54"	27.18	563085.9	2251299.4
127	279° 40' 53"	11.18	563094.56	2251273.64
128	200° 16' 29"	18.12	563096.44	2251262.62
129	315° 54' 15"	29.57	563079.44	2251256.34
130	271° 46' 54"	17.37	563100.68	2251235.76
131	271° 47' 46"	17.23	563101.22	2251218.4

Образуемый земельный участок ЗУ\_85

Номер	Дир.угол	Длина	X	Y
1	105° 15' 18"	6.38	563141.5	2251136.1
2	100° 19' 41"	13.28	563139.82	2251142.26
3	116° 45' 43"	13.01	563137.44	2251155.32
4	122° 36' 43"	10.61	563131.58	2251166.94
5	107° 7' 11"	19.84	563125.86	2251175.88
6	96° 59' 2"	40.3	563120.02	2251194.84
7	182° 41' 2"	10.25	563115.12	2251234.84
8	272° 42' 33"	31.74	563104.88	2251234.36
9	272° 55' 58"	51.99	563106.38	2251202.66
10	289° 32' 55"	14.64	563109.04	2251150.74
11	358° 15' 15"	27.57	563113.94	2251136.94

## Образуемый земельный участок ЗУ\_86

Номер	Дир.угол	Длина	X	Y
1	105° 8' 28"	5.28	563101.78	2251567.12
2	21° 12' 21"	14.65	563100.4	2251572.22
3	107° 26' 58"	52.96	563114.06	2251577.52
4	17° 26' 58"	13.61	563098.18	2251628.04
5	109° 38' 36"	29.69	563111.16	2251632.12
6	109° 52' 56"	30.05	563101.18	2251660.08
7	110° 45' 3"	3.44	563090.96	2251688.34
8	74° 39' 22"	10.2	563089.74	2251691.56
9	110° 42' 31"	32.52	563092.44	2251701.4
10	106° 23' 44"	21.33	563080.94	2251731.82
11	109° 51' 40"	40.91	563074.92	2251752.28
12	135° 22' 16"	6.55	563061.02	2251790.76
13	107° 34' 7"	35.98	563056.36	2251795.36
14	108° 56' 15"	38.21	563045.5	2251829.66
15	108° 55' 58"	37.85	563033.1	2251865.8
16	108° 14' 48"	26.96	563020.82	2251901.6
17	106° 42' 23"	30.4	563012.38	2251927.2
18	104° 19' 56"	7.51	563003.64	2251956.32
19	104° 18' 25"	16.43	563001.78	2251963.6
20	109° 26' 36"	38.81	562997.72	2251979.52
21	110° 19' 43"	14.74	562984.8	2252016.12
22	108° 32' 43"	29.55	562979.68	2252029.94
23	96° 23' 53"	10.95	562970.28	2252057.96
24	107° 23' 12"	29.38	562969.06	2252068.84
25	107° 18' 12"	32.34	562960.28	2252096.88
26	110° 53' 12"	30.01	562950.66	2252127.76
27	107° 49' 49"	31.16	562939.96	2252155.8
28	107° 23' 51"	31.44	562930.42	2252185.46
29	108° 12' 4"	32.53	562921.02	2252215.46
30	107° 58' 38"	33.24	562910.86	2252246.36
31	107° 26' 8"	35.18	562900.6	2252277.98
32	107° 30' 33"	35.23	562890.06	2252311.54
33	106° 44' 10"	14.93	562879.46	2252345.14
34	106° 3' 33"	37.38	562875.16	2252359.44
35	96° 15' 54"	25.29	562864.82	2252395.36
36	97° 53' 20"	12.09	562862.06	2252420.5
37	162° 56' 7"	22.22	562860.4	2252432.48
38	279° 21' 14"	27.81	562839.16	2252439
39	280° 38' 23"	14.08	562843.68	2252411.56
40	270° 12' 58"	42.4	562846.28	2252397.72
41	284° 30' 34"	26.42	562846.44	2252355.32
42	285° 7' 51"	12.95	562853.06	2252329.74
43	287° 5' 21"	30.97	562856.44	2252317.24
44	17° 18' 42"	1.61	562865.54	2252287.64
45	290° 57' 52"	29.24	562867.08	2252288.12
46	292° 42' 39"	33.93	562877.54	2252260.82
47	291° 25' 17"	30.23	562890.64	2252229.52
48	286° 16' 26"	30.19	562901.68	2252201.38

49	279° 57' 33"	23.13	562910.14	2252172.4
50	290° 31' 18"	23.45	562914.14	2252149.62
51	290° 34' 43"	17.75	562922.36	2252127.66
52	303° 43' 3"	23.28	562928.6	2252111.04
53	287° 40' 51"	30.75	562941.52	2252091.68
54	287° 40' 29"	28.13	562950.86	2252062.38
55	292° 26' 34"	5.97	562959.4	2252035.58
56	292° 37' 1"	30.53	562961.68	2252030.06
57	288° 18' 5"	51.53	562973.42	2252001.88
58	280° 36' 47"	32.58	562989.6	2251952.96
59	288° 23' 45"	64.64	562995.6	2251920.94
60	286° 58' 32"	63.57	563016	2251859.6
61	291° 4' 28"	11.12	563034.56	2251798.8
62	20° 17' 51"	1.56	563038.56	2251788.42
63	290° 30' 26"	22.04	563040.02	2251788.96
64	294° 17' 9"	14.39	563047.74	2251768.32
65	287° 59' 16"	29.99	563053.66	2251755.2
66	282° 33' 51"	10.57	563062.92	2251726.68
67	200° 19' 0"	6.16	563065.22	2251716.36
68	292° 11' 17"	12.66	563059.44	2251714.22
69	310° 58' 18"	2.01	563064.22	2251702.5
70	290° 35' 21"	24.23	563065.54	2251700.98
71	288° 17' 0"	9.56	563074.06	2251678.3
72	278° 51' 29"	3.12	563077.06	2251669.22
73	282° 44' 20"	22.49	563077.54	2251666.14
74	290° 52' 5"	49.02	563082.5	2251644.2
75	243° 18' 50"	8.46	563099.96	2251598.4
76	232° 33' 15"	7.96	563096.16	2251590.84
77	202° 50' 52"	47.59	563091.32	2251584.52
78	201° 10' 13"	34.72	563047.46	2251566.04
79	283° 34' 36"	18.74	563015.08	2251553.5
80	21° 9' 1"	88.24	563019.48	2251535.28

Образуемый земельный участок ЗУ\_87

Номер	Дир.угол	Длина	X	Y
1	250° 34' 39"	21.65	562702.38	2252037.96
2	296° 57' 17"	132.85	562695.18	2252017.54
3	294° 46' 18"	23.15	562755.4	2251899.12
4	293° 18' 2"	14.76	562765.1	2251878.1
5	286° 55' 26"	12.71	562770.94	2251864.54
6	294° 46' 55"	34.78	562774.64	2251852.38
7	288° 43' 48"	17.19	562789.22	2251820.8
8	290° 54' 1"	29.99	562794.74	2251804.52
9	295° 28' 47"	15.11	562805.44	2251776.5
10	291° 5' 44"	32.56	562811.94	2251762.86
11	291° 45' 47"	50.11	562823.66	2251732.48
12	284° 2' 10"	7.67	562842.24	2251685.94
13	283° 44' 1"	75.31	562844.1	2251678.5
14	282° 6' 55"	35.16	562861.98	2251605.34

15	291° 9' 41"	13.3	562869.36	2251570.96
16	291° 10' 12"	11.8	562874.16	2251558.56
17	291° 15' 56"	3.97	562878.42	2251547.56
18	291° 22' 14"	13.83	562879.86	2251543.86
19	291° 16' 47"	24.47	562884.9	2251530.98
20	310° 26' 29"	14.77	562893.78	2251508.18
21	294° 58' 11"	20.56	562903.36	2251496.94
22	288° 35' 24"	30.36	562912.04	2251478.3
23	288° 11' 0"	30.25	562921.72	2251449.52
24	288° 4' 14"	30.82	562931.16	2251420.78
25	287° 34' 38"	30	562940.72	2251391.48
26	287° 29' 35"	30.01	562949.78	2251362.88
27	286° 5' 43"	28.35	562958.8	2251334.26
28	295° 39' 6"	7.85	562966.66	2251307.02
29	288° 54' 6"	14.76	562970.06	2251299.94
30	16° 30' 51"	4.15	562974.84	2251285.98
31	289° 28' 4"	18.24	562978.82	2251287.16
32	292° 44' 19"	30.42	562984.9	2251269.96
33	291° 11' 39"	6.31	562996.66	2251241.9
34	294° 52' 21"	23.01	562998.94	2251236.02
35	205° 47' 39"	8.64	563008.62	2251215.14
36	209° 43' 9"	5.53	563000.84	2251211.38
37	288° 22' 48"	39.64	562996.04	2251208.64
38	19° 17' 24"	0.42	563008.54	2251171.02
39	18° 54' 35"	20.61	563008.94	2251171.16
40	17° 45' 34"	5.9	563028.44	2251177.84
41	17° 40' 18"	18.51	563034.06	2251179.64
42	17° 38' 30"	52.53	563051.7	2251185.26
43	91° 47' 46"	17.23	563101.76	2251201.18
44	91° 46' 54"	17.37	563101.22	2251218.4
45	135° 54' 15"	29.57	563100.68	2251235.76
46	292° 20' 49"	11.31	563079.44	2251256.34
47	281° 39' 1"	11.88	563083.74	2251245.88
48	274° 18' 4"	7.2	563086.14	2251234.24
49	253° 35' 21"	3.04	563086.68	2251227.06
50	253° 36' 38"	5.32	563085.82	2251224.14
51	242° 50' 43"	5.21	563084.32	2251219.04
52	209° 34' 46"	16.33	563081.94	2251214.4
53	204° 22' 35"	2.81	563067.74	2251206.34
54	198° 40' 36"	6	563065.18	2251205.18
55	198° 45' 14"	21.59	563059.5	2251203.26
56	159° 45' 12"	10.4	563039.06	2251196.32
57	116° 53' 52"	18.48	563029.3	2251199.92
58	111° 0' 22"	28.9	563020.94	2251216.4
59	107° 24' 46"	20.92	563010.58	2251243.38
60	110° 51' 31"	11.96	563004.32	2251263.34
61	109° 55' 49"	31.51	563000.06	2251274.52
62	111° 3' 23"	13.14	562989.32	2251304.14
63	109° 25' 22"	36.69	562984.6	2251316.4
64	107° 2' 16"	31.13	562972.4	2251351
65	107° 57' 6"	28.49	562963.28	2251380.76
66	109° 42' 6"	30.61	562954.5	2251407.86



67	109° 44' 60"	35.28	562944.18	2251436.68
68	108° 7' 44"	8.29	562932.26	2251469.88
69	109° 2' 16"	30.66	562929.68	2251477.76
70	147° 56' 37"	9.53	562919.68	2251506.74
71	113° 36' 26"	14.73	562911.6	2251511.8
72	109° 24' 11"	43.04	562905.7	2251525.3
73	92° 13' 11"	23.24	562891.4	2251565.9
74	108° 40' 22"	30.48	562890.5	2251589.12
75	116° 28' 58"	12.47	562880.74	2251618
76	110° 8' 39"	54.07	562875.18	2251629.16
77	110° 23' 35"	14.81	562856.56	2251679.92
78	109° 46' 46"	39.89	562851.4	2251693.8
79	110° 26' 27"	23.31	562837.9	2251731.34
80	113° 36' 49"	8.34	562829.76	2251753.18
81	110° 54' 25"	25.22	562826.42	2251760.82
82	103° 15' 19"	17.79	562817.42	2251784.38
83	108° 29' 35"	50	562813.34	2251801.7
84	109° 1' 18"	9.27	562797.48	2251849.12
85	121° 19' 50"	21.42	562794.46	2251857.88
86	116° 7' 31"	23.3	562783.32	2251876.18
87	111° 44' 51"	3.94	562773.06	2251897.1
88	115° 45' 33"	24.8	562771.6	2251900.76
89	116° 23' 15"	40.41	562760.82	2251923.1
90	117° 13' 48"	31.6	562742.86	2251959.3
91	117° 10' 39"	30.13	562728.4	2251987.4
92	117° 28' 19"	16.39	562714.64	2252014.2
93	117° 0' 39"	10.35	562707.08	2252028.74

Образуемый земельный участок ЗУ\_88

Номер	Дир.угол	Длина	X	Y
1	116° 56' 35"	103.07	562614.14	2252176.96
2	115° 29' 41"	53.16	562567.44	2252268.84
3	116° 48' 39"	58.35	562544.56	2252316.82
4	115° 22' 44"	46.66	562518.24	2252368.9
5	115° 38' 50"	26.25	562498.24	2252411.06
6	79° 37' 34"	25.21	562486.88	2252434.72
7	4° 43' 5"	29.18	562491.42	2252459.52
8	1° 34' 38"	39.23	562520.5	2252461.92
9	14° 10' 45"	89.4	562559.72	2252463
10	297° 45' 24"	29.25	562646.4	2252484.9
11	11° 23' 54"	40.68	562660.02	2252459.02
12	11° 25' 50"	27.95	562699.9	2252467.06
13	356° 43' 51"	45.59	562727.3	2252472.6
14	270° 0' 0"	22.8	562772.82	2252470
15	274° 43' 43"	13.59	562772.82	2252447.2
16	4° 40' 51"	65.44	562773.94	2252433.66
17	342° 56' 7"	22.22	562839.16	2252439
18	10° 49' 21"	39.2	562860.4	2252432.48
19	94° 12' 60"	87.86	562898.9	2252439.84

20	173° 49' 36"	28.08	562892.44	2252527.46
21	180° 0' 0"	0.24	562864.52	2252530.48
22	96° 42' 35"	1.71	562864.28	2252530.48
23	95° 1' 11"	2.97	562864.08	2252532.18
24	92° 1' 38"	6.78	562863.82	2252535.14
25	15° 15' 18"	0.23	562863.58	2252541.92
26	92° 34' 50"	30.65	562863.8	2252541.98
27	105° 0' 58"	12.2	562862.42	2252572.6
28	20° 39' 9"	2.78	562859.26	2252584.38
29	92° 33' 40"	70.27	562861.86	2252585.36
30	92° 19' 40"	9.85	562858.72	2252655.56
31	200° 3' 22"	2.68	562858.32	2252665.4
32	108° 21' 48"	106.27	562855.8	2252664.48
33	108° 23' 0"	14.08	562822.32	2252765.34
34	180° 0' 0"	0	562817.88	2252778.7
35	45° 6' 30"	7.48	562817.88	2252778.7
36	45° 11' 49"	4.12	562823.16	2252784
37	105° 21' 48"	111.42	562826.06	2252786.92
38	105° 21' 24"	19.79	562796.54	2252894.36
39	99° 4' 37"	27.38	562791.3	2252913.44
40	109° 59' 4"	74.61	562786.98	2252940.48
41	140° 40' 45"	10.29	562761.48	2253010.6
42	130° 46' 21"	16.69	562753.52	2253017.12
43	127° 39' 24"	14.27	562742.62	2253029.76
44	102° 36' 34"	35.46	562733.9	2253041.06
45	173° 17' 25"	0.34	562726.16	2253075.66
46	194° 20' 42"	30.59	562725.82	2253075.7
47	194° 27' 24"	2.64	562696.18	2253068.12
48	194° 20' 48"	46.57	562693.62	2253067.46
49	194° 20' 18"	21.16	562648.5	2253055.92
50	194° 25' 2"	8.76	562628	2253050.68
51	194° 15' 0"	2.6	562619.52	2253048.5
52	194° 12' 32"	6.44	562617	2253047.86
53	278° 39' 45"	233.18	562610.76	2253046.28
54	207° 42' 7"	59.5	562645.88	2252815.76
55	99° 24' 31"	24.59	562593.2	2252788.1
56	197° 14' 23"	41.23	562589.18	2252812.36
57	113° 18' 4"	4.4	562549.8	2252800.14
58	202° 49' 36"	32.38	562548.06	2252804.18
59	92° 32' 41"	0.9	562518.22	2252791.62
60	92° 2' 14"	50.63	562518.18	2252792.52
61	177° 2' 21"	8.13	562516.38	2252843.12
62	176° 59' 39"	8.77	562508.26	2252843.54
63	137° 53' 5"	85.71	562499.5	2252844
64	229° 53' 18"	4.31	562435.92	2252901.48
65	230° 9' 0"	6.62	562433.14	2252898.18
66	134° 59' 60"	0.03	562428.9	2252893.1
67	180° 0' 0"	0.02	562428.88	2252893.12
68	141° 6' 25"	109.67	562428.86	2252893.12
69	233° 25' 18"	44.8	562343.5	2252961.98
70	314° 59' 60"	0.06	562316.8	2252926
71	233° 25' 11"	28.49	562316.84	2252925.96



72	284° 52' 15"	7.33	562299.86	2252903.08
73	266° 25' 14"	227.12	562301.74	2252896
74	264° 33' 37"	156.97	562287.56	2252669.32
75	298° 0' 59"	336.92	562272.68	2252513.06
76	272° 34' 23"	77.52	562430.94	2252215.62
77	306° 54' 32"	247.28	562434.42	2252138.18
78	84° 50' 17"	201.18	562582.92	2251940.46
79	70° 2' 51"	38.45	562601.02	2252140.82

Образуемый земельный участок ЗУ\_89

Номер	Дир.угол	Длина	X	Y
1	85° 1' 49"	0.46	563144.86	2251176.56
2	73° 24' 46"	2.94	563144.9	2251177.02
3	73° 25' 52"	7.57	563145.74	2251179.84
4	59° 0' 37"	7.54	563147.9	2251187.1
5	59° 14' 50"	4.65	563151.78	2251193.56
6	50° 56' 22"	6.7	563154.16	2251197.56
7	51° 6' 3"	31.4	563158.38	2251202.76
8	85° 45' 30"	196.04	563178.1	2251227.2
9	75° 10' 13"	99.47	563192.6	2251422.7
10	82° 10' 43"	35.71	563218.06	2251518.86
11	118° 55' 5"	44.88	563222.92	2251554.24
12	7° 29' 45"	38.33	563201.22	2251593.52
13	75° 10' 10"	31.49	563239.22	2251598.52
14	143° 47' 23"	35.45	563247.28	2251628.96
15	52° 41' 46"	3.17	563218.68	2251649.9
16	52° 56' 50"	35.08	563220.6	2251652.42
17	132° 22' 56"	108.68	563241.74	2251680.42
18	339° 26' 38"	1.37	563168.48	2251760.7
19	339° 3' 59"	41.2	563169.76	2251760.22
20	315° 40' 12"	66.52	563208.24	2251745.5
21	180° 0' 0"	0	563255.82	2251699.02
22	52° 54' 23"	24.57	563255.82	2251699.02
23	47° 21' 55"	24.33	563270.64	2251718.62
24	49° 30' 9"	44.32	563287.12	2251736.52
25	90° 58' 36"	28.16	563315.9	2251770.22
26	123° 40' 11"	31.17	563315.42	2251798.38
27	147° 53' 43"	12.23	563298.14	2251824.32
28	96° 58' 22"	11.2	563287.78	2251830.82
29	123° 40' 6"	29.15	563286.42	2251841.94
30	166° 15' 46"	46.49	563270.26	2251866.2
31	115° 25' 29"	134.4	563225.1	2251877.24
32	118° 48' 28"	144.23	563167.4	2251998.62
33	116° 22' 56"	145.74	563097.9	2252125
34	199° 59' 44"	71.3	563033.14	2252255.56
35	290° 38' 33"	31.03	562966.14	2252231.18
36	290° 39' 47"	30.1	562977.08	2252202.14
37	290° 39' 32"	29.99	562987.7	2252173.98
38	290° 39' 17"	29.88	562998.28	2252145.92



39	290° 42' 26"	28.39	563008.82	2252117.96
40	290° 37' 48"	3.63	563018.86	2252091.4
41	20° 33' 22"	1.71	563020.14	2252088
42	286° 39' 60"	57.18	563021.74	2252088.6
43	22° 28' 46"	3.77	563038.14	2252033.82
44	292° 26' 34"	37.82	563041.62	2252035.26
45	290° 10' 35"	53.69	563056.06	2252000.3
46	18° 29' 40"	91.17	563074.58	2251949.9
47	288° 30' 16"	130.32	563161.04	2251978.82
48	198° 30' 23"	91.24	563202.4	2251855.24
49	290° 9' 53"	7.54	563115.88	2251826.28
50	287° 23' 54"	7.69	563118.48	2251819.2
51	287° 22' 9"	40.47	563120.78	2251811.86
52	287° 23' 1"	62.39	563132.86	2251773.24
53	287° 26' 14"	65.74	563151.5	2251713.7
54	197° 26' 20"	62.93	563171.2	2251650.98
55	284° 33' 5"	58.27	563111.16	2251632.12
56	199° 41' 57"	25.51	563125.8	2251575.72
57	286° 34' 52"	38.13	563101.78	2251567.12
58	201° 27' 21"	33.24	563112.66	2251530.58
59	288° 36' 1"	35.05	563081.72	2251518.42
60	288° 35' 2"	9.73	563092.9	2251485.2
61	20° 9' 31"	12.83	563096	2251475.98
62	287° 27' 44"	51.79	563108.04	2251480.4
63	190° 16' 40"	11.32	563123.58	2251431
64	282° 30' 21"	32.33	563112.44	2251428.98
65	9° 19' 51"	18.63	563119.44	2251397.42
66	288° 46' 58"	13.54	563137.82	2251400.44
67	284° 31' 32"	18.74	563142.18	2251387.62
68	193° 7' 37"	10.39	563146.88	2251369.48
69	281° 50' 52"	38.87	563136.76	2251367.12
70	281° 50' 9"	32.47	563144.74	2251329.08
71	272° 54' 7"	4.35	563151.4	2251297.3
72	272° 39' 2"	6.49	563151.62	2251292.96
73	272° 44' 18"	49.82	563151.92	2251286.48
74	182° 44' 17"	9.21	563154.3	2251236.72
75	182° 44' 60"	30.01	563145.1	2251236.28
76	276° 59' 2"	40.3	563115.12	2251234.84
77	287° 7' 11"	19.84	563120.02	2251194.84
78	302° 36' 43"	10.61	563125.86	2251175.88
79	296° 45' 43"	13.01	563131.58	2251166.94
80	280° 19' 41"	13.28	563137.44	2251155.32
81	285° 15' 18"	6.38	563139.82	2251142.26
82	85° 15' 10"	40.6	563141.5	2251136.1

Образуемый земельный участок ЗУ\_9

Номер	Дир.угол	Длина	X	Y
1	106° 58' 32"	63.57	563034.56	2251798.8
2	195° 37' 49"	47.95	563016	2251859.6

3	292° 25' 20"	4.46	562969.82	2251846.68
4	284° 38' 2"	7.44	562971.52	2251842.56
5	287° 47' 19"	8.97	562973.4	2251835.36
6	287° 0' 36"	6.36	562976.14	2251826.82
7	289° 1' 32"	1.84	562978	2251820.74
8	198° 26' 6"	1.64	562978.6	2251819
9	290° 35' 2"	9.61	562977.04	2251818.48
10	15° 15' 18"	0.46	562980.42	2251809.48
11	287° 52' 43"	0.65	562980.86	2251809.6
12	287° 49' 42"	8.36	562981.06	2251808.98
13	286° 30' 37"	6.97	562983.62	2251801.02
14	287° 6' 10"	1.36	562985.6	2251794.34
15	283° 57' 54"	3.9	562986	2251793.04
16	286° 11' 60"	9.89	562986.94	2251789.26
17	20° 33' 22"	1.2	562989.7	2251779.76
18	23° 4' 23"	21.59	562990.82	2251780.18
19	23° 29' 55"	8.53	563010.68	2251788.64
20	22° 49' 38"	17.42	563018.5	2251792.04

#### Образуемый земельный участок ЗУ\_90

Номер	Дир.угол	Длина	X	Y
1	105° 8' 28"	5.28	563101.78	2251567.12
2	21° 12' 21"	14.65	563100.4	2251572.22
3	107° 26' 58"	52.96	563114.06	2251577.52
4	17° 26' 58"	13.61	563098.18	2251628.04
5	284° 33' 5"	58.27	563111.16	2251632.12
6	199° 41' 57"	25.51	563125.8	2251575.72

#### Образуемый земельный участок ЗУ\_91

Номер	Дир.угол	Длина	X	Y
1	70° 3' 14"	21.11	562614.14	2252176.96
2	117° 1' 22"	70.52	562621.34	2252196.8
3	115° 37' 38"	30.06	562589.3	2252259.62
4	115° 16' 19"	30.12	562576.3	2252286.72
5	115° 4' 11"	30.16	562563.44	2252313.96
6	108° 47' 0"	40.56	562550.66	2252341.28
7	103° 0' 2"	57.7	562537.6	2252379.68
8	3° 43' 28"	40.02	562524.62	2252435.9
9	280° 31' 15"	1.42	562564.56	2252438.5
10	13° 20' 32"	26.43	562564.82	2252437.1
11	13° 33' 26"	2.9	562590.54	2252443.2
12	15° 33' 47"	55.16	562593.36	2252443.88
13	284° 23' 37"	2.33	562646.5	2252458.68
14	11° 21' 40"	13.2	562647.08	2252456.42
15	117° 45' 24"	29.25	562660.02	2252459.02
16	194° 10' 45"	89.4	562646.4	2252484.9

17	181° 34' 38"	39.23	562559.72	2252463
18	184° 43' 5"	29.18	562520.5	2252461.92
19	259° 37' 34"	25.21	562491.42	2252459.52
20	295° 38' 50"	26.25	562486.88	2252434.72
21	295° 22' 44"	46.66	562498.24	2252411.06
22	296° 48' 39"	58.35	562518.24	2252368.9
23	295° 29' 41"	53.16	562544.56	2252316.82
24	296° 56' 35"	103.07	562567.44	2252268.84

Образуемый земельный участок ЗУ\_92

Номер	Дир.угол	Длина	X	Y
1	37° 54' 38"	19.82	562970.28	2252057.96
2	28° 19' 25"	27.1	562985.92	2252070.14
3	25° 45' 47"	11.5	563009.78	2252083
4	110° 37' 48"	3.63	563020.14	2252088
5	205° 58' 25"	39	563018.86	2252091.4
6	200° 23' 38"	15.73	562983.8	2252074.32
7	276° 23' 53"	10.95	562969.06	2252068.84

Образуемый земельный участок ЗУ\_93

Номер	Дир.угол	Длина	X	Y
1	27° 33' 23"	11.89	562891.26	2251569.7
2	40° 42' 39"	5.67	562901.8	2251575.2
3	23° 49' 27"	3.37	562906.1	2251578.9
4	15° 44' 14"	6.05	562909.18	2251580.26
5	357° 31' 45"	26.44	562915	2251581.9
6	16° 6' 54"	42.66	562941.42	2251580.76
7	121° 12' 22"	4.86	562982.4	2251592.6
8	193° 57' 35"	36.31	562979.88	2251596.76
9	193° 4' 23"	5.48	562944.64	2251588
10	173° 8' 44"	15.75	562939.3	2251586.76
11	180° 59' 39"	9.22	562923.66	2251588.64
12	187° 51' 12"	6.44	562914.44	2251588.48
13	201° 37' 24"	4.78	562908.06	2251587.6
14	215° 24' 25"	6.11	562903.62	2251585.84
15	207° 51' 23"	8.73	562898.64	2251582.3
16	272° 17' 7"	8.53	562890.92	2251578.22

Образуемый земельный участок ЗУ\_пр:109

Номер	Дир.угол	Длина	X	Y
1	290° 50' 38"	28.89	563006.1	2251392.78
2	198° 34' 24"	44.52	563016.38	2251365.78
3	198° 37' 40"	1.88	562974.18	2251351.6



4	107° 2' 16"	31.13	562972.4	2251351
5	12° 35' 36"	1.93	562963.28	2251380.76
6	15° 49' 11"	42.55	562965.16	2251381.18

Образуемый земельный участок ЗУ\_пр:116

Номер	Дир.угол	Длина	X	Y
1	291° 25' 17"	30.23	562890.64	2252229.52
2	200° 59' 9"	52.44	562901.68	2252201.38
3	201° 0' 12"	7.2	562852.72	2252182.6
4	109° 24' 38"	21.54	562846	2252180.02
5	19° 14' 58"	9.34	562838.84	2252200.34
6	111° 31' 2"	14.23	562847.66	2252203.42
7	14° 56' 20"	49.89	562842.44	2252216.66

Образуемый земельный участок ЗУ\_пр:147

Номер	Дир.угол	Длина	X	Y
1	286° 16' 26"	30.19	562901.68	2252201.38
2	200° 53' 58"	50.01	562910.14	2252172.4
3	201° 5' 19"	8.06	562863.42	2252154.56
4	109° 9' 1"	21.28	562855.9	2252151.66
5	109° 28' 9"	8.76	562848.92	2252171.76
6	21° 0' 12"	7.2	562846	2252180.02
7	20° 59' 9"	52.44	562852.72	2252182.6

Образуемый земельный участок ЗУ\_пр:160

Номер	Дир.угол	Длина	X	Y
1	289° 25' 39"	30.31	562838.84	2252200.34
2	199° 38' 34"	6.9	562848.92	2252171.76
3	199° 34' 47"	50.01	562842.42	2252169.44
4	109° 23' 40"	30.6	562795.3	2252152.68
5	19° 16' 6"	50	562785.14	2252181.54
6	19° 29' 10"	6.89	562832.34	2252198.04

Образуемый земельный участок ЗУ\_пр:169

Номер	Дир.угол	Длина	X	Y
1	290° 19' 23"	1.73	562994.96	2251423.8
2	289° 43' 23"	31.23	562995.56	2251422.18
3	195° 49' 11"	42.55	563006.1	2251392.78
4	192° 35' 36"	1.93	562965.16	2251381.18
5	107° 57' 6"	28.49	562963.28	2251380.76

6	21° 42' 50"	2.43	562954.5	2251407.86
7	21° 29' 26"	41.05	562956.76	2251408.76

**Образуемый земельный участок ЗУ\_пр:195**

<b>Номер</b>	<b>Дир.угол</b>	<b>Длина</b>	<b>X</b>	<b>Y</b>
1	279° 56' 14"	20.63	562704.92	2252408.38
2	276° 58' 52"	23.7	562708.48	2252388.06
3	281° 41' 48"	5.23	562711.36	2252364.54
4	288° 12' 16"	14.15	562712.42	2252359.42
5	189° 32' 40"	4.58	562716.84	2252345.98
6	188° 28' 48"	26.85	562712.32	2252345.22
7	97° 23' 21"	27.99	562685.76	2252341.26
8	93° 42' 45"	10.5	562682.16	2252369.02
9	179° 45' 22"	4.7	562681.48	2252379.5
10	91° 39' 10"	26.35	562676.78	2252379.52
11	4° 59' 0"	29.01	562676.02	2252405.86

**Образуемый земельный участок ЗУ\_пр:207**

<b>Номер</b>	<b>Дир.угол</b>	<b>Длина</b>	<b>X</b>	<b>Y</b>
1	288° 36' 1"	35.05	563081.72	2251518.42
2	288° 35' 2"	9.73	563092.9	2251485.2
3	200° 6' 36"	50.2	563096	2251475.98
4	112° 18' 49"	7.48	563048.86	2251458.72
5	110° 13' 24"	37.9	563046.02	2251465.64
6	18° 42' 41"	38.03	563032.92	2251501.2
7	21° 25' 31"	5.09	563068.94	2251513.4
8	21° 27' 24"	8.64	563073.68	2251515.26

**Образуемый земельный участок ЗУ\_пр:217**

<b>Номер</b>	<b>Дир.угол</b>	<b>Длина</b>	<b>X</b>	<b>Y</b>
1	287° 40' 51"	30.75	562941.52	2252091.68
2	200° 36' 36"	47.33	562950.86	2252062.38
3	200° 36' 30"	12.84	562906.56	2252045.72
4	107° 33' 30"	7.03	562894.54	2252041.2
5	109° 1' 32"	22.7	562892.42	2252047.9
6	22° 3' 31"	12.41	562885.02	2252069.36
7	21° 25' 38"	48.34	562896.52	2252074.02

**Образуемый земельный участок ЗУ\_пр:224**

<b>Номер</b>	<b>Дир.угол</b>	<b>Длина</b>	<b>X</b>	<b>Y</b>
--------------	-----------------	--------------	----------	----------



1	284° 47' 27"	35.72	562909.06	2252403.88
2	192° 59' 2"	40.15	562918.18	2252369.34
3	192° 42' 55"	4	562879.06	2252360.32
4	106° 3' 33"	37.38	562875.16	2252359.44
5	19° 8' 1"	7.26	562864.82	2252395.36
6	9° 19' 41"	37.88	562871.68	2252397.74

Образуемый земельный участок ЗУ\_пр:228

Номер	Дир.угол	Длина	X	Y
1	288° 55' 37"	14	562923.78	2251632.56
2	288° 37' 54"	16.59	562928.32	2251619.32
3	288° 38' 20"	17.77	562933.62	2251603.6
4	173° 8' 44"	15.75	562939.3	2251586.76
5	180° 59' 39"	9.22	562923.66	2251588.64
6	187° 51' 12"	6.44	562914.44	2251588.48
7	201° 37' 24"	4.78	562908.06	2251587.6
8	215° 24' 25"	6.11	562903.62	2251585.84
9	207° 51' 23"	8.73	562898.64	2251582.3
10	92° 12' 24"	10.91	562890.92	2251578.22
11	108° 40' 22"	30.48	562890.5	2251589.12
12	18° 41' 25"	45.44	562880.74	2251618

Образуемый земельный участок ЗУ\_пр:40

Номер	Дир.угол	Длина	X	Y
1	292° 37' 1"	30.53	562961.68	2252030.06
2	199° 58' 59"	3.98	562973.42	2252001.88
3	199° 52' 18"	45.66	562969.68	2252000.52
4	199° 38' 3"	3.93	562926.74	2251985
5	112° 57' 13"	30.1	562923.04	2251983.68
6	19° 18' 7"	9.2	562911.3	2252011.4
7	20° 22' 35"	41.82	562919.98	2252014.44
8	22° 58' 37"	2.72	562959.18	2252029

Образуемый земельный участок ЗУ\_пр:42

Номер	Дир.угол	Длина	X	Y
1	295° 38' 47"	37.94	562860.9	2252119.9
2	295° 9' 51"	3.29	562877.32	2252085.7
3	209° 57' 19"	10.13	562878.72	2252082.72
4	209° 46' 45"	37.33	562869.94	2252077.66
5	111° 7' 11"	44.02	562837.54	2252059.12
6	26° 53' 35"	32.81	562821.68	2252100.18
7	26° 6' 11"	11.09	562850.94	2252115.02

**Образуемый земельный участок ЗУ\_пр:451**

<b>Номер</b>	<b>Дир.угол</b>	<b>Длина</b>	<b>X</b>	<b>Y</b>
1	288° 58' 54"	5.96	562911.18	2251787.48
2	20° 52' 3"	3.87	562913.12	2251781.84
3	289° 20' 28"	27.6	562916.74	2251783.22
4	200° 35' 53"	3.18	562925.88	2251757.18
5	197° 5' 29"	22.12	562922.9	2251756.06
6	117° 41' 58"	6.32	562901.76	2251749.56
7	204° 42' 39"	9.95	562898.82	2251755.16
8	200° 59' 26"	10.5	562889.78	2251751
9	207° 1' 51"	2.2	562879.98	2251747.24
10	108° 50' 39"	26.56	562878.02	2251746.24
11	19° 18' 43"	2.48	562869.44	2251771.38
12	21° 17' 2"	10.69	562871.78	2251772.2
13	22° 25' 7"	21.03	562881.74	2251776.08
14	20° 24' 19"	5.33	562901.18	2251784.1
15	16° 54' 33"	5.23	562906.18	2251785.96

**Образуемый земельный участок ЗУ\_пр:461**

<b>Номер</b>	<b>Дир.угол</b>	<b>Длина</b>	<b>X</b>	<b>Y</b>
1	290° 4' 17"	12.18	562906.56	2252045.72
2	294° 58' 21"	21.89	562910.74	2252034.28
3	199° 18' 7"	9.2	562919.98	2252014.44
4	198° 12' 0"	49.37	562911.3	2252011.4
5	113° 0' 39"	21.64	562864.4	2251995.98
6	112° 42' 43"	10.52	562855.94	2252015.9
7	19° 35' 44"	22.48	562851.88	2252025.6
8	20° 34' 56"	35.78	562873.06	2252033.14

**Образуемый земельный участок ЗУ\_пр:578**

<b>Номер</b>	<b>Дир.угол</b>	<b>Длина</b>	<b>X</b>	<b>Y</b>
1	290° 10' 7"	34.28	563106.66	2251851.38
2	287° 23' 54"	7.69	563118.48	2251819.2
3	199° 26' 49"	63.38	563120.78	2251811.86
4	135° 22' 16"	6.55	563061.02	2251790.76
5	107° 34' 7"	35.98	563056.36	2251795.36
6	19° 33' 6"	64.9	563045.5	2251829.66

**Образуемый земельный участок ЗУ\_пр:584**

<b>Номер</b>	<b>Дир.угол</b>	<b>Длина</b>	<b>X</b>	<b>Y</b>
--------------	-----------------	--------------	----------	----------

1	295° 14' 48"	14.77	562878.72	2252082.72
2	289° 1' 32"	22.7	562885.02	2252069.36
3	287° 33' 30"	7.03	562892.42	2252047.9
4	200° 34' 4"	22.94	562894.54	2252041.2
5	199° 35' 44"	22.48	562873.06	2252033.14
6	113° 9' 41"	36.46	562851.88	2252025.6
7	29° 46' 45"	37.33	562837.54	2252059.12
8	29° 57' 19"	10.13	562869.94	2252077.66

Образуемый земельный участок ЗУ\_пр:591

Номер	Дир.угол	Длина	X	Y
1	289° 11' 47"	29.99	562848.92	2252171.76
2	199° 40' 36"	6.71	562858.78	2252143.44
3	199° 34' 47"	50.01	562852.46	2252141.18
4	109° 33' 31"	29.99	562805.34	2252124.42
5	19° 34' 47"	50.01	562795.3	2252152.68
6	19° 38' 34"	6.9	562842.42	2252169.44

Образуемый земельный участок ЗУ\_пр:593

Номер	Дир.угол	Длина	X	Y
1	354° 39' 54"	5.16	562818.92	2252413.84
2	350° 49' 19"	4.64	562824.06	2252413.36
3	355° 58' 7"	15.08	562828.64	2252412.62
4	280° 38' 23"	14.08	562843.68	2252411.56
5	191° 32' 15"	7.9	562846.28	2252397.72
6	260° 9' 44"	3.51	562838.54	2252396.14
7	192° 25' 18"	26.68	562837.94	2252392.68
8	279° 17' 26"	14.25	562811.88	2252386.94
9	193° 6' 48"	30.41	562814.18	2252372.88
10	102° 34' 32"	10.66	562784.56	2252365.98
11	69° 8' 1"	4.32	562782.24	2252376.38
12	99° 42' 48"	11.26	562783.78	2252380.42
13	98° 55' 60"	6.05	562781.88	2252391.52
14	117° 11' 10"	10.72	562780.94	2252397.5
15	94° 25' 29"	6.74	562776.04	2252407.04
16	358° 43' 24"	34.11	562775.52	2252413.76
17	358° 51' 56"	4.04	562809.62	2252413
18	9° 55' 15"	5.34	562813.66	2252412.92

Образуемый земельный участок ЗУ\_пр:81

Номер	Дир.угол	Длина	X	Y
1	270° 12' 58"	42.4	562846.28	2252397.72
2	185° 30' 27"	7.29	562846.44	2252355.32

3	188° 47' 15"	18.98	562839.18	2252354.62
4	187° 34' 8"	14.73	562820.42	2252351.72
5	184° 42' 28"	3.41	562805.82	2252349.78
6	186° 57' 18"	14.2	562802.42	2252349.5
7	188° 44' 46"	0.26	562788.32	2252347.78
8	104° 55' 53"	3.42	562788.06	2252347.74
9	14° 49' 35"	0.7	562787.18	2252351.04
10	102° 36' 10"	15.12	562787.86	2252351.22
11	13° 6' 48"	30.41	562784.56	2252365.98
12	99° 17' 26"	14.25	562814.18	2252372.88
13	12° 25' 18"	26.68	562811.88	2252386.94
14	80° 9' 44"	3.51	562837.94	2252392.68
15	11° 32' 15"	7.9	562838.54	2252396.14

Образуемый земельный участок ЗУ\_пр:83

<b>Номер</b>	<b>Дир.угол</b>	<b>Длина</b>	<b>X</b>	<b>Y</b>
1	290° 40' 16"	37.28	562925.88	2251757.18
2	197° 34' 17"	3.78	562939.04	2251722.3
3	196° 45' 40"	17.75	562935.44	2251721.16
4	196° 41' 4"	22.36	562918.44	2251716.04
5	199° 9' 13"	11.09	562897.02	2251709.62
6	199° 5' 37"	2.2	562886.54	2251705.98
7	109° 25' 28"	40.65	562884.46	2251705.26
8	20° 26' 58"	7.56	562870.94	2251743.6
9	27° 1' 51"	2.2	562878.02	2251746.24
10	20° 59' 26"	10.5	562879.98	2251747.24
11	24° 42' 39"	9.95	562889.78	2251751
12	297° 41' 58"	6.32	562898.82	2251755.16
13	17° 5' 29"	22.12	562901.76	2251749.56
14	20° 35' 53"	3.18	562922.9	2251756.06



## 1.14 Каталог координат формируемых красных линий – проектируемых элементов планировочной структуры (система координат, используемая для ведения Единого государственного реестра недвижимости - МСК – 59, зона 2)

### Планировочный квартал I

Номер	Дир.угол	Длина	X	Y
1	107° 26' 14"	65.74	563171.2	2251650.98
2	107° 23' 1"	62.39	563151.5	2251713.7
3	107° 22' 9"	40.47	563132.86	2251773.24
4	107° 23' 54"	7.69	563120.78	2251811.86
5	110° 9' 53"	7.54	563118.48	2251819.2
6	110° 10' 11"	26.74	563115.88	2251826.28
7	107° 11' 35"	38.23	563106.66	2251851.38
8	107° 17' 43"	37.2	563095.36	2251887.9
9	110° 9' 24"	28.21	563084.3	2251923.42
10	110° 10' 21"	36.71	563074.58	2251949.9
11	110° 11' 6"	16.98	563061.92	2251984.36
12	112° 26' 34"	37.82	563056.06	2252000.3
13	202° 28' 46"	3.77	563041.62	2252035.26
14	106° 39' 60"	57.18	563038.14	2252033.82
15	200° 33' 22"	1.71	563021.74	2252088.6
16	110° 37' 48"	3.63	563020.14	2252088
17	110° 42' 26"	28.39	563018.86	2252091.4
18	110° 39' 17"	29.88	563008.82	2252117.96
19	110° 39' 32"	29.99	562998.28	2252145.92
20	110° 39' 47"	30.1	562987.7	2252173.98
21	110° 38' 33"	31.03	562977.08	2252202.14
22	19° 59' 44"	71.3	562966.14	2252231.18
23	116° 23' 31"	103.58	563033.14	2252255.56
24	23° 54' 25"	29.32	562987.1	2252348.34
25	113° 29' 15"	4.17	563013.9	2252360.22
26	23° 23' 33"	31.03	563012.24	2252364.04
27	110° 50' 29"	11.75	563040.72	2252376.36
28	118° 11' 5"	12.03	563036.54	2252387.34
29	113° 42' 59"	31.68	563030.86	2252397.94
30	198° 43' 7"	5.11	563018.12	2252426.94
31	204° 41' 14"	5.46	563013.28	2252425.3
32	213° 43' 24"	19.09	563008.32	2252423.02
33	186° 36' 28"	11.82	562992.44	2252412.42
34	100° 28' 4"	17.61	562980.7	2252411.06
35	124° 32' 44"	15.98	562977.5	2252428.38
36	190° 51' 42"	23.56	562968.44	2252441.54
37	190° 51' 19"	30.16	562945.3	2252437.1
38	191° 30' 40"	54.72	562915.68	2252431.42
39	276° 15' 54"	25.29	562862.06	2252420.5
40	286° 3' 33"	37.38	562864.82	2252395.36
41	286° 44' 10"	14.93	562875.16	2252359.44
42	287° 30' 33"	35.23	562879.46	2252345.14
43	287° 26' 8"	35.18	562890.06	2252311.54
44	287° 58' 38"	33.24	562900.6	2252277.98
45	288° 12' 4"	32.53	562910.86	2252246.36

46	287° 23' 51"	31.44	562921.02	2252215.46
47	287° 49' 49"	31.16	562930.42	2252185.46
48	290° 53' 12"	30.01	562939.96	2252155.8
49	287° 18' 12"	32.34	562950.66	2252127.76
50	287° 23' 12"	29.38	562960.28	2252096.88
51	276° 23' 53"	10.95	562969.06	2252068.84
52	288° 32' 43"	29.55	562970.28	2252057.96
53	290° 19' 43"	14.74	562979.68	2252029.94
54	289° 26' 36"	38.81	562984.8	2252016.12
55	284° 18' 25"	16.43	562997.72	2251979.52
56	284° 19' 56"	7.51	563001.78	2251963.6
57	286° 42' 23"	30.4	563003.64	2251956.32
58	288° 14' 48"	26.96	563012.38	2251927.2
59	288° 55' 58"	37.85	563020.82	2251901.6
60	288° 56' 15"	38.21	563033.1	2251865.8
61	287° 34' 7"	35.98	563045.5	2251829.66
62	315° 22' 16"	6.55	563056.36	2251795.36
63	289° 51' 40"	40.91	563061.02	2251790.76
64	286° 23' 44"	21.33	563074.92	2251752.28
65	290° 42' 31"	32.52	563080.94	2251731.82
66	254° 39' 22"	10.2	563092.44	2251701.4
67	290° 45' 3"	3.44	563089.74	2251691.56
68	289° 52' 56"	30.05	563090.96	2251688.34
69	289° 38' 36"	29.69	563101.18	2251660.08
70	17° 26' 59"	50.02	563111.16	2251632.12
71	17° 23' 47"	12.91	563158.88	2251647.12

### *Планировочный квартал II*

<b>Номер</b>	<b>Дир.угол</b>	<b>Длина</b>	<b>X</b>	<b>Y</b>
1	108° 35' 2"	9.73	563096	2251475.98
2	108° 36' 1"	35.05	563092.9	2251485.2
3	21° 27' 21"	33.24	563081.72	2251518.42
4	106° 34' 52"	38.13	563112.66	2251530.58
5	201° 9' 1"	88.24	563101.78	2251567.12
6	291° 31' 21"	36.63	563019.48	2251535.28
7	290° 13' 24"	37.9	563032.92	2251501.2
8	292° 18' 49"	7.48	563046.02	2251465.64
9	291° 19' 4"	2.64	563048.86	2251458.72
10	288° 5' 51"	44.04	563049.82	2251456.26
11	291° 52' 19"	30.17	563063.5	2251414.4
12	293° 40' 39"	16.34	563074.74	2251386.4
13	291° 53' 30"	4.72	563081.3	2251371.44
14	290° 41' 44"	12.51	563083.06	2251367.06
15	290° 9' 45"	2.73	563087.48	2251355.36
16	289° 59' 56"	37.54	563088.42	2251352.8
17	290° 0' 40"	28.05	563101.26	2251317.52
18	289° 51' 38"	5.59	563110.86	2251291.16
19	273° 0' 46"	1.14	563112.76	2251285.9

20	272° 38' 17"	49.97	563112.82	2251284.76
21	2° 44' 60"	30.01	563115.12	2251234.84
22	2° 44' 17"	9.21	563145.1	2251236.28
23	92° 44' 18"	49.82	563154.3	2251236.72
24	92° 39' 2"	6.49	563151.92	2251286.48
25	92° 54' 7"	4.35	563151.62	2251292.96
26	101° 50' 9"	32.47	563151.4	2251297.3
27	101° 50' 52"	38.87	563144.74	2251329.08
28	13° 7' 37"	10.39	563136.76	2251367.12
29	104° 31' 32"	18.74	563146.88	2251369.48
30	108° 46' 58"	13.54	563142.18	2251387.62
31	189° 19' 51"	18.63	563137.82	2251400.44
32	102° 30' 21"	32.33	563119.44	2251397.42
33	10° 16' 40"	11.32	563112.44	2251428.98
34	107° 27' 44"	51.79	563123.58	2251431
35	200° 9' 31"	12.83	563108.04	2251480.4

### *Планировочный квартал III*

<b>Номер</b>	<b>Дир.угол</b>	<b>Длина</b>	<b>X</b>	<b>Y</b>
1	21° 10' 13"	34.72	563015.08	2251553.5
2	22° 51' 52"	5.4	563047.46	2251566.04
3	22° 50' 44"	42.19	563052.44	2251568.14
4	52° 33' 15"	7.96	563091.32	2251584.52
5	63° 18' 50"	8.46	563096.16	2251590.84
6	110° 52' 5"	49.02	563099.96	2251598.4
7	102° 44' 20"	22.49	563082.5	2251644.2
8	98° 51' 29"	3.12	563077.54	2251666.14
9	108° 17' 0"	9.56	563077.06	2251669.22
10	110° 35' 21"	24.23	563074.06	2251678.3
11	130° 58' 18"	2.01	563065.54	2251700.98
12	112° 11' 17"	12.66	563064.22	2251702.5
13	20° 19' 0"	6.16	563059.44	2251714.22
14	102° 33' 51"	10.57	563065.22	2251716.36
15	107° 59' 16"	29.99	563062.92	2251726.68
16	197° 59' 8"	50	563053.66	2251755.2
17	199° 16' 46"	15.45	563006.1	2251739.76
18	209° 39' 48"	36.57	562991.52	2251734.66
19	290° 25' 33"	54.61	562959.74	2251716.56
20	284° 35' 3"	15.73	562978.8	2251665.38
21	287° 38' 18"	50.96	562982.76	2251650.16
22	289° 20' 16"	50.98	562998.2	2251601.6

### *Планировочный квартал IV*

<b>Номер</b>	<b>Дир.угол</b>	<b>Длина</b>	<b>X</b>	<b>Y</b>
--------------	-----------------	--------------	----------	----------

1	28° 19' 50"	2.61	562957.22	2251723.72
2	23° 29' 10"	10.99	562959.52	2251724.96
3	27° 39' 2"	20.77	562969.6	2251729.34
4	29° 21' 53"	17.58	562988	2251738.98
5	116° 33' 54"	1.07	563003.32	2251747.6
6	23° 28' 3"	42.54	563002.84	2251748.56
7	25° 37' 19"	6.52	563041.86	2251765.5
8	110° 30' 26"	22.04	563047.74	2251768.32
9	200° 17' 51"	1.56	563040.02	2251788.96
10	111° 4' 28"	11.12	563038.56	2251788.42
11	106° 58' 32"	63.57	563034.56	2251798.8
12	108° 23' 45"	64.64	563016	2251859.6
13	198° 33' 49"	42.28	562995.6	2251920.94
14	189° 36' 35"	3.83	562955.52	2251907.48
15	195° 50' 20"	10.33	562951.74	2251906.84
16	196° 36' 56"	22.31	562941.8	2251904.02
17	203° 0' 22"	5.48	562920.42	2251897.64
18	234° 57' 58"	4.49	562915.38	2251895.5
19	269° 41' 52"	22.74	562912.8	2251891.82
20	169° 55' 10"	0.91	562912.68	2251869.08
21	233° 14' 8"	4.34	562911.78	2251869.24
22	279° 17' 49"	5.69	562909.18	2251865.76
23	285° 6' 40"	13.96	562910.1	2251860.14
24	290° 24' 50"	12.27	562913.74	2251846.66
25	283° 43' 46"	3.62	562918.02	2251835.16
26	290° 44' 7"	20.96	562918.88	2251831.64
27	288° 6' 52"	7.91	562926.3	2251812.04
28	287° 49' 29"	13.07	562928.76	2251804.52
29	287° 44' 29"	13.06	562932.76	2251792.08
30	287° 49' 55"	3	562936.74	2251779.64
31	0° 0' 0"	0.28	562937.66	2251776.78
32	288° 6' 47"	9.01	562937.94	2251776.78
33	288° 28' 33"	8.84	562940.74	2251768.22
34	17° 49' 8"	1.18	562943.54	2251759.84
35	287° 30' 21"	17.55	562944.66	2251760.2
36	292° 41' 46"	8.09	562949.94	2251743.46
37	288° 42' 52"	12.97	562953.06	2251736

### *Планировочный квартал IX*

<b>Номер</b>	<b>Дир.угол</b>	<b>Длина</b>	<b>X</b>	<b>Y</b>
1	19° 7' 7"	34.99	562851.4	2251693.8
2	19° 5' 37"	2.2	562884.46	2251705.26
3	19° 9' 13"	11.09	562886.54	2251705.98
4	16° 41' 4"	22.36	562897.02	2251709.62
5	16° 45' 40"	17.75	562918.44	2251716.04
6	107° 46' 11"	8.72	562935.44	2251721.16
7	110° 28' 38"	8.52	562932.78	2251729.46
8	20° 22' 35"	1.49	562929.8	2251737.44

9	111° 3' 41"	3.45	562931.2	2251737.96
10	201° 48' 5"	1.18	562929.96	2251741.18
11	111° 13' 40"	7.79	562928.86	2251740.74
12	198° 26' 6"	0.51	562926.04	2251748
13	102° 6' 28"	6.2	562925.56	2251747.84
14	122° 11' 45"	2.55	562924.26	2251753.9
15	20° 35' 53"	3.18	562922.9	2251756.06
16	109° 20' 28"	27.6	562925.88	2251757.18
17	110° 7' 4"	5.81	562916.74	2251783.22
18	110° 6' 2"	44.17	562914.74	2251788.68
19	110° 10' 22"	9.8	562899.56	2251830.16
20	108° 44' 22"	49.99	562896.18	2251839.36
21	198° 39' 8"	30.02	562880.12	2251886.7
22	198° 7' 59"	30.01	562851.68	2251877.1
23	198° 59' 46"	30.35	562823.16	2251867.76
24	288° 34' 32"	59.27	562794.46	2251857.88
25	283° 15' 19"	17.79	562813.34	2251801.7
26	290° 54' 25"	25.22	562817.42	2251784.38
27	293° 36' 34"	6.59	562826.42	2251760.82
28	293° 37' 46"	1.75	562829.06	2251754.78
29	290° 26' 27"	23.31	562829.76	2251753.18
30	289° 46' 46"	39.89	562837.9	2251731.34

### *Планировочный квартал V*

<b>Номер</b>	<b>Дир.угол</b>	<b>Длина</b>	<b>X</b>	<b>Y</b>
1	96° 40' 7"	22.73	562729.94	2252450.02
2	356° 43' 51"	45.59	562727.3	2252472.6
3	270° 0' 0"	22.8	562772.82	2252470
4	274° 43' 43"	13.59	562772.82	2252447.2
5	4° 40' 51"	65.44	562773.94	2252433.66
6	279° 21' 14"	27.81	562839.16	2252439
7	280° 38' 23"	14.08	562843.68	2252411.56
8	270° 12' 58"	42.4	562846.28	2252397.72
9	284° 30' 34"	26.42	562846.44	2252355.32
10	285° 7' 51"	12.95	562853.06	2252329.74
11	287° 5' 21"	30.97	562856.44	2252317.24
12	17° 18' 42"	1.61	562865.54	2252287.64
13	290° 57' 52"	29.24	562867.08	2252288.12
14	292° 42' 39"	33.93	562877.54	2252260.82
15	291° 25' 17"	30.23	562890.64	2252229.52
16	286° 16' 26"	30.19	562901.68	2252201.38
17	279° 56' 18"	16.22	562910.14	2252172.4
18	280° 0' 29"	6.91	562912.94	2252156.42
19	290° 31' 18"	23.45	562914.14	2252149.62
20	290° 34' 43"	17.75	562922.36	2252127.66
21	303° 43' 3"	23.28	562928.6	2252111.04
22	287° 40' 51"	30.75	562941.52	2252091.68
23	287° 40' 29"	28.13	562950.86	2252062.38

24	292° 26' 34"	5.97	562959.4	2252035.58
25	292° 37' 1"	30.53	562961.68	2252030.06
26	288° 18' 5"	51.53	562973.42	2252001.88
27	198° 48' 36"	48.32	562989.6	2251952.96
28	199° 47' 60"	40.09	562943.86	2251937.38
29	199° 50' 17"	8.78	562906.14	2251923.8
30	110° 42' 4"	50.86	562897.88	2251920.82
31	197° 19' 8"	3.9	562879.9	2251968.4
32	112° 17' 16"	31.06	562876.18	2251967.24
33	113° 0' 39"	21.64	562864.4	2251995.98
34	112° 42' 43"	10.52	562855.94	2252015.9
35	113° 9' 41"	36.46	562851.88	2252025.6
36	111° 7' 11"	44.02	562837.54	2252059.12
37	123° 52' 36"	6.82	562821.68	2252100.18
38	124° 0' 58"	22.42	562817.88	2252105.84
39	109° 33' 31"	29.99	562805.34	2252124.42
40	109° 23' 40"	30.6	562795.3	2252152.68
41	84° 41' 34"	22.05	562785.14	2252181.54
42	111° 7' 37"	31.24	562787.18	2252203.5
43	103° 44' 48"	30.72	562775.92	2252232.64
44	110° 40' 38"	35.4	562768.62	2252262.48
45	110° 11' 53"	33.71	562756.12	2252295.6
46	106° 42' 60"	12.65	562744.48	2252327.24
47	92° 31' 46"	39.88	562740.84	2252339.36
48	96° 20' 25"	19.74	562739.08	2252379.2
49	96° 26' 30"	13.73	562736.9	2252398.82
50	98° 12' 40"	37.95	562735.36	2252412.46

### *Планировочный квартал VI*

Номер	Дир.угол	Длина	X	Y
1	111° 59' 51"	9.77	563112.12	2251135.68
2	102° 12' 12"	20.63	563108.46	2251144.74
3	94° 1' 21"	31.08	563104.1	2251164.9
4	215° 35' 47"	52.19	563101.92	2251195.9
5	291° 37' 24"	28.66	563059.48	2251165.52
6	313° 20' 33"	26.4	563070.04	2251138.88
7	33° 44' 3"	28.81	563088.16	2251119.68

### *Планировочный квартал VII*

Номер	Дир.угол	Длина	X	Y
1	20° 16' 29"	18.12	563079.44	2251256.34
2	99° 40' 53"	11.18	563096.44	2251262.62
3	108° 34' 54"	27.18	563094.56	2251273.64
4	107° 55' 13"	38.02	563085.9	2251299.4

5	101° 45' 16"	10.11	563074.2	2251335.58
6	109° 58' 23"	19.32	563072.14	2251345.48
7	109° 59' 56"	18.77	563065.54	2251363.64
8	40° 51' 19"	0.98	563059.12	2251381.28
9	109° 28' 10"	23.82	563059.86	2251381.92
10	108° 35' 24"	37.39	563051.92	2251404.38
11	111° 20' 50"	31.87	563040	2251439.82
12	108° 26' 6"	10.75	563028.4	2251469.5
13	110° 53' 52"	29.44	563025	2251479.7
14	109° 52' 32"	30.94	563014.5	2251507.2
15	200° 4' 49"	44.27	563003.98	2251536.3
16	199° 29' 58"	14.98	562962.4	2251521.1
17	198° 7' 19"	30.09	562948.28	2251516.1
18	289° 2' 16"	30.66	562919.68	2251506.74
19	288° 7' 44"	8.29	562929.68	2251477.76
20	289° 44' 60"	35.28	562932.26	2251469.88
21	289° 42' 6"	30.61	562944.18	2251436.68
22	287° 57' 6"	28.49	562954.5	2251407.86
23	287° 2' 16"	31.13	562963.28	2251380.76
24	289° 25' 22"	36.69	562972.4	2251351
25	291° 3' 23"	13.14	562984.6	2251316.4
26	289° 55' 49"	31.51	562989.32	2251304.14
27	290° 51' 31"	11.96	563000.06	2251274.52
28	287° 24' 46"	20.92	563004.32	2251263.34
29	291° 0' 22"	28.9	563010.58	2251243.38
30	296° 53' 52"	18.48	563020.94	2251216.4
31	339° 45' 12"	10.4	563029.3	2251199.92
32	18° 45' 14"	21.59	563039.06	2251196.32
33	18° 40' 36"	6	563059.5	2251203.26
34	24° 22' 35"	2.81	563065.18	2251205.18
35	29° 34' 46"	16.33	563067.74	2251206.34
36	62° 50' 43"	5.21	563081.94	2251214.4
37	73° 36' 38"	5.32	563084.32	2251219.04
38	73° 35' 21"	3.04	563085.82	2251224.14
39	94° 18' 4"	7.2	563086.68	2251227.06
40	101° 39' 1"	11.88	563086.14	2251234.24
41	112° 20' 49"	11.31	563083.74	2251245.88

### *Планировочный квартал VIII*

<b>Номер</b>	<b>Дир.угол</b>	<b>Длина</b>	<b>X</b>	<b>Y</b>
1	19° 19' 58"	49.24	562911.6	2251511.8
2	22° 21' 44"	45.16	562958.06	2251528.1
3	110° 11' 1"	27.36	562999.82	2251545.28
4	110° 14' 31"	23.06	562990.38	2251570.96
5	121° 12' 22"	4.86	562982.4	2251592.6
6	107° 32' 36"	29.26	562979.88	2251596.76
7	107° 53' 31"	8.01	562971.06	2251624.66
8	104° 20' 32"	21.8	562968.6	2251632.28

9	107° 59' 38"	36.97	562963.2	2251653.4
10	110° 41' 47"	23.88	562951.78	2251688.56
11	200° 9' 4"	26.82	562943.34	2251710.9
12	199° 58' 48"	30.73	562918.16	2251701.66
13	198° 57' 31"	34.6	562889.28	2251691.16
14	290° 8' 39"	54.07	562856.56	2251679.92
15	296° 28' 58"	12.47	562875.18	2251629.16
16	288° 40' 22"	30.48	562880.74	2251618
17	272° 13' 11"	23.24	562890.5	2251589.12
18	289° 24' 11"	43.04	562891.4	2251565.9
19	293° 36' 26"	14.73	562905.7	2251525.3

### *Планировочный квартал X*

<b>Номер</b>	<b>Дир.угол</b>	<b>Длина</b>	<b>X</b>	<b>Y</b>
1	18° 2' 33"	40.62	562783.32	2251876.18
2	19° 52' 44"	36.64	562821.94	2251888.76
3	343° 4' 21"	0.96	562856.4	2251901.22
4	22° 25' 39"	10.54	562857.32	2251900.94
5	109° 47' 51"	32.18	562867.06	2251904.96
6	24° 11' 1"	4.74	562856.16	2251935.24
7	112° 29' 36"	23.68	562860.48	2251937.18
8	111° 3' 51"	40.12	562851.42	2251959.06
9	110° 47' 3"	39.96	562837	2251996.5
10	109° 56' 38"	39.87	562822.82	2252033.86
11	109° 53' 39"	30.8	562809.22	2252071.34
12	110° 23' 8"	29.91	562798.74	2252100.3
13	109° 31' 6"	32.44	562788.32	2252128.34
14	107° 45' 6"	6.36	562777.48	2252158.92
15	22° 30' 35"	2.4	562775.54	2252164.98
16	22° 34' 27"	5.78	562777.76	2252165.9
17	110° 51' 55"	52.05	562783.1	2252168.12
18	107° 0' 10"	12.65	562764.56	2252216.76
19	106° 56' 22"	84.57	562760.86	2252228.86
20	106° 57' 10"	26.41	562736.22	2252309.76
21	194° 54' 43"	7.62	562728.52	2252335.02
22	108° 29' 17"	13.62	562721.16	2252333.06
23	108° 12' 16"	14.15	562716.84	2252345.98
24	101° 41' 48"	5.23	562712.42	2252359.42
25	96° 58' 52"	23.7	562711.36	2252364.54
26	99° 56' 14"	20.63	562708.48	2252388.06
27	95° 4' 20"	6.79	562704.92	2252408.38
28	94° 51' 57"	52.11	562704.32	2252415.14
29	191° 23' 54"	40.68	562699.9	2252467.06
30	191° 21' 40"	13.2	562660.02	2252459.02
31	104° 23' 37"	2.33	562647.08	2252456.42
32	195° 33' 47"	55.16	562646.5	2252458.68
33	193° 33' 26"	2.9	562593.36	2252443.88
34	193° 20' 32"	26.43	562590.54	2252443.2

35	100° 31' 15"	1.42	562564.82	2252437.1
36	183° 43' 28"	40.02	562564.56	2252438.5
37	283° 0' 2"	57.7	562524.62	2252435.9
38	288° 47' 0"	40.56	562537.6	2252379.68
39	295° 4' 11"	30.16	562550.66	2252341.28
40	295° 16' 19"	30.12	562563.44	2252313.96
41	295° 37' 38"	30.06	562576.3	2252286.72
42	297° 1' 22"	70.52	562589.3	2252259.62
43	297° 1' 50"	178.32	562621.34	2252196.8
44	297° 0' 39"	10.35	562702.38	2252037.96
45	297° 28' 19"	16.39	562707.08	2252028.74
46	297° 10' 39"	30.13	562714.64	2252014.2
47	297° 13' 48"	31.6	562728.4	2251987.4
48	296° 23' 15"	40.41	562742.86	2251959.3
49	295° 45' 33"	24.8	562760.82	2251923.1
50	291° 44' 51"	3.94	562771.6	2251900.76
51	296° 7' 31"	23.3	562773.06	2251897.1

### *Планировочный квартал XI*

<b>Номер</b>	<b>Дир.угол</b>	<b>Длина</b>	<b>X</b>	<b>Y</b>
1	108° 22' 48"	39.64	563008.54	2251171.02
2	29° 43' 9"	5.53	562996.04	2251208.64
3	25° 47' 39"	8.64	563000.84	2251211.38
4	114° 52' 21"	23.01	563008.62	2251215.14
5	111° 11' 39"	6.31	562998.94	2251236.02
6	112° 44' 19"	30.42	562996.66	2251241.9
7	109° 28' 4"	18.24	562984.9	2251269.96
8	196° 30' 51"	4.15	562978.82	2251287.16
9	108° 54' 6"	14.76	562974.84	2251285.98
10	115° 39' 6"	7.85	562970.06	2251299.94
11	106° 5' 43"	28.35	562966.66	2251307.02
12	107° 29' 35"	30.01	562958.8	2251334.26
13	107° 34' 38"	30	562949.78	2251362.88
14	108° 4' 14"	30.82	562940.72	2251391.48
15	108° 11' 0"	30.25	562931.16	2251420.78
16	108° 35' 24"	30.36	562921.72	2251449.52
17	114° 58' 11"	20.56	562912.04	2251478.3
18	188° 19' 55"	17.67	562903.36	2251496.94
19	206° 27' 1"	8.94	562885.88	2251494.38
20	232° 16' 5"	17.55	562877.88	2251490.4
21	259° 12' 15"	13.99	562867.14	2251476.52
22	288° 33' 12"	30.61	562864.52	2251462.78
23	288° 10' 10"	30.02	562874.26	2251433.76
24	288° 4' 37"	30.36	562883.62	2251405.24
25	287° 34' 38"	30	562893.04	2251376.38
26	287° 30' 37"	30.18	562902.1	2251347.78
27	17° 48' 1"	27.41	562911.18	2251319
28	287° 27' 2"	27.61	562937.28	2251327.38

29	15° 44' 26"	5.38	562945.56	2251301.04
30	287° 1' 38"	6.69	562950.74	2251302.5
31	194° 27' 24"	2.64	562952.7	2251296.1
32	197° 22' 20"	3.75	562950.14	2251295.44
33	279° 13' 26"	2.37	562946.56	2251294.32
34	197° 37' 17"	15.59	562946.94	2251291.98
35	194° 50' 16"	17.34	562932.08	2251287.26
36	196° 57' 48"	19.95	562915.32	2251282.82
37	189° 4' 40"	10.77	562896.24	2251277
38	262° 8' 13"	12.13	562885.6	2251275.3
39	277° 46' 24"	6.36	562883.94	2251263.28
40	284° 54' 37"	3.5	562884.8	2251256.98
41	289° 28' 22"	13.62	562885.7	2251253.6
42	298° 34' 20"	48.01	562890.24	2251240.76
43	305° 59' 28"	32.6	562913.2	2251198.6
44	306° 4' 27"	27.07	562932.36	2251172.22
45	19° 3' 4"	23.53	562948.3	2251150.34
46	18° 53' 10"	40.16	562970.54	2251158.02

### *Планировочный квартал XII*

<b>Номер</b>	<b>Дир.угол</b>	<b>Длина</b>	<b>X</b>	<b>Y</b>
1	111° 45' 47"	50.11	562842.24	2251685.94
2	111° 5' 44"	32.56	562823.66	2251732.48
3	115° 28' 47"	15.11	562811.94	2251762.86
4	110° 54' 1"	29.99	562805.44	2251776.5
5	108° 43' 48"	17.19	562794.74	2251804.52
6	114° 46' 55"	34.78	562789.22	2251820.8
7	106° 55' 26"	12.71	562774.64	2251852.38
8	200° 25' 50"	44.86	562770.94	2251864.54
9	294° 11' 42"	16.01	562728.9	2251848.88
10	294° 53' 8"	34.79	562735.46	2251834.28
11	306° 40' 56"	14.66	562750.1	2251802.72
12	19° 30' 57"	5.03	562758.86	2251790.96
13	290° 54' 1"	29.99	562763.6	2251792.64
14	200° 2' 6"	5.66	562774.3	2251764.62
15	291° 1' 56"	15.49	562768.98	2251762.68
16	201° 24' 22"	9.15	562774.54	2251748.22
17	291° 41' 49"	32.57	562766.02	2251744.88
18	21° 23' 7"	12.78	562778.06	2251714.62
19	295° 43' 51"	38.7	562789.96	2251719.28
20	352° 26' 9"	14.89	562806.76	2251684.42
21	290° 9' 52"	66.43	562821.52	2251682.46
22	286° 23' 22"	8.51	562844.42	2251620.1
23	280° 54' 45"	9.61	562846.82	2251611.94
24	280° 41' 53"	22.41	562848.64	2251602.5
25	281° 47' 7"	13.71	562852.8	2251580.48
26	281° 52' 17"	13.61	562855.6	2251567.06
27	293° 27' 43"	13.71	562858.4	2251553.74

28	204° 43' 3"	2.77	562863.86	2251541.16
29	282° 3' 3"	5.46	562861.34	2251540
30	204° 43' 11"	21.67	562862.48	2251534.66
31	190° 29' 41"	25.91	562842.8	2251525.6
32	279° 4' 12"	17.76	562817.32	2251520.88
33	265° 28' 47"	33.24	562820.12	2251503.34
34	344° 56' 25"	39.1	562817.5	2251470.2
35	79° 2' 59"	19.37	562855.26	2251460.04
36	58° 22' 31"	21.7	562858.94	2251479.06
37	33° 24' 17"	13.37	562870.32	2251497.54
38	14° 55' 53"	12.73	562881.48	2251504.9
39	111° 16' 47"	24.47	562893.78	2251508.18
40	111° 22' 14"	13.83	562884.9	2251530.98
41	111° 15' 56"	3.97	562879.86	2251543.86
42	111° 10' 12"	11.8	562878.42	2251547.56
43	111° 9' 41"	13.3	562874.16	2251558.56
44	102° 13' 41"	13.22	562869.36	2251570.96
45	102° 2' 50"	21.94	562866.56	2251583.88
46	103° 44' 1"	75.31	562861.98	2251605.34
47	104° 2' 10"	7.67	562844.1	2251678.5



**1.15 Сведения о границах территории, в отношении которой подготовлен проект межевания, содержащие перечень координат характерных точек этих границ в системе координат, используемой для ведения Единого государственного реестра недвижимости (МСК – 59, зона 2)**

Номер	Дир.угол	Длина	X	Y
1	123° 39' 51"	49	563326.16	2251782.24
2	123° 37' 12"	22.72	563299	2251823.02
3	123° 39' 24"	47.38	563286.42	2251841.94
4	123° 39' 5"	65.62	563260.16	2251881.38
5	123° 39' 44"	170.56	563223.8	2251936
6	123° 39' 32"	20.42	563129.26	2252077.96
7	123° 39' 17"	36.09	563117.94	2252094.96
8	25° 49' 38"	26.4	563097.94	2252125
9	25° 52' 57"	29.28	563121.7	2252136.5
10	25° 47' 31"	12.59	563148.04	2252149.28
11	122° 48' 54"	20.7	563159.38	2252154.76
12	131° 10' 3"	11.64	563148.16	2252172.16
13	122° 32' 47"	11.67	563140.5	2252180.92
14	108° 54' 1"	10.13	563134.22	2252190.76
15	131° 44' 14"	23.85	563130.94	2252200.34
16	117° 23' 40"	57.46	563115.06	2252218.14
17	109° 57' 36"	16.87	563088.62	2252269.16
18	114° 44' 3"	15.68	563082.86	2252285.02
19	101° 11' 51"	24	563076.3	2252299.26
20	108° 55' 29"	11.84	563071.64	2252322.8
21	104° 23' 21"	11.03	563067.8	2252334
22	109° 37' 20"	12.21	563065.06	2252344.68
23	98° 28' 26"	17.92	563060.96	2252356.18
24	26° 8' 37"	44.98	563058.32	2252373.9
25	26° 6' 46"	36.26	563098.7	2252393.72
26	26° 10' 31"	5.26	563131.26	2252409.68
27	25° 42' 36"	0.6	563135.98	2252412
28	315° 0' 0"	0.37	563136.52	2252412.26
29	316° 19' 19"	3.68	563136.78	2252412
30	314° 59' 60"	0.23	563139.44	2252409.46
31	316° 17' 38"	22.55	563139.6	2252409.3
32	329° 0' 7"	11.46	563155.9	2252393.72
33	335° 59' 21"	19.27	563165.72	2252387.82
34	330° 0' 15"	10.76	563183.32	2252379.98
35	307° 48' 29"	10.51	563192.64	2252374.6
36	296° 33' 54"	5.99	563199.08	2252366.3
37	276° 2' 5"	18.64	563201.76	2252360.94
38	263° 17' 25"	14.72	563203.72	2252342.4
39	301° 30' 51"	64.28	563202	2252327.78
40	321° 46' 26"	42.08	563235.6	2252272.98
41	308° 26' 39"	16.6	563268.66	2252246.94
42	303° 57' 10"	12.1	563278.98	2252233.94
43	290° 18' 37"	34.4	563285.74	2252223.9
44	22° 15' 50"	19.32	563297.68	2252191.64

Номер	Дир.угол	Длина	X	Y
45	111° 43' 48"	80.54	563315.56	2252198.96
46	21° 5' 41"	90.63	563285.74	2252273.78
47	21° 5' 16"	22.96	563370.3	2252306.4
48	21° 6' 17"	7.33	563391.72	2252314.66
49	325° 41' 24"	46.66	563398.56	2252317.3
50	325° 42' 53"	29.36	563437.1	2252291
51	12° 7' 51"	24.36	563461.36	2252274.46
52	12° 7' 8"	33.06	563485.18	2252279.58
53	12° 9' 47"	42.15	563517.5	2252286.52
54	133° 5' 27"	0.85	563558.7	2252295.4
55	90° 12' 36"	5.46	563558.12	2252296.02
56	90° 0' 0"	0.76	563558.1	2252301.48
57	102° 31' 44"	5.35	563558.1	2252302.24
58	80° 21' 7"	2.03	563556.94	2252307.46
59	49° 33' 43"	5.33	563557.28	2252309.46
60	81° 18' 49"	1.46	563560.74	2252313.52
61	113° 41' 46"	3.93	563560.96	2252314.96
62	90° 0' 0"	1.28	563559.38	2252318.56
63	51° 41' 2"	3.65	563559.38	2252319.84
64	65° 21' 56"	3.98	563561.64	2252322.7
65	99° 10' 25"	3.26	563563.3	2252326.32
66	113° 53' 18"	7.85	563562.78	2252329.54
67	98° 7' 48"	0.85	563559.6	2252336.72
68	74° 27' 30"	3.51	563559.48	2252337.56
69	62° 39' 32"	3.96	563560.42	2252340.94
70	54° 21' 59"	5.56	563562.24	2252344.46
71	33° 30' 12"	3.41	563565.48	2252348.98
72	3° 18' 39"	2.42	563568.32	2252350.86
73	24° 13' 40"	1.32	563570.74	2252351
74	64° 13' 50"	1.93	563571.94	2252351.54
75	74° 46' 19"	3.73	563572.78	2252353.28
76	117° 26' 23"	2.34	563573.76	2252356.88
77	141° 20' 25"	3.59	563572.68	2252358.96
78	187° 45' 55"	1.33	563569.88	2252361.2
79	146° 28' 10"	1.99	563568.56	2252361.02
80	166° 52' 22"	11.01	563566.9	2252362.12
81	167° 10' 43"	2.97	563556.18	2252364.62
82	166° 53' 7"	54.3	563553.28	2252365.28
83	185° 7' 22"	34.72	563500.4	2252377.6
84	185° 4' 5"	6.57	563465.82	2252374.5
85	150° 57' 30"	8.69	563459.28	2252373.92
86	150° 50' 35"	2.18	563451.68	2252378.14
87	132° 18' 15"	17.74	563449.78	2252379.2
88	132° 17' 5"	14.03	563437.84	2252392.32
89	132° 19' 26"	55.13	563428.4	2252402.7
90	172° 1' 23"	64.56	563391.28	2252443.46
91	171° 58' 1"	5.01	563327.34	2252452.42
92	172° 1' 27"	36.76	563322.38	2252453.12
93	255° 25' 59"	41.91	563285.98	2252458.22

Номер	Дир.угол	Длина	X	Y
94	238° 6' 28"	27.94	563275.44	2252417.66
95	173° 47' 23"	68.22	563260.68	2252393.94
96	167° 45' 25"	24.8	563192.86	2252401.32
97	139° 15' 36"	40.36	563168.62	2252406.58
98	185° 9' 23"	21.81	563138.04	2252432.92
99	185° 10' 18"	41.05	563116.32	2252430.96
100	185° 12' 36"	13.21	563075.44	2252427.26
101	110° 38' 49"	51.62	563062.28	2252426.06
102	180° 36' 58"	7.44	563044.08	2252474.36
103	180° 45' 4"	10.68	563036.64	2252474.28
104	187° 5' 57"	5.5	563025.96	2252474.14
105	187° 16' 42"	7.42	563020.5	2252473.46
106	187° 9' 23"	36.28	563013.14	2252472.52
107	187° 8' 52"	37.61	562977.14	2252468
108	108° 2' 40"	71.48	562939.82	2252463.32
109	180° 49' 49"	15.18	562917.68	2252531.28
110	180° 42' 58"	3.2	562902.5	2252531.06
111	180° 42' 49"	16.06	562899.3	2252531.02
112	180° 42' 16"	9.76	562883.24	2252530.82
113	181° 22' 11"	9.2	562873.48	2252530.7
114	96° 42' 35"	1.71	562864.28	2252530.48
115	95° 1' 11"	2.97	562864.08	2252532.18
116	92° 1' 38"	6.78	562863.82	2252535.14
117	16° 27' 36"	0.92	562863.58	2252541.92
118	87° 0' 29"	5.75	562864.46	2252542.18
119	92° 40' 10"	12.45	562864.76	2252547.92
120	9° 27' 44"	0.61	562864.18	2252560.36
121	99° 51' 2"	9.7	562864.78	2252560.46
122	105° 2' 44"	14.87	562863.12	2252570.02
123	20° 26' 4"	13.23	562859.26	2252584.38
124	20° 21' 12"	2.65	562871.66	2252589
125	20° 26' 41"	77.01	562874.14	2252589.92
126	94° 57' 53"	20.34	562946.3	2252616.82
127	94° 55' 42"	31.2	562944.54	2252637.08
128	95° 3' 14"	2.95	562941.86	2252668.16
129	95° 0' 29"	3.89	562941.6	2252671.1
130	94° 54' 8"	20.6	562941.26	2252674.98
131	202° 17' 57"	11.54	562939.5	2252695.5
132	200° 2' 37"	77.73	562928.82	2252691.12
133	108° 21' 57"	120.35	562855.8	2252664.48
134	45° 12' 11"	43.91	562817.88	2252778.7
135	121° 44' 42"	99.37	562848.82	2252809.86
136	3° 58' 22"	81.7	562796.54	2252894.36
137	130° 41' 32"	106.75	562878.04	2252900.02
138	150° 11' 60"	41.21	562808.44	2252980.96
139	140° 42' 15"	24.76	562772.68	2253001.44
140	130° 46' 21"	16.69	562753.52	2253017.12
141	127° 39' 24"	14.27	562742.62	2253029.76
142	102° 35' 55"	35.58	562733.9	2253041.06

Номер	Дир.угол	Длина	X	Y
143	194° 20' 31"	30.92	562726.14	2253075.78
144	194° 27' 24"	2.64	562696.18	2253068.12
145	194° 20' 48"	46.57	562693.62	2253067.46
146	194° 20' 18"	21.16	562648.5	2253055.92
147	194° 25' 2"	8.76	562628	2253050.68
148	194° 15' 0"	2.6	562619.52	2253048.5
149	194° 20' 49"	68.85	562617	2253047.86
150	281° 33' 8"	28.76	562550.3	2253030.8
151	281° 28' 55"	2.61	562556.06	2253002.62
152	281° 32' 50"	110.8	562556.58	2253000.06
153	281° 33' 5"	43.75	562578.76	2252891.5
154	281° 31' 34"	35.33	562587.52	2252848.64
155	197° 13' 17"	46.88	562594.58	2252814.02
156	113° 8' 34"	45.85	562549.8	2252800.14
157	176° 56' 14"	10.86	562531.78	2252842.3
158	176° 57' 23"	21.47	562520.94	2252842.88
159	137° 52' 32"	85.7	562499.5	2252844.02
160	229° 48' 24"	10.97	562435.94	2252901.5
161	141° 6' 12"	139	562428.86	2252893.12
162	234° 39' 53"	45.4	562320.68	2252980.4
163	322° 11' 7"	28.38	562294.42	2252943.36
164	233° 23' 56"	66.52	562316.84	2252925.96
165	233° 32' 34"	3.33	562277.18	2252872.56
166	233° 23' 8"	21.53	562275.2	2252869.88
167	233° 23' 30"	19.28	562262.36	2252852.6
168	233° 23' 6"	19.78	562250.86	2252837.12
169	233° 23' 12"	16.97	562239.06	2252821.24
170	347° 39' 39"	1.97	562228.94	2252807.62
171	324° 14' 46"	1.85	562230.86	2252807.2
172	282° 23' 43"	1.86	562232.36	2252806.12
173	263° 15' 16"	1.87	562232.76	2252804.3
174	236° 14' 50"	5.08	562232.54	2252802.44
175	241° 38' 0"	16.5	562229.72	2252798.22
176	244° 31' 59"	13.54	562221.88	2252783.7
177	263° 3' 10"	4.8	562216.06	2252771.48
178	268° 44' 2"	10.86	562215.48	2252766.72
179	257° 34' 46"	3.44	562215.24	2252755.86
180	264° 26' 34"	3.72	562214.5	2252752.5
181	278° 3' 33"	6.85	562214.14	2252748.8
182	268° 25' 6"	10.14	562215.1	2252742.02
183	268° 29' 17"	6.82	562214.82	2252731.88
184	274° 29' 26"	3.83	562214.64	2252725.06
185	280° 6' 27"	4.67	562214.94	2252721.24
186	288° 17' 21"	2.49	562215.76	2252716.64
187	298° 24' 3"	6.98	562216.54	2252714.28
188	303° 57' 10"	6.05	562219.86	2252708.14
189	296° 19' 11"	6.27	562223.24	2252703.12
190	288° 37' 18"	3.88	562226.02	2252697.5
191	281° 8' 43"	6.83	562227.26	2252693.82

Номер	Дир.угол	Длина	X	Y
192	276° 28' 48"	8.15	562228.58	2252687.12
193	273° 13' 28"	7.11	562229.5	2252679.02
194	265° 37' 0"	17.01	562229.9	2252671.92
195	258° 20' 31"	13.56	562228.6	2252654.96
196	266° 5' 29"	3.23	562225.86	2252641.68
197	273° 11' 45"	7.89	562225.64	2252638.46
198	283° 31' 54"	4.96	562226.08	2252630.58
199	261° 46' 24"	3.35	562227.24	2252625.76
200	253° 19' 56"	3.49	562226.76	2252622.44
201	260° 58' 1"	3.95	562225.76	2252619.1
202	271° 52' 46"	11.59	562225.14	2252615.2
203	257° 31' 7"	7.87	562225.52	2252603.62
204	247° 14' 12"	5.53	562223.82	2252595.94
205	239° 47' 48"	1.55	562221.68	2252590.84
206	239° 15' 52"	1.72	562220.9	2252589.5
207	210° 57' 50"	1.4	562220.02	2252588.02
208	195° 0' 26"	4.87	562218.82	2252587.3
209	201° 16' 47"	4.08	562214.12	2252586.04
210	215° 45' 14"	1.23	562210.32	2252584.56
211	228° 21' 59"	1.2	562209.32	2252583.84
212	248° 49' 7"	1.72	562208.52	2252582.94
213	256° 19' 20"	4.65	562207.9	2252581.34
214	264° 48' 20"	2.21	562206.8	2252576.82
215	275° 9' 31"	2.89	562206.6	2252574.62
216	278° 51' 20"	12.73	562206.86	2252571.74
217	287° 7' 34"	3.6	562208.82	2252559.16
218	302° 4' 56"	1.58	562209.88	2252555.72
219	333° 34' 45"	3.55	562210.72	2252554.38
220	322° 46' 52"	4.6	562213.9	2252552.8
221	306° 31' 44"	1.34	562217.56	2252550.02
222	285° 45' 4"	2.43	562218.36	2252548.94
223	263° 2' 49"	1.65	562219.02	2252546.6
224	240° 19' 1"	2.3	562218.82	2252544.96
225	269° 25' 32"	7.98	562217.68	2252542.96
226	255° 8' 51"	3.75	562217.6	2252534.98
227	214° 12' 28"	14.12	562216.64	2252531.36
228	222° 37' 32"	17.75	562204.96	2252523.42
229	214° 59' 31"	1.95	562191.9	2252511.4
230	200° 19' 59"	12.03	562190.3	2252510.28
231	184° 52' 21"	6.12	562179.02	2252506.1
232	177° 29' 49"	7.33	562172.92	2252505.58
233	208° 12' 6"	1.57	562165.6	2252505.9
234	228° 19' 23"	2.2	562164.22	2252505.16
235	235° 22' 33"	8.17	562162.76	2252503.52
236	223° 30' 2"	2.7	562158.12	2252496.8
237	256° 7' 49"	1.67	562156.16	2252494.94
238	282° 35' 16"	2.11	562155.76	2252493.32
239	306° 49' 3"	4.37	562156.22	2252491.26
240	314° 59' 60"	5.32	562158.84	2252487.76

Номер	Дир.угол	Длина	X	Y
241	321° 39' 16"	3.42	562162.6	2252484
242	332° 25' 58"	3.07	562165.28	2252481.88
243	221° 49' 13"	0.51	562168	2252480.46
244	312° 16' 53"	10.14	562167.62	2252480.12
245	312° 49' 59"	2.62	562174.44	2252472.62
246	312° 16' 52"	10.43	562176.22	2252470.7
247	43° 36' 10"	0.58	562183.24	2252462.98
248	314° 43' 33"	2.96	562183.66	2252463.38
249	321° 59' 19"	4.42	562185.74	2252461.28
250	336° 48' 5"	3.66	562189.22	2252458.56
251	321° 20' 25"	5.63	562192.58	2252457.12
252	308° 20' 27"	5.61	562196.98	2252453.6
253	299° 42' 57"	4.88	562200.46	2252449.2
254	310° 8' 49"	3.01	562202.88	2252444.96
255	357° 42' 34"	1	562204.82	2252442.66
256	46° 10' 9"	1.39	562205.82	2252442.62
257	25° 40' 37"	1.15	562206.78	2252443.62
258	352° 8' 48"	1.17	562207.82	2252444.12
259	327° 46' 29"	6.08	562208.98	2252443.96
260	335° 43' 42"	7.15	562214.12	2252440.72
261	330° 15' 18"	4.51	562220.64	2252437.78
262	342° 12' 58"	2.23	562224.56	2252435.54
263	12° 20' 21"	2.62	562226.68	2252434.86
264	349° 55' 10"	2.74	562229.24	2252435.42
265	339° 51' 49"	3.2	562231.94	2252434.94
266	331° 58' 47"	3.87	562234.94	2252433.84
267	303° 41' 24"	0.94	562238.36	2252432.02
268	275° 23' 22"	1.06	562238.88	2252431.24
269	259° 32' 2"	8.26	562238.98	2252430.18
270	284° 58' 0"	2.09	562237.48	2252422.06
271	327° 56' 4"	6.07	562238.02	2252420.04
272	359° 25' 17"	1.98	562243.16	2252416.82
273	300° 45' 46"	0.98	562245.14	2252416.8
274	285° 47' 45"	3.16	562245.64	2252415.96
275	324° 48' 41"	1.91	562246.5	2252412.92
276	337° 33' 26"	1.99	562248.06	2252411.82
277	321° 57' 11"	5.26	562249.9	2252411.06
278	337° 1' 23"	5.43	562254.04	2252407.82
279	351° 15' 14"	1.58	562259.04	2252405.7
280	351° 19' 37"	4.77	562260.6	2252405.46
281	331° 55' 39"	1.7	562265.32	2252404.74
282	310° 31' 58"	1.82	562266.82	2252403.94
283	290° 21' 30"	3.39	562268	2252402.56
284	264° 50' 29"	2.89	562269.18	2252399.38
285	281° 4' 13"	2.81	562268.92	2252396.5
286	280° 55' 46"	2.95	562269.46	2252393.74
287	275° 56' 3"	5.61	562270.02	2252390.84
288	322° 25' 53"	2.62	562270.6	2252385.26
289	300° 8' 5"	4.74	562272.68	2252383.66

Номер	Дир.угол	Длина	X	Y
290	292° 57' 7"	6.1	562275.06	2252379.56
291	306° 11' 10"	6.37	562277.44	2252373.94
292	294° 31' 33"	5.78	562281.2	2252368.8
293	287° 36' 30"	8.33	562283.6	2252363.54
294	297° 7' 50"	2.72	562286.12	2252355.6
295	310° 45' 6"	2.48	562287.36	2252353.18
296	297° 48' 5"	2.49	562288.98	2252351.3
297	281° 24' 24"	2.33	562290.14	2252349.1
298	269° 14' 21"	15.06	562290.6	2252346.82
299	277° 43' 19"	2.38	562290.4	2252331.76
300	300° 46' 4"	9.03	562290.72	2252329.4
301	307° 30' 15"	8.67	562295.34	2252321.64
302	299° 36' 16"	2.02	562300.62	2252314.76
303	286° 3' 25"	5.64	562301.62	2252313
304	255° 57' 50"	3.55	562303.18	2252307.58
305	296° 49' 48"	5.8	562302.32	2252304.14
306	277° 14' 13"	1.27	562304.94	2252298.96
307	264° 52' 58"	2.69	562305.1	2252297.7
308	251° 40' 1"	3.56	562304.86	2252295.02
309	277° 33' 41"	2.28	562303.74	2252291.64
310	305° 14' 18"	5.34	562304.04	2252289.38
311	336° 40' 19"	3.48	562307.12	2252285.02
312	303° 2' 53"	1.98	562310.32	2252283.64
313	283° 3' 19"	5.67	562311.4	2252281.98
314	273° 37' 29"	4.43	562312.68	2252276.46
315	288° 40' 24"	4.56	562312.96	2252272.04
316	279° 50' 28"	1.99	562314.42	2252267.72
317	272° 11' 2"	4.72	562314.76	2252265.76
318	253° 42' 54"	1.85	562314.94	2252261.04
319	276° 44' 24"	2.22	562314.42	2252259.26
320	285° 1' 46"	9.8	562314.68	2252257.06
321	294° 4' 32"	3.09	562317.22	2252247.6
322	324° 5' 25"	2.86	562318.48	2252244.78
323	287° 41' 53"	9.34	562320.8	2252243.1
324	324° 3' 28"	1.98	562323.64	2252234.2
325	324° 14' 46"	0.62	562325.24	2252233.04
326	297° 19' 26"	2.7	562325.74	2252232.68
327	275° 48' 24"	8.3	562326.98	2252230.28
328	280° 59' 28"	12.69	562327.82	2252222.02
329	274° 40' 1"	3.93	562330.24	2252209.56
330	285° 11' 58"	12.66	562330.56	2252205.64
331	306° 6' 40"	3.02	562333.88	2252193.42
332	320° 35' 58"	1.45	562335.66	2252190.98
333	329° 42' 13"	2.06	562336.78	2252190.06
334	339° 18' 34"	4.98	562338.56	2252189.02
335	329° 49' 10"	3.26	562343.22	2252187.26
336	304° 15' 40"	3.34	562346.04	2252185.62
337	287° 12' 31"	10.34	562347.92	2252182.86
338	299° 12' 45"	9.88	562350.98	2252172.98

Номер	Дир.угол	Длина	X	Y
339	303° 14' 58"	9.37	562355.8	2252164.36
340	298° 52' 39"	3.77	562360.94	2252156.52
341	296° 57' 40"	3.88	562362.76	2252153.22
342	295° 16' 40"	0.8	562364.52	2252149.76
343	296° 6' 50"	1.14	562364.86	2252149.04
344	251° 23' 42"	2.13	562365.36	2252148.02
345	261° 48' 21"	2.53	562364.68	2252146
346	284° 15' 0"	1.3	562364.32	2252143.5
347	310° 8' 8"	1.33	562364.64	2252142.24
348	329° 23' 37"	1.65	562365.5	2252141.22
349	317° 31' 34"	3.85	562366.92	2252140.38
350	311° 34' 34"	3.32	562369.76	2252137.78
351	293° 51' 37"	1.14	562371.96	2252135.3
352	273° 50' 39"	5.07	562372.42	2252134.26
353	301° 22' 23"	0.96	562372.76	2252129.2
354	318° 8' 42"	3.87	562373.26	2252128.38
355	0° 25' 17"	2.72	562376.14	2252125.8
356	314° 0' 44"	1.64	562378.86	2252125.82
357	286° 0' 15"	2.68	562380	2252124.64
358	304° 38' 5"	8.41	562380.74	2252122.06
359	293° 26' 12"	13.28	562385.52	2252115.14
360	276° 40' 11"	4.99	562390.8	2252102.96
361	299° 33' 1"	2.92	562391.38	2252098
362	307° 15' 29"	4.72	562392.82	2252095.46
363	295° 34' 21"	3.61	562395.68	2252091.7
364	303° 21' 59"	7.85	562397.24	2252088.44
365	324° 1' 18"	5.14	562401.56	2252081.88
366	315° 28' 53"	5.05	562405.72	2252078.86
367	325° 19' 47"	2.92	562409.32	2252075.32
368	305° 3' 34"	5.57	562411.72	2252073.66
369	314° 59' 60"	7.95	562414.92	2252069.1
370	295° 27' 48"	3.26	562420.54	2252063.48
371	308° 25' 5"	1.48	562421.94	2252060.54
372	325° 44' 20"	1.67	562422.86	2252059.38
373	337° 20' 57"	8.52	562424.24	2252058.44
374	319° 35' 17"	4.6	562432.1	2252055.16
375	304° 33' 11"	6.63	562435.6	2252052.18
376	312° 18' 21"	4.81	562439.36	2252046.72
377	297° 21' 32"	3.87	562442.6	2252043.16
378	270° 22' 19"	3.08	562444.38	2252039.72
379	275° 56' 24"	3.48	562444.4	2252036.64
380	300° 36' 41"	2.79	562444.76	2252033.18
381	331° 16' 38"	5.7	562446.18	2252030.78
382	312° 56' 4"	4.32	562451.18	2252028.04
383	319° 29' 59"	7.39	562454.12	2252024.88
384	311° 12' 8"	6.62	562459.74	2252020.08
385	287° 57' 13"	3.76	562464.1	2252015.1
386	278° 1' 49"	4.87	562465.26	2252011.52
387	294° 51' 30"	9.61	562465.94	2252006.7

Номер	Дир.угол	Длина	X	Y
388	275° 9' 20"	2.67	562469.98	2251997.98
389	318° 41' 49"	4.61	562470.22	2251995.32
390	300° 15' 23"	1.67	562473.68	2251992.28
391	280° 33' 7"	4.15	562474.52	2251990.84
392	273° 27' 3"	3.99	562475.28	2251986.76
393	282° 26' 36"	4.36	562475.52	2251982.78
394	268° 3' 31"	5.9	562476.46	2251978.52
395	278° 24' 32"	2.32	562476.26	2251972.62
396	288° 26' 6"	3.16	562476.6	2251970.32
397	331° 9' 52"	2.03	562477.6	2251967.32
398	343° 51' 20"	3.16	562479.38	2251966.34
399	320° 11' 40"	0.78	562482.42	2251965.46
400	305° 23' 10"	11.43	562483.02	2251964.96
401	299° 36' 16"	3.04	562489.64	2251955.64
402	323° 42' 27"	1.59	562491.14	2251953
403	343° 11' 42"	3.11	562492.42	2251952.06
404	317° 50' 32"	2	562495.4	2251951.16
405	336° 30' 5"	0.5	562496.88	2251949.82
406	328° 11' 9"	2.54	562497.34	2251949.62
407	293° 20' 26"	3.18	562499.5	2251948.28
408	287° 24' 10"	1.4	562500.76	2251945.36
409	300° 4' 7"	1.76	562501.18	2251944.02
410	300° 43' 21"	4.07	562502.06	2251942.5
411	308° 39' 35"	3.97	562504.14	2251939
412	321° 29' 33"	11.76	562506.62	2251935.9
413	317° 16' 58"	8.17	562515.82	2251928.58
414	8° 36' 5"	2.41	562521.82	2251923.04
415	324° 19' 25"	2.88	562524.2	2251923.4
416	332° 3' 46"	1.49	562526.54	2251921.72
417	333° 7' 19"	3.27	562527.86	2251921.02
418	319° 55' 56"	5.59	562530.78	2251919.54
419	306° 37' 40"	3.79	562535.06	2251915.94
420	298° 41' 54"	3.12	562537.32	2251912.9
421	289° 45' 18"	6.86	562538.82	2251910.16
422	300° 15' 23"	6.39	562541.14	2251903.7
423	304° 40' 60"	6.08	562544.36	2251898.18
424	306° 24' 3"	2.93	562547.82	2251893.18
425	318° 55' 6"	1.03	562549.56	2251890.82
426	319° 23' 55"	1.66	562550.34	2251890.14
427	350° 19' 18"	2.62	562551.6	2251889.06
428	1° 58' 30"	3.48	562554.18	2251888.62
429	346° 54' 7"	8.3	562557.66	2251888.74
430	327° 25' 60"	3.68	562565.74	2251886.86
431	335° 1' 39"	10.94	562568.84	2251884.88
432	324° 33' 15"	4.35	562578.76	2251880.26
433	296° 51' 50"	6.86	562582.3	2251877.74
434	330° 29' 19"	2.44	562585.4	2251871.62
435	347° 28' 16"	4.06	562587.52	2251870.42
436	2° 10' 29"	3.16	562591.48	2251869.54

Номер	Дир.угол	Длина	X	Y
437	16° 31' 41"	5.13	562594.64	2251869.66
438	349° 5' 42"	2.22	562599.56	2251871.12
439	322° 1' 42"	1.04	562601.74	2251870.7
440	323° 7' 48"	8.6	562602.56	2251870.06
441	343° 40' 23"	2.06	562609.44	2251864.9
442	355° 58' 54"	4.85	562611.42	2251864.32
443	344° 19' 3"	6.59	562616.26	2251863.98
444	327° 55' 24"	5.12	562622.6	2251862.2
445	317° 25' 10"	4.02	562626.94	2251859.48
446	341° 10' 31"	2.79	562629.9	2251856.76
447	324° 26' 10"	5.09	562632.54	2251855.86
448	317° 47' 34"	4.64	562636.68	2251852.9
449	308° 17' 25"	1.94	562640.12	2251849.78
450	302° 17' 58"	10.74	562641.32	2251848.26
451	337° 30' 2"	7.32	562647.06	2251839.18
452	342° 45' 31"	3.04	562653.82	2251836.38
453	314° 7' 46"	4.65	562656.72	2251835.48
454	288° 9' 10"	2.57	562659.96	2251832.14
455	276° 36' 7"	4.35	562660.76	2251829.7
456	256° 12' 2"	1.17	562661.26	2251825.38
457	240° 31' 27"	4.23	562660.98	2251824.24
458	259° 44' 35"	2.13	562658.9	2251820.56
459	275° 42' 38"	1.81	562658.52	2251818.46
460	300° 8' 29"	0.72	562658.7	2251816.66
461	341° 33' 54"	0.63	562659.06	2251816.04
462	40° 36' 5"	2.58	562659.66	2251815.84
463	348° 32' 46"	3.12	562661.62	2251817.52
464	313° 31' 13"	3.83	562664.68	2251816.9
465	298° 40' 45"	5.33	562667.32	2251814.12
466	280° 16' 6"	2.8	562669.88	2251809.44
467	307° 58' 18"	2.08	562670.38	2251806.68
468	335° 43' 51"	3.8	562671.66	2251805.04
469	327° 6' 45"	3.17	562675.12	2251803.48
470	350° 13' 3"	1.18	562677.78	2251801.76
471	27° 30' 43"	1.08	562678.94	2251801.56
472	6° 39' 60"	1.55	562679.9	2251802.06
473	326° 40' 25"	1.75	562681.44	2251802.24
474	349° 41' 43"	0.89	562682.9	2251801.28
475	31° 25' 46"	2.53	562683.78	2251801.12
476	9° 10' 14"	4.52	562685.94	2251802.44
477	334° 16' 28"	2.44	562690.4	2251803.16
478	314° 32' 30"	1.77	562692.6	2251802.1
479	297° 8' 7"	3.6	562693.84	2251800.84
480	272° 23' 9"	1.44	562695.48	2251797.64
481	257° 26' 5"	3.4	562695.54	2251796.2
482	310° 48' 54"	2.91	562694.8	2251792.88
483	317° 32' 1"	1.6	562696.7	2251790.68
484	299° 3' 17"	1.24	562697.88	2251789.6
485	285° 2' 16"	4.16	562698.48	2251788.52

Номер	Дир.угол	Длина	X	Y
486	326° 47' 17"	3.32	562699.56	2251784.5
487	306° 31' 44"	1.34	562702.34	2251782.68
488	287° 33' 37"	3.31	562703.14	2251781.6
489	293° 7' 48"	6.57	562704.14	2251778.44
490	308° 7' 6"	1.65	562706.72	2251772.4
491	324° 30' 58"	2.48	562707.74	2251771.1
492	311° 11' 9"	3.4	562709.76	2251769.66
493	329° 49' 35"	3.98	562712	2251767.1
494	301° 5' 50"	1.47	562715.44	2251765.1
495	272° 0' 9"	2.86	562716.2	2251763.84
496	300° 0' 18"	1.64	562716.3	2251760.98
497	276° 14' 31"	2.58	562717.12	2251759.56
498	253° 6' 5"	3.3	562717.4	2251757
499	272° 36' 9"	2.64	562716.44	2251753.84
500	303° 30' 40"	5.33	562716.56	2251751.2
501	286° 32' 31"	9.76	562719.5	2251746.76
502	275° 11' 40"	2.43	562722.28	2251737.4
503	282° 2' 44"	4.89	562722.5	2251734.98
504	262° 11' 5"	2.06	562723.52	2251730.2
505	247° 26' 21"	4.48	562723.24	2251728.16
506	285° 26' 23"	2.18	562721.52	2251724.02
507	308° 49' 47"	1.05	562722.1	2251721.92
508	340° 26' 10"	2.57	562722.76	2251721.1
509	328° 10' 52"	3.91	562725.18	2251720.24
510	338° 8' 28"	3.71	562728.5	2251718.18
511	311° 7' 43"	1.89	562731.94	2251716.8
512	292° 33' 3"	2.56	562733.18	2251715.38
513	296° 28' 13"	10.81	562734.16	2251713.02
514	299° 10' 3"	4.92	562738.98	2251703.34
515	306° 8' 53"	3.49	562741.38	2251699.04
516	299° 38' 40"	11.32	562743.44	2251696.22
517	281° 2' 50"	4.28	562749.04	2251686.38
518	288° 43' 7"	2.56	562749.86	2251682.18
519	277° 7' 30"	5.16	562750.68	2251679.76
520	296° 47' 3"	14.02	562751.32	2251674.64
521	304° 26' 46"	3.78	562757.64	2251662.12
522	318° 23' 4"	5.27	562759.78	2251659
523	329° 13' 9"	6.45	562763.72	2251655.5
524	328° 32' 53"	2.41	562769.26	2251652.2
525	310° 25' 34"	3.55	562771.32	2251650.94
526	301° 38' 41"	4.04	562773.62	2251648.24
527	291° 44' 13"	3.29	562775.74	2251644.8
528	285° 23' 25"	5.95	562776.96	2251641.74
529	301° 24' 16"	15.16	562778.54	2251636
530	289° 52' 26"	8.06	562786.44	2251623.06
531	303° 34' 19"	8.07	562789.18	2251615.48
532	296° 45' 50"	2.58	562793.64	2251608.76
533	289° 44' 49"	1.66	562794.8	2251606.46
534	280° 5' 5"	6.05	562795.36	2251604.9

Номер	Дир.угол	Длина	X	Y
535	274° 9' 17"	8.28	562796.42	2251598.94
536	286° 47' 54"	2.21	562797.02	2251590.68
537	296° 7' 37"	4.68	562797.66	2251588.56
538	279° 34' 45"	8.05	562799.72	2251584.36
539	270° 36' 20"	9.46	562801.06	2251576.42
540	257° 23' 38"	11.27	562801.16	2251566.96
541	270° 57' 59"	8.3	562798.7	2251555.96
542	292° 16' 22"	4.06	562798.84	2251547.66
543	305° 24' 25"	2.04	562800.38	2251543.9
544	305° 25' 33"	2.38	562801.56	2251542.24
545	299° 0' 33"	7.34	562802.94	2251540.3
546	291° 48' 5"	4.2	562806.5	2251533.88
547	281° 36' 52"	5.17	562808.06	2251529.98
548	274° 5' 8"	11.79	562809.1	2251524.92
549	266° 23' 44"	10.18	562809.94	2251513.16
550	260° 20' 24"	2.86	562809.3	2251503
551	245° 5' 43"	1.85	562808.82	2251500.18
552	218° 39' 35"	1.41	562808.04	2251498.5
553	199° 27' 10"	4.98	562806.94	2251497.62
554	199° 25' 32"	4.39	562802.24	2251495.96
555	187° 51' 35"	6	562798.1	2251494.5
556	198° 26' 6"	1.58	562792.16	2251493.68
557	227° 43' 35"	1.19	562790.66	2251493.18
558	257° 32' 18"	3.71	562789.86	2251492.3
559	258° 20' 6"	3.17	562789.06	2251488.68
560	265° 56' 47"	7.64	562788.42	2251485.58
561	269° 40' 28"	3.52	562787.88	2251477.96
562	278° 6' 6"	5.68	562787.86	2251474.44
563	261° 57' 26"	3.72	562788.66	2251468.82
564	280° 4' 50"	0.91	562788.14	2251465.14
565	301° 42' 5"	1.6	562788.3	2251464.24
566	320° 57' 52"	1.91	562789.14	2251462.88
567	278° 50' 31"	1.82	562790.62	2251461.68
568	254° 22' 33"	9.8	562790.9	2251459.88
569	264° 11' 4"	4.34	562788.26	2251450.44
570	328° 50' 27"	4.02	562787.82	2251446.12
571	305° 17' 28"	9.73	562791.26	2251444.04
572	315° 14' 9"	3.44	562796.88	2251436.1
573	307° 0' 23"	3.36	562799.32	2251433.68
574	320° 23' 22"	6.02	562801.34	2251431
575	295° 40' 54"	4.06	562805.98	2251427.16
576	325° 34' 41"	4.78	562807.74	2251423.5
577	313° 3' 41"	4.6	562811.68	2251420.8
578	287° 31' 32"	1.59	562814.82	2251417.44
579	270° 56' 21"	1.22	562815.3	2251415.92
580	253° 8' 30"	2.76	562815.32	2251414.7
581	278° 48' 1"	4.84	562814.52	2251412.06
582	297° 34' 2"	3.07	562815.26	2251407.28
583	269° 29' 2"	2.22	562816.68	2251404.56

Номер	Дир.угол	Длина	X	Y
584	292° 21' 59"	4.52	562816.66	2251402.34
585	303° 41' 24"	2.38	562818.38	2251398.16
586	315° 18' 35"	2.62	562819.7	2251396.18
587	327° 15' 7"	5.4	562821.56	2251394.34
588	309° 54' 15"	4.46	562826.1	2251391.42
589	294° 19' 10"	2.28	562828.96	2251388
590	284° 20' 40"	5.41	562829.9	2251385.92
591	275° 1' 27"	1.83	562831.24	2251380.68
592	257° 47' 3"	1.98	562831.4	2251378.86
593	233° 36' 11"	3.88	562830.98	2251376.92
594	220° 17' 53"	3.28	562828.68	2251373.8
595	245° 54' 20"	7.05	562826.18	2251371.68
596	261° 57' 51"	3.43	562823.3	2251365.24
597	272° 50' 3"	4.04	562822.82	2251361.84
598	256° 40' 18"	7.46	562823.02	2251357.8
599	297° 27' 4"	1.74	562821.3	2251350.54
600	351° 46' 51"	1.82	562822.1	2251349
601	332° 28' 20"	5.32	562823.9	2251348.74
602	38° 35' 54"	2.92	562828.62	2251346.28
603	0° 0' 0"	2.28	562830.9	2251348.1
604	321° 12' 35"	2.75	562833.18	2251348.1
605	281° 18' 36"	2.14	562835.32	2251346.38
606	233° 56' 8"	2.28	562835.74	2251344.28
607	205° 4' 3"	2.74	562834.4	2251342.44
608	235° 3' 48"	5.1	562831.92	2251341.28
609	223° 51' 27"	4.96	562829	2251337.1
610	217° 2' 57"	2.56	562825.42	2251333.66
611	237° 53' 37"	1.2	562823.38	2251332.12
612	270° 0' 0"	0.58	562822.74	2251331.1
613	297° 17' 58"	0.7	562822.74	2251330.52
614	322° 30' 26"	1.84	562823.06	2251329.9
615	340° 13' 8"	2.42	562824.52	2251328.78
616	321° 12' 12"	1.31	562826.8	2251327.96
617	289° 50' 58"	5.12	562827.82	2251327.14
618	265° 4' 22"	1.16	562829.56	2251322.32
619	218° 9' 26"	2.49	562829.46	2251321.16
620	261° 43' 4"	3.19	562827.5	2251319.62
621	280° 31' 15"	1.42	562827.04	2251316.46
622	299° 44' 42"	2.9	562827.3	2251315.06
623	346° 27' 51"	1.11	562828.74	2251312.54
624	4° 43' 51"	2.91	562829.82	2251312.28
625	337° 28' 46"	0.89	562832.72	2251312.52
626	301° 19' 9"	4.42	562833.54	2251312.18
627	280° 48' 50"	3.62	562835.84	2251308.4
628	235° 33' 40"	4.24	562836.52	2251304.84
629	264° 3' 11"	0.97	562834.12	2251301.34
630	299° 38' 60"	2.99	562834.02	2251300.38
631	273° 46' 32"	7.9	562835.5	2251297.78
632	307° 49' 58"	2.38	562836.02	2251289.9

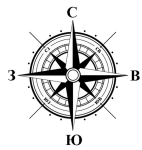
Номер	Дир.угол	Длина	X	Y
633	319° 8' 41"	1.96	562837.48	2251288.02
634	281° 34' 50"	2.49	562838.96	2251286.74
635	273° 57' 53"	2.02	562839.46	2251284.3
636	243° 5' 0"	1.46	562839.6	2251282.28
637	268° 7' 20"	1.22	562838.94	2251280.98
638	285° 1' 6"	2.55	562838.9	2251279.76
639	260° 36' 52"	2.45	562839.56	2251277.3
640	279° 34' 27"	1.68	562839.16	2251274.88
641	299° 44' 42"	0.97	562839.44	2251273.22
642	335° 22' 35"	1.06	562839.92	2251272.38
643	14° 20' 8"	1.86	562840.88	2251271.94
644	353° 25' 5"	1.05	562842.68	2251272.4
645	332° 21' 14"	2.84	562843.72	2251272.28
646	343° 19' 11"	5.78	562846.24	2251270.96
647	327° 21' 19"	3.04	562851.78	2251269.3
648	281° 53' 19"	0.78	562854.34	2251267.66
649	234° 19' 25"	0.96	562854.5	2251266.9
650	270° 0' 0"	0.86	562853.94	2251266.12
651	294° 17' 9"	1.8	562853.94	2251265.26
652	273° 24' 60"	1.34	562854.68	2251263.62
653	297° 47' 26"	5.02	562854.76	2251262.28
654	297° 58' 46"	0.72	562857.1	2251257.84
655	284° 16' 11"	3.57	562857.44	2251257.2
656	271° 2' 30"	1.1	562858.32	2251253.74
657	247° 5' 52"	4.06	562858.34	2251252.64
658	266° 50' 43"	2.54	562856.76	2251248.9
659	287° 0' 0"	6.57	562856.62	2251246.36
660	307° 30' 45"	4.99	562858.54	2251240.08
661	288° 43' 33"	1.25	562861.58	2251236.12
662	270° 0' 0"	1.28	562861.98	2251234.94
663	256° 36' 27"	6.04	562861.98	2251233.66
664	263° 31' 34"	5.68	562860.58	2251227.78
665	290° 23' 29"	4.08	562859.94	2251222.14
666	302° 41' 13"	2.85	562861.36	2251218.32
667	311° 56' 50"	2.12	562862.9	2251215.92
668	294° 57' 33"	4.79	562864.32	2251214.34
669	321° 23' 8"	3.94	562866.34	2251210
670	307° 0' 38"	1.63	562869.42	2251207.54
671	273° 53' 16"	2.06	562870.4	2251206.24
672	270° 0' 0"	1.5	562870.54	2251204.18
673	251° 54' 10"	3.22	562870.54	2251202.68
674	281° 46' 6"	0.49	562869.54	2251199.62
675	314° 59' 60"	2.15	562869.64	2251199.14
676	278° 58' 41"	10.89	562871.16	2251197.62
677	316° 16' 52"	4.43	562872.86	2251186.86
678	332° 9' 9"	1.2	562876.06	2251183.8
679	4° 49' 15"	1.67	562877.12	2251183.24
680	43° 46' 52"	2.66	562878.78	2251183.38
681	29° 55' 53"	1.52	562880.7	2251185.22

Номер	Дир.угол	Длина	X	Y
682	12° 59' 41"	1.33	562882.02	2251185.98
683	339° 8' 44"	0.9	562883.32	2251186.28
684	313° 6' 43"	1.29	562884.16	2251185.96
685	289° 51' 19"	2.3	562885.04	2251185.02
686	279° 33' 36"	7.71	562885.82	2251182.86
687	296° 33' 54"	1.16	562887.1	2251175.26
688	317° 54' 45"	15.31	562887.62	2251174.22
689	303° 20' 27"	2.73	562898.98	2251163.96
690	294° 35' 45"	3.12	562900.48	2251161.68
691	310° 33' 41"	3.11	562901.78	2251158.84
692	317° 24' 33"	4.37	562903.8	2251156.48
693	324° 32' 57"	6.14	562907.02	2251153.52
694	342° 18' 56"	4.35	562912.02	2251149.96
695	310° 47' 41"	1.93	562916.16	2251148.64
696	284° 8' 45"	2.54	562917.42	2251147.18
697	293° 7' 15"	5.81	562918.04	2251144.72
698	308° 12' 15"	5.5	562920.32	2251139.38
699	283° 39' 56"	5.25	562923.72	2251135.06
700	305° 28' 40"	4.45	562924.96	2251129.96
701	291° 19' 4"	2.64	562927.54	2251126.34
702	303° 52' 43"	1.69	562928.5	2251123.88
703	317° 14' 45"	2.89	562929.44	2251122.48
704	333° 35' 52"	3.15	562931.56	2251120.52
705	323° 21' 57"	1.94	562934.38	2251119.12
706	316° 19' 56"	1.22	562935.94	2251117.96
707	299° 18' 36"	2.61	562936.82	2251117.12
708	323° 38' 41"	6.68	562938.1	2251114.84
709	300° 1' 6"	1.04	562943.48	2251110.88
710	276° 20' 25"	2.54	562944	2251109.98
711	313° 44' 27"	2.57	562944.28	2251107.46
712	334° 9' 9"	10	562946.06	2251105.6
713	343° 32' 46"	4.02	562955.06	2251101.24
714	287° 13' 24"	4.19	562958.92	2251100.1
715	297° 9' 54"	5.13	562960.16	2251096.1
716	307° 55' 60"	1.72	562962.5	2251091.54
717	334° 19' 23"	1.15	562963.56	2251090.18
718	359° 31' 2"	7.12	562964.6	2251089.68
719	13° 1' 45"	17.39	562971.72	2251089.62
720	343° 52' 39"	2.66	562988.66	2251093.54
721	316° 44' 32"	7.44	562991.22	2251092.8
722	325° 10' 7"	5.85	562996.64	2251087.7
723	354° 36' 38"	1.06	563001.44	2251084.36
724	338° 17' 40"	2.22	563002.5	2251084.26
725	328° 18' 6"	9.1	563004.56	2251083.44
726	336° 7' 18"	5.53	563012.3	2251078.66
727	302° 0' 19"	0.38	563017.36	2251076.42
728	241° 23' 22"	1.5	563017.56	2251076.1
729	268° 29' 33"	0.76	563016.84	2251074.78
730	293° 51' 2"	2.08	563016.82	2251074.02

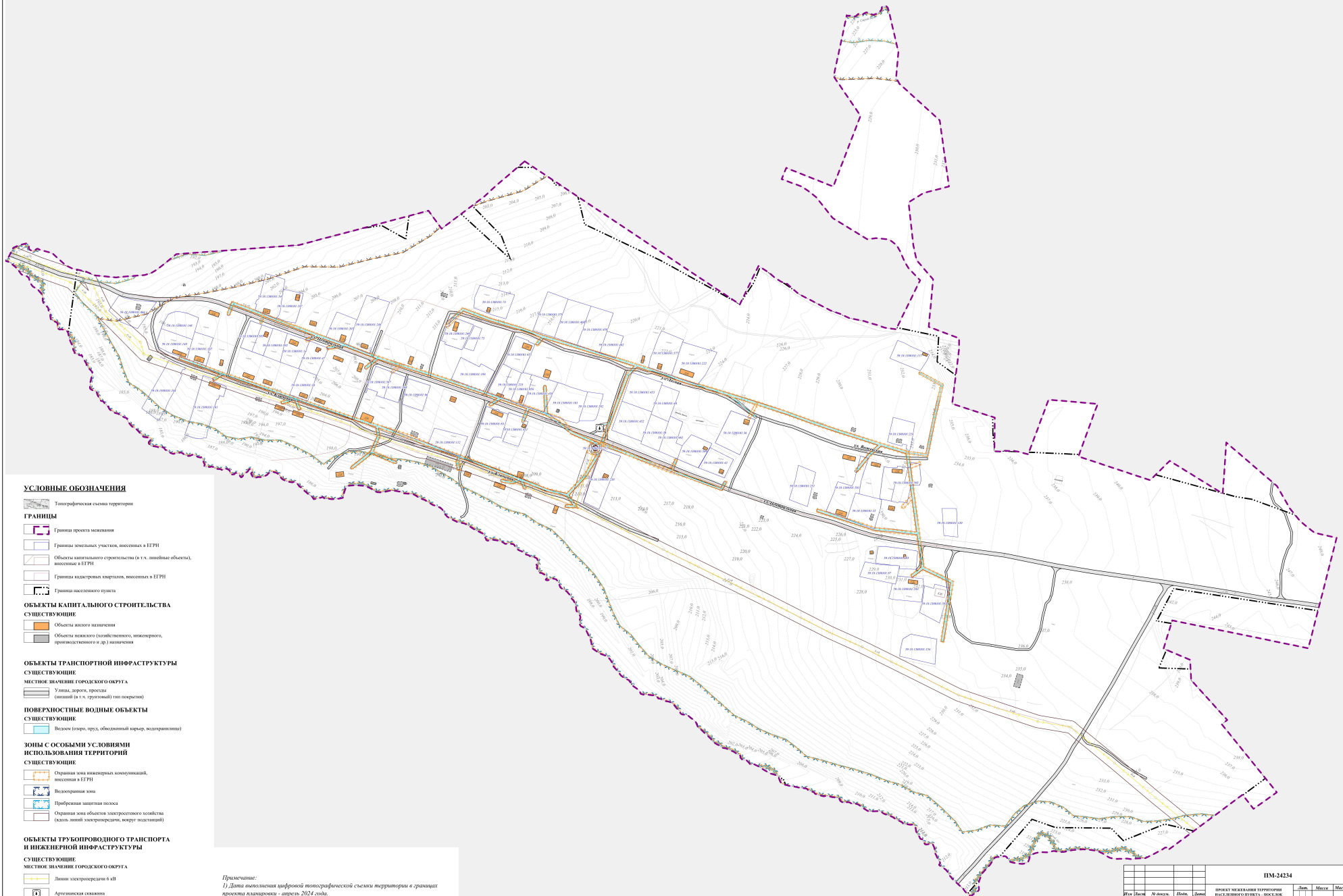
Номер	Дир.угол	Длина	X	Y
731	309° 31' 51"	2.67	563017.66	2251072.12
732	264° 26' 12"	3.09	563019.36	2251070.06
733	310° 36' 5"	2.21	563019.06	2251066.98
734	352° 5' 34"	1.45	563020.5	2251065.3
735	331° 31' 33"	4.03	563021.94	2251065.1
736	343° 55' 35"	1.23	563025.48	2251063.18
737	1° 11' 37"	5.76	563026.66	2251062.84
738	311° 4' 54"	3.1	563032.42	2251062.96
739	337° 18' 45"	9.13	563034.46	2251060.62
740	346° 40' 32"	10.15	563042.88	2251057.1
741	338° 11' 55"	1.62	563052.76	2251054.76
742	320° 21' 21"	3.64	563054.26	2251054.16
743	291° 56' 55"	1.44	563057.06	2251051.84
744	272° 42' 43"	3.8	563057.6	2251050.5
745	293° 54' 7"	1.93	563057.78	2251046.7
746	259° 9' 35"	2.87	563058.56	2251044.94
747	283° 12' 4"	1.66	563058.02	2251042.12
748	307° 29' 34"	1.84	563058.4	2251040.5
749	326° 8' 34"	3.81	563059.52	2251039.04
750	5° 11' 40"	1.33	563062.68	2251036.92
751	20° 39' 32"	1.3	563064	2251037.04
752	40° 29' 10"	1.08	563065.22	2251037.5
753	10° 18' 17"	0.89	563066.04	2251038.2
754	337° 5' 39"	1.54	563066.92	2251038.36
755	304° 10' 37"	3.92	563068.34	2251037.76
756	280° 54' 40"	3.38	563070.54	2251034.52
757	303° 46' 1"	4.14	563071.18	2251031.2
758	342° 43' 7"	2.83	563073.48	2251027.76
759	352° 25' 31"	3.79	563076.18	2251026.92
760	10° 25' 49"	4.09	563079.94	2251026.42
761	329° 8' 45"	1.79	563083.96	2251027.16
762	314° 31' 7"	3.37	563085.5	2251026.24
763	351° 58' 33"	4.58	563087.86	2251023.84
764	321° 20' 25"	2.18	563092.4	2251023.2
765	310° 20' 37"	6.27	563094.1	2251021.84
766	323° 25' 37"	2.32	563098.16	2251017.06
767	343° 7' 36"	4.41	563100.02	2251015.68
768	358° 53' 28"	6.2	563104.24	2251014.4
769	326° 41' 22"	2.51	563110.44	2251014.28
770	343° 57' 50"	3.48	563112.54	2251012.9
771	313° 16' 54"	2.83	563115.88	2251011.94
772	321° 8' 14"	5.29	563117.82	2251009.88
773	301° 27' 34"	9.12	563121.94	2251006.56
774	316° 14' 11"	1.97	563126.7	2250998.78
775	326° 3' 40"	3.83	563128.12	2250997.42
776	335° 10' 46"	3.53	563131.3	2250995.28
777	348° 38' 23"	4.47	563134.5	2250993.8
778	328° 9' 27"	2.24	563138.88	2250992.92
779	309° 1' 10"	2.99	563140.78	2250991.74

Номер	Дир.угол	Длина	X	Y
780	292° 27' 6"	2.62	563142.66	2250989.42
781	279° 21' 59"	3.93	563143.66	2250987
782	301° 42' 5"	3.2	563144.3	2250983.12
783	325° 32' 21"	2.47	563145.98	2250980.4
784	325° 16' 53"	3.09	563148.02	2250979
785	312° 5' 46"	3.91	563150.56	2250977.24
786	323° 24' 59"	5.6	563153.18	2250974.34
787	309° 40' 50"	11.75	563157.68	2250971
788	288° 14' 3"	7.22	563165.18	2250961.96
789	278° 23' 35"	1.23	563167.44	2250955.1
790	57° 4' 52"	4.12	563167.62	2250953.88
791	35° 35' 20"	5.19	563169.86	2250957.34
792	26° 12' 41"	4.35	563174.08	2250960.36
793	26° 57' 32"	2.6	563177.98	2250962.28
794	26° 16' 40"	3.57	563180.3	2250963.46
795	23° 23' 33"	3.88	563183.5	2250965.04
796	45° 22' 11"	2.19	563187.06	2250966.58
797	67° 16' 20"	7.35	563188.6	2250968.14
798	72° 26' 9"	10.41	563191.44	2250974.92
799	79° 27' 14"	3.82	563194.58	2250984.84
800	100° 53' 8"	1.59	563195.28	2250988.6
801	134° 59' 60"	1.36	563194.98	2250990.16
802	159° 4' 32"	3.64	563194.02	2250991.12
803	180° 22' 46"	3.02	563190.62	2250992.42
804	157° 5' 39"	1.54	563187.6	2250992.4
805	137° 21' 12"	2.07	563186.18	2250993
806	108° 57' 4"	3.51	563184.66	2250994.4
807	91° 42' 35"	1.34	563183.52	2250997.72
808	73° 46' 47"	2.29	563183.48	2250999.06
809	63° 7' 49"	1.68	563184.12	2251001.26
810	49° 17' 51"	2.45	563184.88	2251002.76
811	82° 46' 32"	1.43	563186.48	2251004.62
812	95° 35' 58"	1.02	563186.66	2251006.04
813	117° 31' 55"	2.12	563186.56	2251007.06
814	106° 54' 12"	5.92	563185.58	2251008.94
815	104° 53' 20"	10.43	563183.86	2251014.6
816	118° 1' 13"	3.87	563181.18	2251024.68
817	80° 32' 16"	1.58	563179.36	2251028.1
818	132° 12' 26"	2.32	563179.62	2251029.66
819	132° 10' 40"	24.13	563178.06	2251031.38
820	132° 23' 51"	1.87	563161.86	2251049.26
821	116° 4' 52"	11.65	563160.6	2251050.64
822	103° 9' 13"	22.67	563155.48	2251061.1
823	112° 32' 49"	15.7	563150.32	2251083.18
824	95° 27' 40"	33.83	563144.3	2251097.68
825	83° 57' 57"	9.51	563141.08	2251131.36
826	85° 32' 44"	36.31	563142.08	2251140.82
827	73° 19' 18"	10.52	563144.9	2251177.02
828	59° 10' 53"	12.18	563147.92	2251187.1

Номер	Дир.угол	Длина	X	Y
829	51° 1' 49"	38.1	563154.16	2251197.56
830	85° 46' 20"	19.53	563178.12	2251227.18
831	85° 45' 7"	14.58	563179.56	2251246.66
832	85° 41' 31"	10.65	563180.64	2251261.2
833	85° 44' 52"	21.58	563181.44	2251271.82
834	85° 46' 6"	44.18	563183.04	2251293.34
835	85° 45' 49"	14.62	563186.3	2251337.4
836	85° 47' 4"	36.46	563187.38	2251351.98
837	85° 39' 47"	11.37	563190.06	2251388.34
838	85° 46' 10"	7.32	563190.92	2251399.68
839	85° 46' 47"	15.76	563191.46	2251406.98
840	75° 6' 5"	15.79	563192.62	2251422.7
841	75° 12' 44"	18.49	563196.68	2251437.96
842	75° 10' 31"	18.68	563201.4	2251455.84
843	75° 8' 29"	12.17	563206.18	2251473.9
844	75° 0' 49"	6.73	563209.3	2251485.66
845	75° 9' 45"	141.52	563211.04	2251492.16
846	143° 47' 23"	35.45	563247.28	2251628.96
847	52° 51' 41"	17.06	563218.68	2251649.9
848	52° 48' 15"	2.81	563228.98	2251663.5
849	52° 57' 17"	23.5	563230.68	2251665.74
850	52° 54' 18"	42.78	563244.84	2251684.5
851	47° 21' 55"	24.33	563270.64	2251718.62
852	49° 30' 23"	45	563287.12	2251736.52
853	49° 30' 20"	15.12	563316.34	2251770.74



# СХЕМА СОВРЕМЕННОГО ИСПОЛЬЗОВАНИЯ ТЕРРИТОРИИ В ПЕРИОД ПОДГОТОВКИ ПРОЕКТА МЕЖЕВАНИЯ М 1:2 000

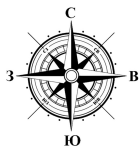


### УСЛОВНЫЕ ОБОЗНАЧЕНИЯ

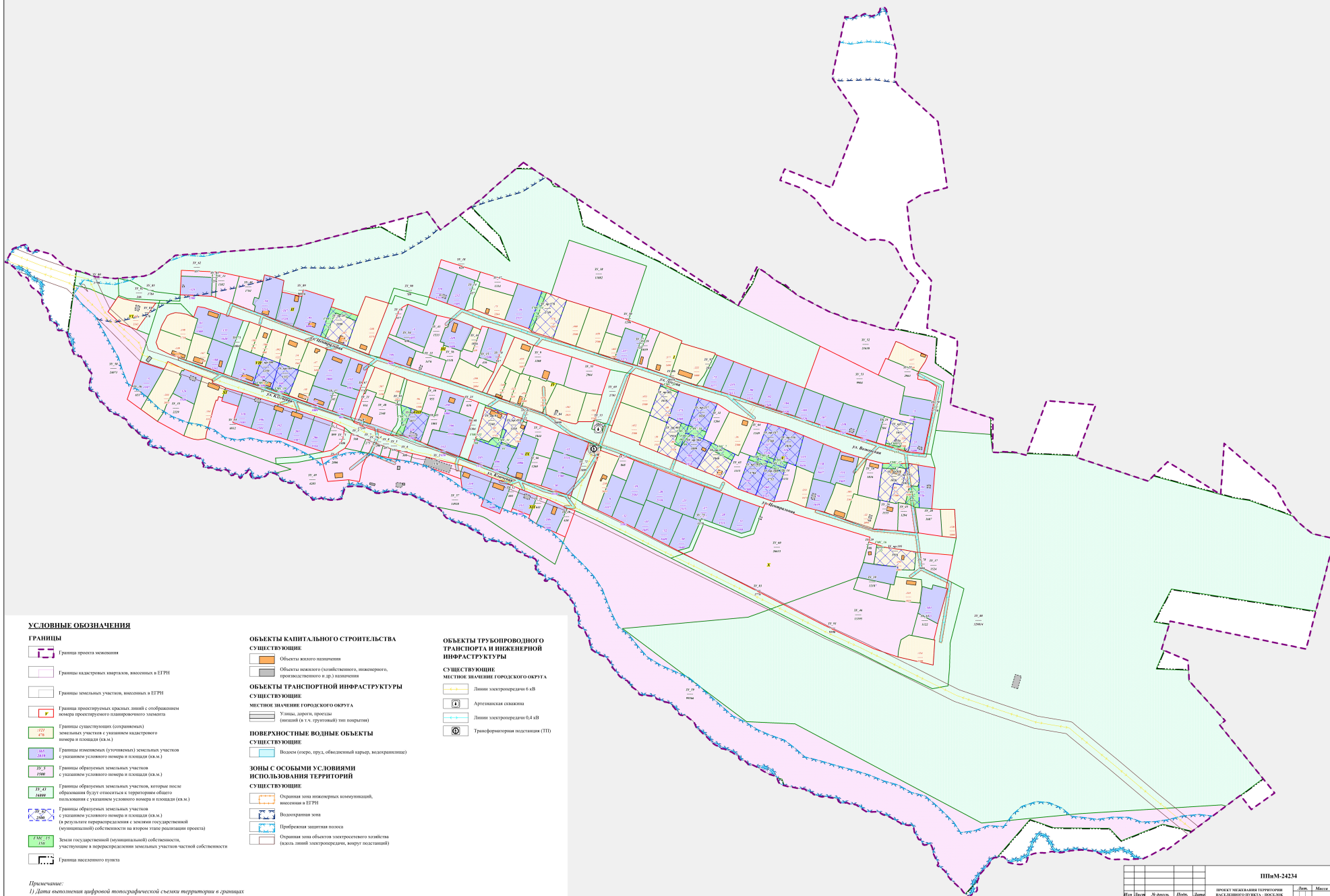
- Топографическая съемка территории
- #### ГРАНИЦЫ
- Граница проекта межевания
  - Границы земельных участков, внесенных в ЕГРН
  - Объекты капитального строительства (в т.ч. линейные объекты), внесенные в ЕГРН
  - Границы кадастровых кварталов, внесенных в ЕГРН
  - Граница населенного пункта
- #### ОБЪЕКТЫ КАПИТАЛЬНОГО СТРОИТЕЛЬСТВА СУЩЕСТВУЮЩИЕ
- Объекты жилого назначения
  - Объекты нежилого (хозяйственного, непроизводственного и др.) назначения
- #### ОБЪЕКТЫ ТРАНСПОРТНОЙ ИНФРАСТРУКТУРЫ СУЩЕСТВУЮЩИЕ
- Местное значение городского округа
- Улицы, дороги, проезды (вплоть до т.ч. грунтовый тип покрытия)
- #### ПОВЕРХНОСТНЫЕ ВОДНЫЕ ОБЪЕКТЫ СУЩЕСТВУЮЩИЕ
- Водоемы (озера, пруды, обводненные карьеры, водохранилища)
- #### ЗОНЫ С ОСОБЫМИ УСЛОВИЯМИ ИСПОЛЬЗОВАНИЯ ТЕРРИТОРИИ СУЩЕСТВУЮЩИЕ
- Охранная зона линейных коммуникаций, внесенных в ЕГРН
  - Восстановительная зона
  - Прибрежная защитная полоса
  - Охранная зона объектов застроенного массива (вдоль линий застройки, вокруг подстанций)
- #### ОБЪЕКТЫ ТРУБОПРОВОДНОГО ТРАНСПОРТА И ИНЖЕНЕРНОЙ ИНФРАСТРУКТУРЫ СУЩЕСТВУЮЩИЕ
- Местное значение городского округа
- Линии электропередачи 6 кВ
  - Артезианская скважина
  - Линии электропередачи 0,4 кВ
  - Трансформаторная подстанция (ТП)

Примечание:  
1) Дата выполнения цифровой топографической съемки территории в границах проекта межевания – апрель 2024 года.  
2) Прокладка территории находится вне границ особо охраняемых природных территорий (ООПТ).

ИМ-24234				Лист	Масштаб	Масштаб
№ документа	№ документа	Дата	Формат	1	1:2 000	1:2 000
Исполнитель	Исполнитель	Исполнитель	Исполнитель	Лист 2	Листов 2	
Масштаб	Масштаб	Масштаб	Масштаб	Содержит сведения о состоянии территории на дату составления документа		
Дата	Дата	Дата	Дата	ИПСО ПИРАВЕАРИКА		



# ЧЕРТЕЖ МЕЖЕВАНИЯ ТЕРРИТОРИИ С ОТОБРАЖЕНИЕМ СУЩЕСТВУЮЩИХ ЗЕМЕЛЬНЫХ УЧАСТКОВ И ОБЪЕКТОВ КАПИТАЛЬНОГО СТРОИТЕЛЬСТВА, А ТАКЖЕ ЗОН С ОСОБЫМИ УСЛОВИЯМИ ИСПОЛЬЗОВАНИЯ ТЕРРИТОРИЙ М 1:2 000



### УСЛОВНЫЕ ОБОЗНАЧЕНИЯ

- ГРАНИЦЫ**
  - Границы проекта межевания
  - Границы кадастровых кварталов, внесенных в ЕГРН
  - Границы земельных участков, внесенных в ЕГРН
  - Границы просектурируемых красных линий с отображением номера проекционного планировочного элемента
  - Границы существующих (оформленных) земельных участков с указанием кадастрового номера и площади (кв.м.)
  - Границы выделенных (сугубо выделенных) земельных участков с указанием условного номера и площади (кв.м.)
  - Границы образуемых земельных участков с указанием условного номера и площади (кв.м.)
  - Границы образуемых земельных участков, которые после образования будут относиться к территории общего пользования с указанием условного номера и площади (кв.м.)
  - Границы образуемых земельных участков с указанием условного номера и площади (кв.м.) (в результате перераспределения с включением государственной (муниципальной) собственности на втором этапе реализации проекта)
  - Зоны государственной (муниципальной) собственности, участвующие в перераспределении земельных участков частной собственности
  - Границы населенного пункта
- ОБЪЕКТЫ КАПИТАЛЬНОГО СТРОИТЕЛЬСТВА СУЩЕСТВУЮЩИЕ**
  - Объекты жилого назначения
  - Объекты нежилого (хозяйственного, инженерного, производственного и др.) назначения
- ОБЪЕКТЫ ТРАНСПОРТНОЙ ИНФРАСТРУКТУРЫ СУЩЕСТВУЮЩИЕ**
  - МЕСТНЫЕ ЗНАЧЕНИЯ ГОРОДСКОГО ОКРУГА
    - Улицы, дороги, проезды (пешеходный и др. покрытия)
  - ПОВЕРХНОСТНЫЕ ВОДНЫЕ ОБЪЕКТЫ СУЩЕСТВУЮЩИЕ
    - Водоемы (озера, пруды, обводненный карьер, водохранилища)
  - ЗОНЫ С ОСОБЫМИ УСЛОВИЯМИ ИСПОЛЬЗОВАНИЯ ТЕРРИТОРИЙ СУЩЕСТВУЮЩИЕ
    - Охранная зона инженерных коммуникаций, внесенных в ЕГРН
    - Восстановительная зона
    - Прибрежная защитная полоса
    - Охранная зона объектов электротехнического хозяйства (линии электропередачи, вытрупы подстанции)
- ОБЪЕКТЫ ТРУБОПРОВОДНОГО ТРАНСПОРТА И ИНЖЕНЕРНОЙ ИНФРАСТРУКТУРЫ СУЩЕСТВУЮЩИЕ**
  - МЕСТНЫЕ ЗНАЧЕНИЯ ГОРОДСКОГО ОКРУГА
    - Линии электропередачи 6 кВ
    - Артезианская скважина
    - Линии электропередачи 0,4 кВ
    - Трансформаторная подстанция (ТП)

Примечание:  
1) Дата выполнения цифровой топографической съемки территории в границах проекта планировки - апрель 2024 года.

ШПМ-24234				Лист		
Имя	Длина	Ш.длина	Длина	Лист	Макс	Минимум
Проект	112	112	112	112	112	112
См. также	112	112	112	112	112	112
Датум	112	112	112	112	112	112
Исполнитель	112	112	112	112	112	112
Дет.	112	112	112	112	112	112

ПРОЕКТ МЕЖЕВАНИЯ ТЕРРИТОРИИ НАСЕЛЕННОГО ПУНКТА – ПОСЕЛОК ОКТЯБРЬСКИЙ, ДОБРЯНСКИЙ ГОРОДСКОЙ ОКРУГ, ПЕРМСКИЙ КРАЙ, В ГРАНИЦАХ КАДАСТРОВОГО КВАРТАЛА 59:18:1380101

Лист 1 из 1

112 000

ГИС-АВИА