



АДМИНИСТРАЦИЯ
ДОБРЯНСКОГО ГОРОДСКОГО ОКРУГА

ПОСТАНОВЛЕНИЕ

26.07.2023

№ 2264

г.Добрянка

**Об утверждении проекта
межевания территории
населенного пункта – поселок
при станции Пальники,
Добрянский городской округ,
Пермский край, в границах
кадастрового квартала
59:18:0500101**

В соответствии со статьями 42, 43, 45 Градостроительного кодекса Российской Федерации, Федеральным законом Российской Федерации от 06 октября 2003 г. № 131-ФЗ «Об общих принципах организации местного самоуправления в Российской Федерации», Уставом Добрянского городского округа, заключением по результатам общественных обсуждений от 14 июля 2023 г. по проекту межевания территории населенного пункта – поселок при станции Пальники, Добрянский городской округ, Пермский край, в границах кадастрового квартала 59:18:0500101, рассмотрев обращение от 16 июня 2023 г. № 265-01-20вн-555,

администрация округа ПОСТАНОВЛЯЕТ:

1. Утвердить прилагаемый проект межевания территории населенного пункта – поселок при станции Пальники, Добрянский городской округ, Пермский край, в границах кадастрового квартала 59:18:0500101.

2. Управлению градостроительства и архитектуры администрации Добрянского городского округа в установленном законом порядке обеспечить направление настоящего постановления и документации по планировке территории, указанной в пункте 1 настоящего постановления, в орган регистрации прав для внесения сведений в Единый государственный реестр недвижимости.

3. Опубликовать настоящее постановление в печатном средстве массовой информации «Официальный бюллетень органов местного самоуправления



муниципального образования Добрянский городской округ», разместить на официальном сайте правовой информации Добрянского городского округа в информационно-телекоммуникационной сети Интернет с доменным именем dobr-pravo.ru.

4. Настоящее постановление вступает в силу после его официального опубликования.

5. Контроль за исполнением постановления возложить на первого заместителя главы администрации Добрянского городского округа.

Глава городского округа -
глава администрации Добрянского
городского округа



Д.В. Антонов



Государственное бюджетное учреждение
Пермского края «Центр технической
инвентаризации и кадастровой оценки
Пермского края»

ПРОЕКТ
МЕЖЕВАНИЯ ТЕРРИТОРИИ
населенного пункта – п. ст. Пальники,
Добрянский городской округ, Пермский край,
в границах кадастрового квартала 59:18:0500101

Пояснительная записка
ТОМ 1
Основная часть

9005-0500101-2023-ПМТ

2023



Государственное бюджетное учреждение
Пермского края «Центр технической
инвентаризации и кадастровой оценки
Пермского края»

ПРОЕКТ
МЕЖЕВАНИЯ ТЕРРИТОРИИ
населенного пункта – п. ст. Пальники,
Добрянский городской округ, Пермский край,
в границах кадастрового квартала 59:18:0500101

Пояснительная записка
ТОМ 1
Основная часть

9005-0500101-2023-ПМТ

Руководитель проекта

Гивчак Е.В.

Руководитель работ

Кобелева В.В.

2023

Содержание

Раздел	Наименование	Стр.
	Проект межевания. Пояснительная записка. Том 1. Основная часть	
1	Описание проектных решений	4
2	Сведения о ранее выполненных проектах планировки и проектах межевания территории, границы проектирования которых вошли в границы проектирования разрабатываемого проекта	9
3	Каталог координат уточняемых, изменяемых и образуемых земельных участков	142
4	Каталог координат красных линий	199
5	Каталог координат границы проекта межевания	208
	Чертеж межевания территории I этап. М 1:1000	
	Чертеж межевания территории II этап. М 1:1000	
	Проект межевания. Пояснительная записка. Том 2. Материалы по обоснованию	
1	Общие данные	3
2	Цель выполнения работы	7
3	Анализ современного использования территории	7
3.1	Местоположение и фактическое использование проектируемой территории	7
3.2	Анализ положений документов территориального планирования и градостроительного зонирования территории	9
3.3	Зоны с особыми условиями использования территории	11
3.4	Основные технико-экономические показатели проекта межевания	18
	Экспликация земельных участков фактического землепользования	20
	Чертеж фактического использования М 1:1500	Лист 1
	Схема границ зон с особыми условиями использования территории 1:1500	Лист 2

ОСНОВНАЯ ЧАСТЬ

1. ОПИСАНИЕ ПРОЕКТНЫХ РЕШЕНИЙ

Проект межевания разрабатывается в рамках Муниципального контракта от 14.12.2022г. № 27 на разработку проектов межевания территории и проведение комплексных кадастровых работ.

Основой для архитектурно-планировочного решения проекта межевания является:

- Генеральный план Добрянского городского округа, утвержденный решением Думы Добрянского городского округа от 20.09.2021 г № 471;

- Правила землепользования и застройки Добрянского городского округа, утвержденными Постановлением администрации Добрянского городского округа от 20 сентября 2021 №1878 (в редакции постановления администрации Добрянского городского округа от 12.09.2022 № 2418, от 20.02.2023 № 422).

При производстве рекогносцировочных работ непосредственно на местах был обследован пункт ГССН-3: дифференциальной станции (Пермь), на его фактическую пригодность для выполнения работ и возможность выполнения спутниковых наблюдений. В результате проведения работ было установлено, что станция в рабочем состоянии.

Акт передачи (приемки) материалов и данных в состав федерального фонда пространственных данных №23/2017 от 28.10.2017. Система координат МСК-59, система высот балтийская 1977г.

Выполнение комплексных кадастровых работ осуществляется в соответствии с главой 4.1 Федерального закона от 24.07.2007 № 221-ФЗ «О кадастровой деятельности» (далее – Закон № 221 –ФЗ).

Согласно ч. 2 ст. 42.1 Закона № 221-ФЗ в результате выполнения комплексных кадастровых работ:

- 1) осуществляется уточнение местоположения границ земельных участков;
- 2) осуществляется установление или уточнение местоположения на земельных участках зданий, сооружений, объектов незавершенного строительства, указанных в ч. 1 ст. 42.1 Закона № 221-ФЗ;
- 3) обеспечивается образование земельных участков, на которых расположены здания, в том числе многоквартирные дома, сооружения, за исключением сооружений, являющихся линейными объектами;
- 4) обеспечивается образование земельных участков общего пользования, занятых площадями, улицами, проездами, набережными, скверами, бульварами, водными объектами, пляжами и другими объектами;
- 5) обеспечивается исправление реестровых ошибок в сведениях Единого государственного реестра недвижимости о местоположении границ земельных участков и контуров зданий, сооружений, объектов незавершенного строительства.

Согласно п. 1 ч. 6 ст. 42.1 Закона № 221-ФЗ в отношении земельных участков, занятых площадями, улицами, проездами, набережными, скверами, бульварами, водными объектами общего пользования и другими объектами (территориями)

общего пользования, и земельных участков, на которых расположены многоквартирные дома, комплексные кадастровые работы выполняются, если образование таких земельных участков предусмотрено утвержденным в порядке, установленном законодательством о градостроительной деятельности, проектом межевания территории.

В связи с тем, что в пределах кадастрового квартала необходимо образовать земельные участки под улично-дорожную сеть, территории общего пользования и благоустройство, разработка проекта межевания является обязательной.

В соответствии с ч. 2 ст. 43 Градостроительный кодекс Российской Федерации подготовка проекта межевания территории осуществляется в целях:

1) определения местоположения границ образуемых и изменяемых земельных участков;

2) установления, изменения, отмены красных линий для застроенных территорий, в границах которых не планируется размещение новых объектов капитального строительства, а также для установления, изменения, отмены красных линий в связи с образованием и (или) изменением земельного участка, расположенного в границах территории, применительно к которой не предусматривается осуществление комплексного развития территории, при условии, что такие установление, изменение, отмена влекут за собой исключительно изменение границ территории общего пользования.

Красные линии устанавливаются проектом межевания территории с учетом существующей застройки, границ земельных участков, учтенных в ЕГРН, границ образуемых, уточняемых и изменяемых земельных участков.

Кроме того, для более подробного представления информации о территории проектирования, в проекте межевания территории помимо целей, указанных в ч. 2 ст. 43 Градостроительный кодекс Российской Федерации, содержатся следующие сведения, которые в последующем подлежат отображению в карте-плане территории при выполнении комплексных кадастровых работ:

1. сведения о земельных участках, в отношении которых предусмотрено уточнение местоположения их границ и площади;

2. сведения о земельных участках, в отношении которых исправляется реестровая ошибка в сведениях Единого государственного реестра недвижимости о местоположении их границ.

В связи с этим, уточнение местоположения границ земельных участков при разработке проекта межевания осуществлено по правилам, предусмотренным ч.1.1 ст.43 Федерального закона от 13.07.2015 № 218-ФЗ «О государственной регистрации недвижимости», в том числе с использованием документов, указанных в ч.3 ст.42.6 настоящего Федерального закона.

Кроме того, при уточнении местоположения границ земельных участков учтены требования ч. 3 ст. 42.8 Закона № 221-ФЗ, согласно которым площадь уточняемого земельного участка не должна быть:

1) меньше площади земельного участка, сведения о которой относительно этого земельного участка содержатся в ЕГРН, более чем на десять процентов;

2) больше площади земельного участка, сведения о которой относительно этого земельного участка содержатся в ЕГРН, более чем на величину предельного минимального размера земельного участка, установленного в соответствии с земельным законодательством;

3) больше площади земельного участка, сведения о которой относительно этого земельного участка содержатся в ЕГРН, более чем на десять процентов, если предельный минимальный размер земельного участка не установлен.

Для определения местоположения границ земельных участков при разработке проекта межевания территории в соответствии с ч. 3 ст. 42.6 Закона №221-ФЗ использовались следующие материалы:

- материалы землеустроительной документации, содержащейся в государственном фонде данных, полученных в результате проведения землеустройства;

- материалы и пространственные данные федерального фонда пространственных данных, ведомственных фондов пространственных данных, фондов пространственных данных субъектов Российской Федерации;

- ситуационные планы, содержащиеся в технических паспортах расположенных на земельных участках объектов недвижимости, хранившихся по состоянию на 1 января 2013 года в органах и организациях по государственному техническому учету и (или) технической инвентаризации в составе учетно-технической документации об объектах государственного технического учета и технической инвентаризации;

- планово-картографические материалы, имеющиеся в администрации Добрянского городского округа;

- документы о правах на землю;

- иные документы, содержащие сведения о местоположении границ земельных участков.

В ЕГРН содержатся сведения о ранее учтенных земельных участках, расположенных в границах проектирования (кадастрового квартала 59:18:0500101), для индивидуального жилищного строительства, для ведения личного подсобного хозяйства, ведения садоводства, многоквартирная жилая застройка, блокированная жилая застройка.

Проектные решения по уточнению местоположения границ, исправлению реестровых ошибок и формированию земельных участков выполнены с учетом расположения объектов капитального строительства, ограждений и фактических границ участков, обозначенных на местности межей.

По данным филиала Федерального государственного бюджетного учреждения «Федеральная кадастровая палата Федеральной службы государственной регистрации, кадастра и картографии» по Пермскому краю, согласно сведениям Единого государственного реестра недвижимости в кадастровом квартале 59:18:0500101 расположено 483 земельных участков и 595 объект капитального строительства, из них границы 431 земельных участков и 151 контуров объектов капитального строительства уточнены и отображаются на публичной кадастровой карте.

Информация по фактическому использованию территории кадастрового квартала приведены в Таблице — Экспликация земельных участков фактического землепользования, графическая часть фактического использования территории отображена на чертеже фактического использования территории.

Проектом межевания территории предусмотрено межевание части земельных участков в два этапа. Установление очередности межевания обусловлено невозможностью образования целевого земельного участка в одно действие.

В I этапе проекта межевания территории предусмотрено уточнение местоположения границ земельных участков, исправление реестровых ошибок в местоположении границ земельных участков и образование тех земельных участков, в отношении которых не требуется предварительное уточнение границ земельных участков или исправление реестровых ошибок.

Во II этапе проекта межевания предусмотрено перераспределение земельных участков, в отношении границ которых в первом этапе планируется уточнение или исправление реестровых ошибок в местоположении границ земельных участков.

С целью реализации проектных решений проекта межевания территории требуется внести изменения в Правила землепользования и застройки в части изменения границ следующих территориальных зон:

- Территориальная зона: Зона застройки индивидуальными жилыми домами, пос. ст. Пальники, Добрянский городской округ, Пермский край - (Ж4), реестровый номер 59:18-7.527:

- Территориальная зона: Зона застройки малоэтажными жилыми домами (до 4 этажей, включая мансардный), пос. ст. Пальники, Добрянский городской округ, Пермский край - (Ж3), реестровый номер 59:18-7.126

Территориальная зона: Зона озелененных территорий специального назначения, пос. ст. Пальники, Добрянский городской округ, Пермский край - (СН4), реестровый номер 59:18-7.290

Территориальная зона: Зона озелененных территорий общего пользования, пос. ст. Пальники, Добрянский городской округ, Пермский край - (Р1), реестровый номер 59:18-7.528

Информация о необходимости изменения границ территориальных зон содержится в Экспликации уточняемых, изменяемых и образуемых земельных участков.

В территории проектирования лесные участки отсутствуют.

Сведения о предоставленных земельных участках, информации о земельных участках, в отношении которых утверждены схемы расположения земельного участка или земельных участков на кадастровом плане территории, срок действия которых не истек и не учтённых в проекте межевания территории, не выявлены.

Сведения об использовании земель или земельных участков, находящихся в государственной или муниципальной собственности, без предоставления земельных участков и установления сервитута, публичного сервитута, не учтенных в проекте межевания территории, не выявлены.

Данные по образуемым, изменяемым и уточняемым земельным участкам приведены в Таблице 1 — Экспликация уточняемых, изменяемых и образуемых

земельных участков, графическая часть отображена на чертежах — Чертеж межевания территории.

Также выявлены при разработке проекта межевания территории выявлены земельные участки, дублирующие сведения других объектов (Таблица 2), и земельные участки, местоположении границ которых не идентифицировано на местности (Таблица 3).

Таблица 1

Экспликация уточняемых, изменяемых и образуемых земельных участков

№ п/п	Условный номер участка	Кадастровый номер земельного участка	Местоположение	Виды разрешенного использования	Площадь по ЕГРН, кв.м	Площадь по ПМТ, кв.м	Проектные решения
I этап							
1	:138	59:18:0500101:138	край Пермский, г. Добрянка, ст. Пальники, Краснослудский с/с	Для ведения личного подсобного хозяйства	1496.3	1493	Уточнение местоположения границ и площади земельного участка. В результате уточнения земельного участка площадь составила 1493 кв.м.
2	:212	59:18:0500101:212	Российская Федерация, Пермский край, г.о. Добрянский, п. ст. Пальники, ул. Цветочная, з/у 17	Для ведения личного подсобного хозяйства	1500	1629	Уточнить местоположение границы и площади земельного участка с кадастровым номером 59:18:0500101:212. Границы сформированы по фактическому землепользованию, а также закреплены на местности объектом искусственного происхождения (забором), с учетом объектов недвижимости, находящихся на земельном участке. Площадь уточненного земельного участка составила 1629 кв.м., увеличение площади не более чем 10 % и на предельный минимальный размер земельного участка.
3	:271	59:18:0500101:271	Пермский край, р-н Добрянский, Краснослудское с/п, ж.д.ст. Пальники, пер. Садовый, д. 15	Для личного подсобного хозяйства	1766.48	1815	Исправить реестровую ошибку в местоположении границ учтенного земельного участка 59:18:0500101:271, путем внесения уточненных координат в ЕГРН. Границы земельного участка сведения о которых содержатся в ЕГРН не соответствуют фактическим границам земельного участка. Выявлен факт смещения земельного участка. Границы уточнены по ограждению между земельными участками. Цифровой планово-картографический материал в масштабе 1:2000, подтверждает местоположение границ земельного участка, существующих на местности пятнадцать лет и более. Уточненная площадь соответствует 1815 кв.м., увеличение площади не более чем на 10 % от общей площади земельного участка
4	:78	59:18:0500101:78	Российская Федерация, Пермский край, г.о. Добрянский, п/ст	Индивидуальные жилые дома с приусадебными	1463.29	1481	Исправить реестровую ошибку в местоположении границ учтенного земельного участка 59:18:0500101:78, путем внесения уточненных

№ п/п	Условный номер участка	Кадастровый номер земельного участка	Местоположение	Виды разрешенного использования	Площадь по ЕГРН, кв.м	Площадь по ПМТ, кв.м	Проектные решения
			Пальники, ул Солнечная, з/у 23	участками			координат в ЕГРН. Границы земельного участка сведения о которых содержатся в ЕГРН не соответствуют фактическим границам земельного участка. Выявлен факт смещения земельного участка. Границы уточнены по ограждению между земельными участками. Цифровой планово-картографический материал в масштабе 1:2000, подтверждает местоположение границ земельного участка, существующих на местности пятнадцать лет и более. Уточненная площадь соответствует 1481 кв.м., увеличение площади на 10 кв.м. не более чем на 10 % от общей площади земельного участка.
5	:102	59:18:0500101:102	Пермский край, р-н Добрянский, Краснослудское с/п, ст.пос. Пальники, ул. Солнечная, д. 25.	для индивидуального жилищного строительства	1613	1614	Исправить реестровую ошибку в местоположении границ учтенного земельного участка 59:18:0500101:102, путем внесения уточненных координат в ЕГРН. Границы земельного участка сведения о которых содержатся в ЕГРН не соответствуют фактическим границам земельного участка. Выявлен факт смещения земельного участка. Границы уточнены по ограждению между земельными участками. Цифровой планово-картографический материал в масштабе 1:2000, подтверждает местоположение границ земельного участка, существующих на местности пятнадцать лет и более. Уточненная площадь соответствует 1614 кв.м., увеличение площади не более чем на 10 % от общей площади земельного участка
6	:143	59:18:0500101:143	Пермский край, г Добрянка, ст Пальники	Для ведения личного подсобного хозяйства	1500	1545	Уточнить местоположение границы и площади земельного участка с кадастровым номером 59:18:0500101:143. Границы сформированы по фактическому землепользованию, а также закреплены на местности объектом искусственного происхождения (забором), с учетом объектов недвижимости, находящихся на земельном участке. Площадь уточненного земельного участка составила 1545 кв.м., увеличение площади не более чем 10 % и на предельный минимальный размер земельного

№ п/п	Условный номер участка	Кадастровый номер земельного участка	Местоположение	Виды разрешенного использования	Площадь по ЕГРН, кв.м	Площадь по ПМТ, кв.м	Проектные решения
							участка.
7	:251	59:18:0500101:251	край Пермский, г. Добрянка, ст. Пальники, Краснослудский с/с.	Для ведения личного подсобного хозяйства	1500	1529	Уточнить местоположение границы и площади земельного участка с кадастровым номером 59:18:0500101:251. Границы сформированы по фактическому землепользованию, а также закреплены на местности объектом искусственного происхождения (забором), с учетом объектов недвижимости, находящихся на земельном участке. Площадь уточненного земельного участка составила 1529 кв.м., увеличение площади не более чем 10 % и на предельный минимальный размер земельного участка.
8	:203	59:18:0500101:203	Пермский край, Добрянский р-н, Краснослудское с/п, ст. Пальники, ул. Цветочная, д. 33.	Для ведения личного подсобного хозяйства	647.6	667	Уточнить местоположение границы и площади земельного участка с кадастровым номером 59:18:0500101:203. Границы сформированы по фактическому землепользованию, а также закреплены на местности объектом искусственного происхождения (забором), с учетом объектов недвижимости, находящихся на земельном участке. Площадь уточненного земельного участка составила 667 кв.м., увеличение площади не более чем 10 % и на предельный минимальный размер земельного участка.
9	:136	59:18:0500101:136	Пермский край, Добрянский р-н, ст Пальники, ул Цветочная, 11	Для ведения личного подсобного хозяйства	1004.71	1017	Уточнить местоположение границы и площади земельного участка с кадастровым номером 59:18:0500101:136. Границы сформированы по фактическому землепользованию, а также закреплены на местности объектом искусственного происхождения (забором), с учетом объектов недвижимости, находящихся на земельном участке. Площадь уточненного земельного участка составила 1017 кв.м., увеличение площади не более чем 10 % и на предельный минимальный размер земельного участка.
10	:135	59:18:0500101:135	край Пермский, р-н Добрянский, с/п Краснослудское, ст.	Для ведения личного подсобного	1517.6	1564	Исправить реестровую ошибку в местоположении границ учтенного земельного участка 59:18:0500101:135, путем внесения уточненных

№ п/п	Условный номер участка	Кадастровый номер земельного участка	Местоположение	Виды разрешенного использования	Площадь по ЕГРН, кв.м	Площадь по ПМТ, кв.м	Проектные решения
			Пальники, ул. Цветочная, д. 29	хозяйства			координат в ЕГРН. Границы земельного участка сведения о которых содержатся в ЕГРН не соответствуют фактическим границам земельного участка. Выявлен факт смещения земельного участка. Границы уточнены по ограждению между земельными участками. Цифровой планово-картографический материал в масштабе 1:2000, подтверждает местоположение границ земельного участка, существующих на местности пятнадцать лет и более. Уточненная площадь соответствует 1564 кв.м., увеличение площади не более чем на 10 % от общей площади земельного участка
11	:413	59:18:0500101:413	Российская Федерация, Пермский край, г.о. Добрянский, Поселок и(при) станция(и) Пальники, ул. Цветочная, з/у 25а	Для ведения личного подсобного хозяйства	1170 +/-24	1187	Исправить реестровую ошибку в местоположении границ учтенного земельного участка 59:18:0500101:413, путем внесения уточненных координат в ЕГРН. Границы земельного участка сведения о которых содержатся в ЕГРН не соответствуют фактическим границам земельного участка. Выявлен факт смещения земельного участка. Границы уточнены по ограждению между земельными участками. Цифровой планово-картографический материал в масштабе 1:2000, подтверждает местоположение границ земельного участка, существующих на местности пятнадцать лет и более. Уточненная площадь соответствует 1187 кв.м., увеличение площади не более чем на 10 % от общей площади земельного участка
12	:414	59:18:0500101:414	Российская Федерация, Пермский край, г.о. Добрянский, п. ст. Пальники, ул. Цветочная, з/у 25	Для ведения личного подсобного хозяйства	1301 +/-25	1337	Исправить реестровую ошибку в местоположении границ учтенного земельного участка 59:18:0500101:414 путем внесения уточненных координат в ЕГРН. Границы земельного участка сведения о которых содержатся в ЕГРН не соответствуют фактическим границам земельного участка. Выявлен факт смещения земельного участка. Границы уточнены по ограждению между земельными участками. Цифровой планово-картографический

№ п/п	Условный номер участка	Кадастровый номер земельного участка	Местоположение	Виды разрешенного использования	Площадь по ЕГРН, кв.м	Площадь по ПМТ, кв.м	Проектные решения
							материал в масштабе 1:2000, подтверждает местоположение границ земельного участка, существующих на местности пятнадцать лет и более. Уточненная площадь соответствует 1137 кв.м., увеличение площади не более чем на 10 % от общей площади земельного участка
13	:405	59:18:0500101:405	Российская Федерация, Пермский край, г.о. Добрянский, п/ст Пальники, ул Цветочная, з/у 23	Для ведения личного подсобного хозяйства	1364 +/-26	1364	Исправить реестровую ошибку в местоположении границ учтенного земельного участка 59:18:0500101:405 путем внесения уточненных координат в ЕГРН. Границы земельного участка сведения о которых содержатся в ЕГРН не соответствуют фактическим границам земельного участка. Выявлен факт смещения земельного участка. Границы уточнены по ограждению между земельными участками. Цифровой планово-картографический материал в масштабе 1:2000, подтверждает местоположение границ земельного участка, существующих на местности пятнадцать лет и более. Уточненная площадь соответствует 1364 кв.м..
14	:406	59:18:0500101:406	Пермский край, Добрянский район, Краснослудское с/п, ст. Пальники.	Для ведения личного подсобного хозяйства	983 +/-22	1028	Исправить реестровую ошибку в местоположении границ учтенного земельного участка 59:18:0500101:406 путем внесения уточненных координат в ЕГРН. Границы земельного участка сведения о которых содержатся в ЕГРН не соответствуют фактическим границам земельного участка. Выявлен факт смещения земельного участка. Границы уточнены по ограждению между земельными участками. Цифровой планово-картографический материал в масштабе 1:2000, подтверждает местоположение границ земельного участка, существующих на местности пятнадцать лет и более. Уточненная площадь соответствует 1028 кв.м., увеличение площади не более чем на 10 % от общей площади земельного участка
15	:68	59:18:0500101:68	край Пермский, р-н Добрянский, ст. Пальники, ул.	Для ведения личного подсобного	1500	1287	Уточнить местоположение границы и площади земельного участка с кадастровым номером 59:18:0500101:68. Границы сформированы по

№ п/п	Условный номер участка	Кадастровый номер земельного участка	Местоположение	Виды разрешенного использования	Площадь по ЕГРН, кв.м	Площадь по ПМТ, кв.м	Проектные решения
			Цветочная, дом 7.	хозяйства			фактическому землепользованию, а также закреплены на местности объектом искусственного происхождения (забором), с учетом объектов недвижимости, находящихся на земельном участке. Площадь уточненного земельного участка составила 1287 кв.м., уменьшение площади более чем 10 % и на предельный минимальный размер земельного участка.
16	:125	59:18:0500101:125	край Пермский, р-н Добрянский, с/п Краснослудское, ст. Пальники.	Для ведения личного подсобного хозяйства	1062	1261	Уточнить местоположение границы и площади земельного участка с кадастровым номером 59:18:0500101:125. Границы сформированы по фактическому землепользованию, а также закреплены на местности объектом искусственного происхождения (забором), с учетом объектов недвижимости, находящихся на земельном участке. Площадь уточненного земельного участка составила 1261 кв.м., увеличение площади не более чем на предельный минимальный размер земельного участка.
17	:234	59:18:0500101:234	край Пермский, р-н Добрянский, с/п Краснослудское, ст. Пальники, ул. Цветочная, дом 16.	для индивидуального жилищного строительства	820	845	Исправить реестровую ошибку в местоположении границ учтенного земельного участка 59:18:0500101:234 путем внесения уточненных координат в ЕГРН. Границы земельного участка сведения о которых содержатся в ЕГРН не соответствуют фактическим границам земельного участка. Выявлен факт смещения земельного участка. Границы уточнены по ограждению между земельными участками. Цифровой планово-картографический материал в масштабе 1:2000, подтверждает местоположение границ земельного участка, существующих на местности пятнадцать лет и более. Уточненная площадь соответствует 845 кв.м., увеличение площади не более чем на 10 % от общей площади земельного участка
18	:298	59:18:0500101:298	край Пермский, г. Добрянка, п/ст Пальники	Для ведения личного подсобного хозяйства	1002 +/- 21.5	1007	Исправить реестровую ошибку в местоположении границ учтенного земельного участка 59:18:0500101:298 путем внесения уточненных координат в ЕГРН. Границы земельного участка сведения о которых содержатся в ЕГРН не

№ п/п	Условный номер участка	Кадастровый номер земельного участка	Местоположение	Виды разрешенного использования	Площадь по ЕГРН, кв.м	Площадь по ПМТ, кв.м	Проектные решения
							соответствуют фактическим границам земельного участка. Выявлен факт смещения земельного участка. Границы уточнены по ограждению между земельными участками. Цифровой планово-картографический материал в масштабе 1:2000, подтверждает местоположение границ земельного участка, существующих на местности пятнадцать лет и более. Уточненная площадь соответствует 1007 кв.м., увеличение площади не более чем на 10 % от общей площади земельного участка
19	:17	59:18:0500101:17	Пермский край, Добрянский район, Краснослудское с/п, ст. Пальники	индивидуальные жилые дома с приусадебными участками	1289 +/-13	1289	Исправить реестровую ошибку в местоположении границ учтенного земельного участка 59:18:0500101:17 путем внесения уточненных координат в ЕГРН. Границы земельного участка сведения о которых содержатся в ЕГРН не соответствуют фактическим границам земельного участка. Выявлен факт смещения земельного участка. Границы уточнены по ограждению между земельными участками. Цифровой планово-картографический материал в масштабе 1:2000, подтверждает местоположение границ земельного участка, существующих на местности пятнадцать лет и более. Уточненная площадь соответствует 1289 кв.м.
20	:49	59:18:0500101:49	Пермский край, г Добрянка, ст Пальники	для ведения личного подсобного хозяйства	1561 +/-14	1605	Исправить реестровую ошибку в местоположении границ учтенного земельного участка 59:18:0500101:49 путем внесения уточненных координат в ЕГРН. Границы земельного участка сведения о которых содержатся в ЕГРН не соответствуют фактическим границам земельного участка. Выявлен факт смещения земельного участка. Границы уточнены по ограждению между земельными участками. Цифровой планово-картографический материал в масштабе 1:2000, подтверждает местоположение границ земельного участка, существующих на местности пятнадцать лет и более. Уточненная площадь соответствует 1605 кв.м., увеличение площади не более чем на 10 % от общей

№ п/п	Условный номер участка	Кадастровый номер земельного участка	Местоположение	Виды разрешенного использования	Площадь по ЕГРН, кв.м	Площадь по ПМТ, кв.м	Проектные решения
							площади земельного участка увеличилась на 26 кв.м (в пределах 10%).
21	:27	59:18:0500101:27	край Пермский, р-н Добрянский, с/п Краснослудское, ст. Пальники.	Для личного подсобного хозяйства	1500	1625	Исправить реестровую ошибку в местоположении границ учтенного земельного участка 59:18:0500101:27 путем внесения уточненных координат в ЕГРН. Границы земельного участка сведения о которых содержатся в ЕГРН не соответствуют фактическим границам земельного участка. Выявлен факт смещения земельного участка. Границы уточнены по ограждению между земельными участками. Цифровой планово-картографический материал в масштабе 1:2000, подтверждает местоположение границ земельного участка, существующих на местности пятнадцать лет и более. Уточненная площадь составила 1625 кв.м., увеличение площади не более чем на 10 % от общей площади земельного участка
22	:26	59:18:0500101:26	Пермский край, г Добрянка, п/ст Пальники, ул Радужная, д 4	Индивидуальное жилищное строительство	1487 +/-13	1490	Исправить реестровую ошибку в местоположении границ учтенного земельного участка 59:18:0500101:26 путем внесения уточненных координат в ЕГРН. Границы земельного участка сведения о которых содержатся в ЕГРН не соответствуют фактическим границам земельного участка. Выявлен факт смещения земельного участка. Границы уточнены по ограждению между земельными участками. Цифровой планово-картографический материал в масштабе 1:2000, подтверждает местоположение границ земельного участка, существующих на местности пятнадцать лет и более. Уточненная площадь составила 1490 кв.м., увеличение площади не более чем на 10 % от общей площади земельного участка
23	:407	59:18:0500101:407	Пермский край, Добрянский район, Краснослудское сельское поселение, ст. Пальники, ул.	Индивидуальное жилищное строительство	1500 +/-27	1607	Исправить реестровую ошибку в местоположении границ учтенного земельного участка 59:18:0500101:407 путем внесения уточненных координат в ЕГРН. Границы земельного участка сведения о которых содержатся в ЕГРН не

№ п/п	Условный номер участка	Кадастровый номер земельного участка	Местоположение	Виды разрешенного использования	Площадь по ЕГРН, кв.м	Площадь по ПМТ, кв.м	Проектные решения
			Цветочная, д. 2.				соответствуют фактическим границам земельного участка. Выявлен факт смещения земельного участка. Границы уточнены по ограждению между земельными участками. Цифровой планово-картографический материал в масштабе 1:2000, подтверждает местоположение границ земельного участка, существующих на местности пятнадцать лет и более. Уточненная площадь соответствует 1607 кв.м., увеличение площади не более чем на 10 % от общей площади земельного участка и предельного минимального размера земельного участка
24	:410	59:18:0500101:410	Пермский край, Добрянский район, Краснослудское сельское поселение, ж.д.ст. Пальники, ул. Цветочная, д. 4.	Индивидуальное жилищное строительство	1500 +/-27	1582	Исправить реестровую ошибку в местоположении границ учтенного земельного участка 59:18:0500101:410 путем внесения уточненных координат в ЕГРН. Границы земельного участка сведения о которых содержатся в ЕГРН не соответствуют фактическим границам земельного участка. Выявлен факт смещения земельного участка. Границы уточнены по ограждению между земельными участками. Цифровой планово-картографический материал в масштабе 1:2000, подтверждает местоположение границ земельного участка, существующих на местности пятнадцать лет и более. Уточненная площадь соответствует 1582 кв.м., увеличение площади не более чем на 10 % от общей площади земельного участка и предельного минимального размера земельного участка
25	:2069	59:18:0500101:2069	Пермский край, г.о. Добрянский, п/ст Пальники, ул Цветочная	индивидуальное жилищное строительство	1180 +/- 6.87	1219	Исправить реестровую ошибку в местоположении границ учтенного земельного участка 59:18:0500101:2069 путем внесения уточненных координат в ЕГРН. Границы земельного участка сведения о которых содержатся в ЕГРН не соответствуют фактическим границам земельного участка. Выявлен факт смещения земельного участка. Границы уточнены по ограждению между земельными участками. Цифровой планово-картографический материал в масштабе 1:2000, подтверждает

№ п/п	Условный номер участка	Кадастровый номер земельного участка	Местоположение	Виды разрешенного использования	Площадь по ЕГРН, кв.м	Площадь по ПМТ, кв.м	Проектные решения
							местоположение границ земельного участка, существующих на местности пятнадцать лет и более. Уточненная площадь соответствует 1219 кв.м., увеличение площади не более чем на 10 % от общей площади земельного участка
26	:2031	59:18:0500101:2031	Пермский край, Добрянский муниципальный район, Краснослудское сельское поселение, ст. Пальники, ул. Цветочная	Для индивидуального жилищного строительства	820 +/-10	820	Исправить реестровую ошибку в местоположении границ учтенного земельного участка 59:18:0500101:2031 путем внесения уточненных координат в ЕГРН. Границы земельного участка сведения о которых содержатся в ЕГРН не соответствуют фактическим границам земельного участка. Выявлен факт смещения земельного участка. Границы уточнены по ограждению между земельными участками. Цифровой планово-картографический материал в масштабе 1:2000, подтверждает местоположение границ земельного участка, существующих на местности пятнадцать лет и более. Уточненная площадь соответствует 820 кв.м.
27	:1472	59:18:0500101:1472	Пермский край, город Добрянка, п/ст Пальники, ул Цветочная, д 8а	для застройки двух двухквартирных домов	1000 +/-22	1000	Исправить реестровую ошибку в местоположении границ учтенного земельного участка 59:18:0500101:1472 путем внесения уточненных координат в ЕГРН. Границы земельного участка сведения о которых содержатся в ЕГРН не соответствуют фактическим границам земельного участка. Выявлен факт смещения земельного участка. Границы уточнены по ограждению между земельными участками. Цифровой планово-картографический материал в масштабе 1:2000, подтверждает местоположение границ земельного участка, существующих на местности пятнадцать лет и более. Уточненная площадь соответствует 1000 кв.м.
28	:265	59:32:1810001:265	край Пермский, г. Добрянка, ст. Пальники, Краснослудский с/с	Для строительства индивидуального жилого дома	1500	1500	Исправить реестровую ошибку в местоположении границ учтенного земельного участка 59:18:0500101:265, путем внесения уточненных координат в ЕГРН. Границы земельного участка сведения о которых содержатся в ЕГРН не соответствуют фактическим границам земельного участка.

№ п/п	Условный номер участка	Кадастровый номер земельного участка	Местоположение	Виды разрешенного использования	Площадь по ЕГРН, кв.м	Площадь по ПМТ, кв.м	Проектные решения
							участка. Выявлен факт смещения земельного участка. Границы уточнены по ограждению между земельными участками. Цифровой планово-картографический материал в масштабе 1:2000, подтверждает местоположение границ земельного участка, существующих на местности пятнадцать лет и более. Уточненная площадь соответствует 1500 кв.м.
29	:208	59:18:0500101:208	Пермский край, г. Добрянка, ст. Пальники	Для ведения личного подсобного хозяйства	1381.7	1435	Уточнить местоположение границы и площади земельного участка с кадастровым номером 59:18:0500101:208. Границы сформированы по фактическому землепользованию, а также закреплены на местности объектом искусственного происхождения (забором), с учетом объектов недвижимости, находящихся на земельном участке. Площадь уточненного земельного участка составила 1435 кв.м., увеличение площади не более чем 10 % и на предельный минимальный размер земельного участка.
30	:31	59:18:0500101:31	Российская Федерация, Пермский край, г.о. Добрянский, п. ст. Пальники, ул. Кленовая, з/у 39	Индивидуальные жилые дома с приусадебными участками	1566 +/-14	1555	Исправить реестровую ошибку в местоположении границ учтенного земельного участка 59:18:0500101:31 путем внесения уточненных координат в ЕГРН. Границы земельного участка сведения о которых содержатся в ЕГРН не соответствуют фактическим границам земельного участка. Выявлен факт смещения земельного участка. Границы уточнены по ограждению между земельными участками. Цифровой планово-картографический материал в масштабе 1:2000, подтверждает местоположение границ земельного участка, существующих на местности пятнадцать лет и более. Уточненная площадь соответствует 1555 кв.м., уменьшение площади не более чем на 10 % от общей площади земельного участка
31	:34	59:18:0500101:34	Пермский край, Добрянский р-он, ст Пальники, ул Кленовая, 41	Для ведения личного подсобного хозяйства	1500	1507	Исправить реестровую ошибку в местоположении границ учтенного земельного участка 59:18:0500101:34 путем внесения уточненных координат в ЕГРН. Границы земельного участка

№ п/п	Условный номер участка	Кадастровый номер земельного участка	Местоположение	Виды разрешенного использования	Площадь по ЕГРН, кв.м	Площадь по ПМТ, кв.м	Проектные решения
							сведения о которых содержатся в ЕГРН не соответствуют фактическим границам земельного участка. Выявлен факт смещения земельного участка. Границы уточнены по ограждению между земельными участками. Цифровой планово-картографический материал в масштабе 1:2000, подтверждает местоположение границ земельного участка, существующих на местности пятнадцать лет и более. Уточненная площадь соответствует 1507 кв.м., увеличение площади не более чем на 10 % от общей площади земельного участка
32	:221	59:18:0500101:221	Российская Федерация, Пермский край, г.о. Добрянский, поселок и(при) станция(и) Пальники, ул. Кленовая, з/у 43	Для индивидуального жилищного строительства	1396 +/- 7.53	1421	Исправить реестровую ошибку в местоположении границ учтенного земельного участка 59:18:0500101:221 путем внесения уточненных координат в ЕГРН. Границы земельного участка сведения о которых содержатся в ЕГРН не соответствуют фактическим границам земельного участка. Выявлен факт смещения земельного участка. Границы уточнены по ограждению между земельными участками. Цифровой планово-картографический материал в масштабе 1:2000, подтверждает местоположение границ земельного участка, существующих на местности пятнадцать лет и более. Уточненная площадь соответствует 1421 кв.м., увеличение площади не более чем на 10 % от общей площади земельного участка.
33	:22	59:18:0500101:22	Пермский край, Добрянский район, г Добрянка, п/ст Пальники	Индивидуальное жилищное строительство	1500	1579	Исправить реестровую ошибку в местоположении границ учтенного земельного участка 59:18:0500101:22 путем внесения уточненных координат в ЕГРН. Границы земельного участка сведения о которых содержатся в ЕГРН не соответствуют фактическим границам земельного участка. Выявлен факт смещения земельного участка. Границы уточнены по ограждению между земельными участками. Цифровой планово-картографический материал в масштабе 1:2000, подтверждает местоположение границ земельного участка,

№ п/п	Условный номер участка	Кадастровый номер земельного участка	Местоположение	Виды разрешенного использования	Площадь по ЕГРН, кв.м	Площадь по ПМТ, кв.м	Проектные решения
							существующих на местности пятнадцать лет и более. Уточненная площадь составила 1579 кв.м., увеличение площади не более чем на 10 % от общей площади земельного участка
34	:319	59:18:0500101:319	край Пермский, р-н Добрянский, г. Добрянка, п/ст Пальники, Краснослудское с/п	Для ведения личного подсобного хозяйства	1794 +/-9	1732	Исправить реестровую ошибку в местоположении границ учтенного земельного участка 59:18:0500101:319 путем внесения уточненных координат в ЕГРН. Границы земельного участка сведения о которых содержатся в ЕГРН не соответствуют фактическим границам земельного участка. Выявлен факт смещения земельного участка. Границы уточнены по ограждению между земельными участками. Цифровой планово-картографический материал в масштабе 1:2000, подтверждает местоположение границ земельного участка, существующих на местности пятнадцать лет и более. Уточненная площадь составила 1732 кв.м., уменьшение площади не более чем на 10 % от общей площади земельного участка
35	:294	59:18:0500101:294	край Пермский, Добрянский р-н, Краснослудское с/п, п/ст Пальники.	Для ведения личного подсобного хозяйства	900 +/-21	976	Исправить реестровую ошибку в местоположении границ учтенного земельного участка 59:18:0500101:294 путем внесения уточненных координат в ЕГРН. Границы земельного участка сведения о которых содержатся в ЕГРН не соответствуют фактическим границам земельного участка. Выявлен факт смещения земельного участка. Границы уточнены по ограждению между земельными участками. Цифровой планово-картографический материал в масштабе 1:2000, подтверждает местоположение границ земельного участка, существующих на местности пятнадцать лет и более. Уточненная площадь соответствует 976 кв.м., увеличение площади не более чем на 10 % от общей площади земельного участка
36	:279	59:18:0500101:279	Российская Федерация, Пермский край, г.о. Добрянский, поселок	Для ведения личного подсобного	677 +/- 19.8	695	Исправить реестровую ошибку в местоположении границ учтенного земельного участка 59:18:0500101:279 путем внесения уточненных

№ п/п	Условный номер участка	Кадастровый номер земельного участка	Местоположение	Виды разрешенного использования	Площадь по ЕГРН, кв.м	Площадь по ПМТ, кв.м	Проектные решения
			и(при) станция(и) Пальники, ул. Кленовая, з/у 40	хозяйства			координат в ЕГРН. Границы земельного участка сведения о которых содержатся в ЕГРН не соответствуют фактическим границам земельного участка. Выявлен факт смещения земельного участка. Границы уточнены по ограждению между земельными участками. Цифровой планово-картографический материал в масштабе 1:2000, подтверждает местоположение границ земельного участка, существующих на местности пятнадцать лет и более. Уточненная площадь соответствует 695 кв.м., увеличение площади не более чем на 10 % от общей площади земельного участка
37	:2148	59:18:0500101:2148	Пермский край, г.о. Добрянский, г. Добрянка, п/ст. Пальники, ул. Молодежная	Блокированная жилая застройка	745 +/-5	764	Исправить реестровую ошибку в местоположении границ учтенного земельного участка 59:18:0500101:2148 путем внесения уточненных координат в ЕГРН. Границы земельного участка сведения о которых содержатся в ЕГРН не соответствуют фактическим границам земельного участка. Выявлен факт смещения земельного участка. Границы уточнены по ограждению между земельными участками. Цифровой планово-картографический материал в масштабе 1:2000, подтверждает местоположение границ земельного участка, существующих на местности пятнадцать лет и более. Уточненная площадь соответствует 764 кв.м., увеличение площади не более чем на 10 % от общей площади земельного участка
38	:1741	59:18:0500101:1741	Пермский край, город Добрянка, п/ст Пальники, ул Молодежная, д 5а, кв 5	жилая застройка (для размещения, обслуживания, эксплуатации квартиры №5 и приквартирного участка)	542 +/-8	562	Исправить реестровую ошибку в местоположении границ учтенного земельного участка 59:18:0500101:1741 путем внесения уточненных координат в ЕГРН. Границы земельного участка сведения о которых содержатся в ЕГРН не соответствуют фактическим границам земельного участка. Выявлен факт смещения земельного участка. Границы уточнены по ограждению между земельными участками. Цифровой планово-картографический материал в масштабе 1:2000, подтверждает

№ п/п	Условный номер участка	Кадастровый номер земельного участка	Местоположение	Виды разрешенного использования	Площадь по ЕГРН, кв.м	Площадь по ПМТ, кв.м	Проектные решения
							местоположение границ земельного участка, существующих на местности пятнадцать лет и более. Уточненная площадь соответствует 562 кв.м., увеличение площади не более чем на 10 % от общей площади земельного участка
39	:280	59:18:0500101:280	Пермский край, р-н Добрянский, с/п Краснослудское, п/ст Пальники, пер. Садовый, дом 4, кв.3.	Под домами индивидуальной жилой застройки	1530 +/- 27.38	1535	Исправить реестровую ошибку в местоположении границ учтенного земельного участка 59:18:0500101:280 путем внесения уточненных координат в ЕГРН. Границы земельного участка сведения о которых содержатся в ЕГРН не соответствуют фактическим границам земельного участка. Выявлен факт смещения земельного участка. Границы уточнены по ограждению между земельными участками. Цифровой планово-картографический материал в масштабе 1:2000, подтверждает местоположение границ земельного участка, существующих на местности пятнадцать лет и более. Уточненная площадь соответствует 1535 кв.м., увеличение площади не более чем на 10 % от общей площади земельного участка
40	:1	59:18:0500101:1	Пермский край, г Добрянка, ст Пальники, ул Тракторная, 9	Для ведения личного подсобного хозяйства	2300	2177	Исправить реестровую ошибку в местоположении границ учтенного земельного участка 59:18:0500101:1 путем внесения уточненных координат в ЕГРН. Границы земельного участка сведения о которых содержатся в ЕГРН не соответствуют фактическим границам земельного участка. Выявлен факт смещения земельного участка. Границы уточнены по ограждению между земельными участками. Цифровой планово-картографический материал в масштабе 1:2000, подтверждает местоположение границ земельного участка, существующих на местности пятнадцать лет и более. Уточненная площадь соответствует 2177 кв.м. Площадь в выписке из ЕГРН об объекте недвижимости составляет 2300 кв.м., а по координатам из этой же выписки 2161 кв.м. (на 139 кв.м. меньше). по фактическому использованию площадь 2177 кв.м.

№ п/п	Условный номер участка	Кадастровый номер земельного участка	Местоположение	Виды разрешенного использования	Площадь по ЕГРН, кв.м	Площадь по ПМТ, кв.м	Проектные решения
41	:1549	59:18:0500101:1549	Российская Федерация, Пермский край, г.о. Добрянский, п.ст. Пальники, ул. Тракторная, з/у 11/2	для ведения личного подсобного хозяйства	1154 +/-12	1189	Исправить реестровую ошибку в местоположении границ учтенного земельного участка 59:18:0500101:1549 путем внесения уточненных координат в ЕГРН. Границы земельного участка сведения о которых содержатся в ЕГРН не соответствуют фактическим границам земельного участка. Выявлен факт смещения земельного участка и пересечения блокированного дома между квартирами. Границы уточнены по ограждению между земельными участками. Цифровой планово-картографический материал в масштабе 1:2000, подтверждает местоположение границ земельного участка, существующих на местности пятнадцать лет и более. Уточненная площадь соответствует 1189 кв.м., увеличение площади не более чем на 10 % от общей площади земельного участка (на 35 кв.м.)
42	:1550	59:18:0500101:1550	Российская Федерация, Пермский край, г.о. Добрянский, п.ст. Пальники, ул. Тракторная, з/у 11-1	для ведения личного подсобного хозяйства	1154 +/-12	1168	Исправить реестровую ошибку в местоположении границ учтенного земельного участка 59:18:0500101:1550 путем внесения уточненных координат в ЕГРН. Границы земельного участка сведения о которых содержатся в ЕГРН не соответствуют фактическим границам земельного участка. Выявлен факт смещения земельного участка и пересечения блокированного дома между квартирами. Границы уточнены по ограждению между земельными участками. Цифровой планово-картографический материал в масштабе 1:2000, подтверждает местоположение границ земельного участка, существующих на местности пятнадцать лет и более. Уточненная площадь соответствует 1168 кв.м., увеличение площади не более чем на 10 % от общей площади земельного участка (на 14 кв.м.)
43	:72	59:18:0500101:72	край Пермский, г. Добрянка, ст. Пальники, Краснослудский с/с, ул. Тракторная, дом 13	Для ведения личного подсобного хозяйства	1700	1784	Уточнить местоположение границы и площади земельного участка с кадастровым номером 59:18:0500101:72. Границы сформированы по фактическому землепользованию, а также закреплены на местности объектом искусственного

№ п/п	Условный номер участка	Кадастровый номер земельного участка	Местоположение	Виды разрешенного использования	Площадь по ЕГРН, кв.м	Площадь по ПМТ, кв.м	Проектные решения
							происхождения (забором), с учетом объектов недвижимости, находящихся на земельном участке. Площадь уточненного земельного участка составила 1784 кв.м., увеличение площади не более чем 10 % и на предельный минимальный размер земельного участка (на 84 кв.м.)
44	:300	59:18:0500101:300	край Пермский, г. Добрянка, п/ст Пальники, Краснослудское с/п, ул. Кленовая	Для ведения личного подсобного хозяйства	1202 +/- 19.8	1202	Исправить реестровую ошибку в местоположении границ учтенного земельного участка 59:18:0500101:300 путем внесения уточненных координат в ЕГРН. Границы земельного участка сведения о которых содержатся в ЕГРН не соответствуют фактическим границам земельного участка. Выявлен факт смещения земельного участка и пересечения границы с хозяйственными постройками. Границы уточнены по ограждению между земельными участками. Цифровой планово-картографический материал в масштабе 1:2000, подтверждает местоположение границ земельного участка, существующих на местности пятнадцать лет и более. Уточненная площадь соответствует 1202 кв.м.
45	:140	59:18:0500101:140	край Пермский, г. Добрянка, ст. Пальники, Краснослудский с/с.	для ведения садоводства	809.8	843	Уточнить местоположение границы и площади земельного участка с кадастровым номером 59:18:0500101:140. Границы сформированы по фактическому землепользованию, а также закреплены на местности объектом искусственного происхождения (забором), с учетом объектов недвижимости, находящихся на земельном участке. Площадь уточненного земельного участка составила 843 кв.м., увеличение площади не более чем 10 % и на предельный минимальный размер земельного участка.
46	:28	59:18:0500101:28	Российская Федерация, Пермский край, г.о. Добрянский, п. ст. Пальники, ул. 2-я Тракторная, з/у 23	Личное подсобное хозяйство	1149 +/-12	1567	Исправить реестровую ошибку в местоположении границ учтенного земельного участка 59:18:0500101:28 путем внесения уточненных координат в ЕГРН. Границы земельного участка сведения о которых содержатся в ЕГРН не соответствуют фактическим границам земельного

№ п/п	Условный номер участка	Кадастровый номер земельного участка	Местоположение	Виды разрешенного использования	Площадь по ЕГРН, кв.м	Площадь по ПМТ, кв.м	Проектные решения
							участка. Выявлен факт пересечения границы земельного участка с ОКСом 59:18:0500101:1460, а так же при уточнении границ земельный участок уточнили по зоне без учета фактического использования земельного участка. Границы уточнены по ограждению между земельными участками. Цифровой планово-картографический материал в масштабе 1:2000, подтверждает местоположение границ земельного участка, существующих на местности пятнадцать лет и более. Уточненная площадь соответствует 1567 кв.м. Площадь по предоставлению 1970 кв.м. (при уточнении границ участок был обрезан по территориальной зоне без учета фактических границ и объектов недвижимости).
47	:356	59:18:0500101:356	край Пермский, район Добрянский, с/п Краснослудское, ст. пос. Пальники, ул. Тракторная, дом 1а.	Для ведения личного подсобного хозяйства	1129 +/-24	1129	Исправить реестровую ошибку в местоположении границ учтенного земельного участка 59:18:0500101:356 путем внесения уточненных координат в ЕГРН. Границы земельного участка сведения о которых содержатся в ЕГРН не соответствуют фактическим границам земельного участка. Выявлен факт смещения земельного участка и пересечение с жилым домом. Границы уточнены по ограждению между земельными участками. Цифровой планово-картографический материал в масштабе 1:2000, подтверждает местоположение границ земельного участка, существующих на местности пятнадцать лет и более. Уточненная площадь соответствует 1129 кв.м.
48	:5	59:18:0500101:5	Российская Федерация, Пермский край, г.о. Добрянский, поселок и(при) станция(и) Пальники, ул. Тракторная, з/у 1б	для размещения здания почты	600	612	Исправить реестровую ошибку в местоположении границ учтенного земельного участка 59:18:0500101:5 путем внесения уточненных координат в ЕГРН. Границы земельного участка сведения о которых содержатся в ЕГРН не соответствуют фактическим границам земельного участка. Выявлен факт смещения земельного участка, а так же пересечении границы с жилым домом. Границы уточнены по ограждению между земельными участками. Цифровой планово-

№ п/п	Условный номер участка	Кадастровый номер земельного участка	Местоположение	Виды разрешенного использования	Площадь по ЕГРН, кв.м	Площадь по ПМТ, кв.м	Проектные решения
							картографический материал в масштабе 1:2000, подтверждает местоположение границ земельного участка, существующих на местности пятнадцать лет и более. Уточненная площадь соответствует 612 кв.м., увеличение площади не более чем на 10 % от общей площади земельного участка
49	:331	59:18:0500101:331	край Пермский, район Добрянский, г. Добрянка, ст. Пальники, Краснослудское с/п, ул. Тракторная, дом 1	Для ведения личного подсобного хозяйства	846 +/-20	846	Исправить реестровую ошибку в местоположении границ учтенного земельного участка 59:18:0500101:331 путем внесения уточненных координат в ЕГРН. Границы земельного участка сведения о которых содержатся в ЕГРН не соответствуют фактическим границам земельного участка. Выявлен факт смещения земельного участка, а так же пересечения границы с жилым домом между квартирами. Границы уточнены по ограждению между земельными участками. Цифровой планово-картографический материал в масштабе 1:2000, подтверждает местоположение границ земельного участка, существующих на местности пятнадцать лет и более. Уточненная площадь соответствует 846 кв.м.
50	:1462	59:18:0500101:1462	Пермский край, город Добрянка, п/ст Пальники	для личного подсобного хозяйства	600	500	Уточнить местоположение границы и площади земельного участка с кадастровым номером 59:18:0500101:1462. Границы сформированы по фактическому землепользованию, а также закреплены на местности объектом искусственного происхождения (забором), с учетом объектов недвижимости, находящихся на земельном участке. Площадь уточненного земельного участка составила 500 кв.м., уменьшение площади более чем 10 % (согласие на уменьшение требуется)
51	:377	59:18:0500101:377	край Пермский, р-н Добрянский, с/п Краснослудское, ст. Пальники, ул. Молодежная, дом 1.	Для садоводства	600 +/-17	606	Исправить реестровую ошибку в местоположении границ учтенного земельного участка 59:18:0500101:377 путем внесения уточненных координат в ЕГРН. Границы земельного участка сведения о которых содержатся в ЕГРН не соответствуют фактическим границам земельного участка. Выявлен факт смещения земельного участка.

№ п/п	Условный номер участка	Кадастровый номер земельного участка	Местоположение	Виды разрешенного использования	Площадь по ЕГРН, кв.м	Площадь по ПМТ, кв.м	Проектные решения
							Границы уточнены по ограждению между земельными участками. Цифровой планово-картографический материал в масштабе 1:2000, подтверждает местоположение границ земельного участка, существующих на местности пятнадцать лет и более. Уточненная площадь соответствует 606 кв.м., увеличение площади не более чем 10% от общей площади земельного участка.
52	:2160	59:18:0500101:2160	Российская Федерация, Пермский край, Добрянский городской округ, п.ст.Пальники, ул.Молодежная	Для садоводства	555 +/-11	555	Исправить реестровую ошибку в местоположении границ учтенного земельного участка 59:18:0500101:2160 путем внесения уточненных координат в ЕГРН. Границы земельного участка сведения о которых содержатся в ЕГРН не соответствуют фактическим границам земельного участка. Выявлен факт смещения земельного участка. Границы уточнены по ограждению между земельными участками. Цифровой планово-картографический материал в масштабе 1:2000, подтверждает местоположение границ земельного участка, существующих на местности пятнадцать лет и более. Уточненная площадь соответствует 555 кв.м.
53	:2159	59:18:0500101:2159	Российская Федерация, Пермский край, Добрянский городской округ, п.ст.Пальники, ул.Молодежная	Для садоводства	555 +/-11	555	Исправить реестровую ошибку в местоположении границ учтенного земельного участка 59:18:0500101:2159 путем внесения уточненных координат в ЕГРН. Границы земельного участка сведения о которых содержатся в ЕГРН не соответствуют фактическим границам земельного участка. Выявлен факт смещения земельного участка. Границы уточнены по ограждению между земельными участками. Цифровой планово-картографический материал в масштабе 1:2000, подтверждает местоположение границ земельного участка, существующих на местности пятнадцать лет и более. Уточненная площадь соответствует 555 кв.м.
54	:129	59:18:0500101:129	Пермский край, г Добрянка, п/ст	Для садоводства	503 +/-9	523	Исправить реестровую ошибку в местоположении границ учтенного земельного участка

№ п/п	Условный номер участка	Кадастровый номер земельного участка	Местоположение	Виды разрешенного использования	Площадь по ЕГРН, кв.м	Площадь по ПМТ, кв.м	Проектные решения
			Пальники				59:18:0500101:129, путем внесения уточненных координат в ЕГРН. Границы земельного участка сведения о которых содержатся в ЕГРН не соответствуют фактическим границам земельного участка. Выявлен факт смещения земельного участка. Границы уточнены по ограждению между земельными участками. Цифровой планово-картографический материал в масштабе 1:2000, подтверждает местоположение границ земельного участка, существующих на местности пятнадцать лет и более. Уточненная площадь соответствует 523 кв.м., увеличение площади не более чем на 10 % от общей площади земельного участка.
55	:190	59:18:0500101:190	край Пермский, р-н Добрянский, с/п Краснослудское, ст. Пальники, ул. Молодежная, дом 2а.	для ведения садоводства	996	1010	Исправить реестровую ошибку в местоположении границ учтенного земельного участка 59:18:0500101:190 путем внесения уточненных координат в ЕГРН. Границы земельного участка сведения о которых содержатся в ЕГРН не соответствуют фактическим границам земельного участка. Выявлен факт смещения земельного участка. Границы уточнены по ограждению между земельными участками. Цифровой планово-картографический материал в масштабе 1:2000, подтверждает местоположение границ земельного участка, существующих на местности пятнадцать лет и более. Уточненная площадь соответствует 1010 кв.м., увеличение площади не более чем 10% от общей площади земельного участка.
56	:155	59:18:0500101:155	Российская Федерация, Пермский край, г.о. Добрянский, п/ст. Пальники, ул. Строителей, з/у 4А	для садоводства	380	401	Исправить реестровую ошибку в местоположении границ учтенного земельного участка 59:18:0500101:155 путем внесения уточненных координат в ЕГРН. Границы земельного участка сведения о которых содержатся в ЕГРН не соответствуют фактическим границам земельного участка. Выявлен факт смещения земельного участка. Границы уточнены по ограждению между земельными участками. Цифровой планово-картографический

№ п/п	Условный номер участка	Кадастровый номер земельного участка	Местоположение	Виды разрешенного использования	Площадь по ЕГРН, кв.м	Площадь по ПМТ, кв.м	Проектные решения
							материал в масштабе 1:2000, подтверждает местоположение границ земельного участка, существующих на местности пятнадцать лет и более. Уточненная площадь соответствует 401 кв.м., увеличение площади не более чем на 10 % от общей площади земельного участка
57	:173	59:18:0500101:173	Пермский край, Добрянский район, Краснослудское с/п, ст. Пальники, ул. Молодежная, дом 2.	Для размещения объектов транспорта	770 +/-10	803	Исправить реестровую ошибку в местоположении границ учтенного земельного участка 59:18:0500101:173 путем внесения уточненных координат в ЕГРН. Границы земельного участка сведения о которых содержатся в ЕГРН не соответствуют фактическим границам земельного участка. Выявлен факт смещения земельного участка. Границы уточнены по ограждению между земельными участками. Цифровой планово-картографический материал в масштабе 1:2000, подтверждает местоположение границ земельного участка, существующих на местности пятнадцать лет и более. Уточненная площадь соответствует 803 кв.м., увеличение площади не более чем 10% от общей площади земельного участка. Площадь по предоставлению 700 кв.м.
58	:2153	59:18:0500101:2153	Пермский край, г.о. Добрянский, п/ст Пальники, ул. Молодежная	Ведение садоводства	1386 +/-6	1387	Исправить реестровую ошибку в местоположении границ учтенного земельного участка 59:18:0500101:2153 путем внесения уточненных координат в ЕГРН. Границы земельного участка сведения о которых содержатся в ЕГРН не соответствуют фактическим границам земельного участка. Выявлен факт смещения земельного участка. Границы уточнены по ограждению между земельными участками. Цифровой планово-картографический материал в масштабе 1:2000, подтверждает местоположение границ земельного участка, существующих на местности пятнадцать лет и более. Уточненная площадь соответствует 1387 кв.м..
59	:165	59:18:0500101:165	Пермский край, город Добрянка, п/ст	Для ведения садоводства	2800 +/-19	2800	Исправить реестровую ошибку в местоположении границ учтенного земельного участка

№ п/п	Условный номер участка	Кадастровый номер земельного участка	Местоположение	Виды разрешенного использования	Площадь по ЕГРН, кв.м	Площадь по ПМТ, кв.м	Проектные решения
			Пальники, ул Молодежная, д 1				59:18:0500101:165 путем внесения уточненных координат в ЕГРН. Границы земельного участка сведения о которых содержатся в ЕГРН не соответствуют фактическим границам земельного участка. Выявлен факт смещения земельного участка. Границы уточнены по ограждению между земельными участками. Цифровой планово-картографический материал в масштабе 1:2000, подтверждает местоположение границ земельного участка, существующих на местности пятнадцать лет и более. Уточненная площадь соответствует 2800 кв.м.
60	:139	59:18:0500101:139	край Пермский, г. Добрянка, ст. Пальники, Краснослудский с/с, ул. Молодежная, дом 1а	для ведения садоводства	523.4	523	Уточнение местоположения границ и площади земельного участка. В результате уточнения земельного участка площадь составила 523 кв.м.
61	:1469	59:18:0500101:1469	Пермский край, город Добрянка, п/ст Пальники, ул Строителей, д 7	Для ведения личного подсобного хозяйства	548 +/-8	548	Исправить реестровую ошибку в местоположении границ учтенного земельного участка 59:18:0500101:1469 путем внесения уточненных координат в ЕГРН. Границы земельного участка сведения о которых содержатся в ЕГРН не соответствуют фактическим границам земельного участка. Выявлен факт смещения земельного участка. Границы уточнены по ограждению между земельными участками. Цифровой планово-картографический материал в масштабе 1:2000, подтверждает местоположение границ земельного участка, существующих на местности пятнадцать лет и более. Уточненная площадь соответствует 548 кв.м.
62	:1725	59:18:0500101:1725	Пермский край, город Добрянка, п/ст Пальники	Для ведения личного подсобного хозяйства	560 +/-8	566	Исправить реестровую ошибку в местоположении границ учтенного земельного участка 59:18:0500101:1725 путем внесения уточненных координат в ЕГРН. Границы земельного участка сведения о которых содержатся в ЕГРН не соответствуют фактическим границам земельного участка. Выявлен факт смещения земельного участка. Границы уточнены по ограждению между земельными

№ п/п	Условный номер участка	Кадастровый номер земельного участка	Местоположение	Виды разрешенного использования	Площадь по ЕГРН, кв.м	Площадь по ПМТ, кв.м	Проектные решения
							участками. Цифровой планово-картографический материал в масштабе 1:2000, подтверждает местоположение границ земельного участка, существующих на местности пятнадцать лет и более. Уточненная площадь соответствует 566 кв.м., увеличение площади не более чем на 10 % от общей площади земельного участка (на 6 кв.м.)
63	:1978	59:18:0500101:1978	Российская Федерация, Пермский край, г.о. Добрянский, поселок и(при) станция(и) Пальники, ул. Подгорная, з/у 2	Индивидуальные жилые дома с приусадебными участками	998 +/-6	1050	Исправить реестровую ошибку в местоположении границ учтенного земельного участка 59:18:0500101:1978 путем внесения уточненных координат в ЕГРН. Границы земельного участка сведения о которых содержатся в ЕГРН не соответствуют фактическим границам земельного участка. Выявлен факт смещения земельного участка, пересечения хоз построек. Границы уточнены по ограждению между земельными участками. Цифровой планово-картографический материал в масштабе 1:2000, подтверждает местоположение границ земельного участка, существующих на местности пятнадцать лет и более. Уточненная площадь соответствует 1050 кв.м., увеличение площади не более чем на 10 % от общей площади земельного участка (на 52 кв.м.)
64	:13	59:18:0500101:13	Пермский край, г. Добрянка, ст. Пальники, Краснослудский с/с.	Для садоводства и огородничества	220 +/-5	222	Исправить реестровую ошибку в местоположении границ учтенного земельного участка 59:18:0500101:13 путем внесения уточненных координат в ЕГРН. Границы земельного участка сведения о которых содержатся в ЕГРН не соответствуют фактическим границам земельного участка. Выявлен факт смещения земельного участка. Границы уточнены по ограждению между земельными участками. Цифровой планово-картографический материал в масштабе 1:2000, подтверждает местоположение границ земельного участка, существующих на местности пятнадцать лет и более. Уточненная площадь соответствует 222 кв.м., увеличение площади не более чем на 10 % от общей

№ п/п	Условный номер участка	Кадастровый номер земельного участка	Местоположение	Виды разрешенного использования	Площадь по ЕГРН, кв.м	Площадь по ПМТ, кв.м	Проектные решения
							площади земельного участка (на 2 кв.м.)
65	:1730	59:18:0500101:1730	Пермский край, город Добрянка, п/ст Пальники	Для ведения гражданами огородничества	260 +/-6	268	Исправить реестровую ошибку в местоположении границ учтенного земельного участка 59:18:0500101:1730 путем внесения уточненных координат в ЕГРН. Границы земельного участка сведения о которых содержатся в ЕГРН не соответствуют фактическим границам земельного участка. Выявлен факт смещения земельного участка. Границы уточнены по ограждению между земельными участками. Цифровой планово-картографический материал в масштабе 1:2000, подтверждает местоположение границ земельного участка, существующих на местности пятнадцать лет и более. Уточненная площадь соответствует 268 кв.м., увеличение площади не более чем на 10 % от общей площади земельного участка (на 8 кв.м.)
66	:172	59:18:0500101:172	край Пермский, район Добрянский, ст. Пальники, ул. Подгорная, дом 3.	Для садоводства	303 +/-12	304	Исправить реестровую ошибку в местоположении границ учтенного земельного участка 59:18:0500101:172 путем внесения уточненных координат в ЕГРН. Границы земельного участка сведения о которых содержатся в ЕГРН не соответствуют фактическим границам земельного участка. Выявлен факт смещения земельного участка. Границы уточнены по ограждению между земельными участками. Цифровой планово-картографический материал в масштабе 1:2000, подтверждает местоположение границ земельного участка, существующих на местности пятнадцать лет и более. Уточненная площадь соответствует 304 кв.м., увеличение площади не более чем 10% от общей площади земельного участка.
67	:334	59:18:0500101:334	Российская Федерация, Пермский край, г.о. Добрянский, п. ст. Пальники, ул. Подгорная, з/у 8	Для ведения садоводства и огородничества	1392 +/-26	1392	Исправить реестровую ошибку в местоположении границ учтенного земельного участка 59:18:0500101:334 путем внесения уточненных координат в ЕГРН. Границы земельного участка сведения о которых содержатся в ЕГРН не соответствуют фактическим границам земельного участка.

№ п/п	Условный номер участка	Кадастровый номер земельного участка	Местоположение	Виды разрешенного использования	Площадь по ЕГРН, кв.м	Площадь по ПМТ, кв.м	Проектные решения
							участка. Выявлен факт смещения земельного участка, а так же пересечении границы с жилым домом между квартирами. Границы уточнены по ограждению между земельными участками. Цифровой планово-картографический материал в масштабе 1:2000, подтверждает местоположение границ земельного участка, существующих на местности пятнадцать лет и более. Уточненная площадь соответствует 1392 кв.м.
68	:204	59:18:0500101:204	Российская Федерация, Пермский край, г.о. Добрянский, п.ст. Пальники, ул. Подгорная, з/у 5	индивидуальные жилые дома с приусадебными участками	892 +/-21	902	Исправить реестровую ошибку в местоположении границ учтенного земельного участка 59:18:0500101:204 путем внесения уточненных координат в ЕГРН. Границы земельного участка сведения о которых содержатся в ЕГРН не соответствуют фактическим границам земельного участка. Выявлен факт смещения земельного участка. Границы уточнены по ограждению между земельными участками. Цифровой планово-картографический материал в масштабе 1:2000, подтверждает местоположение границ земельного участка, существующих на местности пятнадцать лет и более. Уточненная площадь соответствует 902 кв.м., увеличение площади не более чем на 10 % от общей площади земельного участка (10 кв.м.)
69	:2019	59:18:0500101:2019	Пермский край, Добрянский район, Краснослудское сельское поселение, ст. Пальники, ул. Строителей, д. 16	Для ведения личного подсобного хозяйства	500	503	Уточнить местоположение границы и площади земельного участка с кадастровым номером 59:18:0500101:2019. Границы сформированы по фактическому землепользованию, а также закреплены на местности объектом искусственного происхождения (забором), с учетом объектов недвижимости, находящихся на земельном участке. Площадь уточненного земельного участка составила 503 кв.м., увеличение площади не более чем 10 %.
70	:2132	59:18:0500101:2132	Пермский край, г. Добрянка, п/ст. Пальники, ул. Строителей	ведение садоводства	400 +/-4	407	Исправить реестровую ошибку в местоположении границ учтенного земельного участка 59:18:0500101:2132 путем внесения уточненных координат в ЕГРН. Границы земельного участка сведения о которых содержатся в ЕГРН не

№ п/п	Условный номер участка	Кадастровый номер земельного участка	Местоположение	Виды разрешенного использования	Площадь по ЕГРН, кв.м	Площадь по ПМТ, кв.м	Проектные решения
							соответствуют фактическим границам земельного участка. Выявлена череполосица между смежными земельными участками 59:18:0500101:2132 и 59:18:0500101:1752(3) . Границы уточнены по ограждению между земельными участками. Цифровой планово-картографический материал в масштабе 1:2000, подтверждает местоположение границ земельного участка, существующих на местности пятнадцать лет и более. Уточненная площадь соответствует 407 кв.м., увеличение площади не более чем на 10 % от общей площади земельного участка
71	:277	59:18:0500101:277	Пермский край, р-н Добрянский, с/п Краснослудское, ст. Пальники, ул. Строителей, дом 6	Для ведения личного подсобного хозяйства	437 +/- 4.36	453	Исправить реестровую ошибку в местоположении границ учтенного земельного участка 59:18:0500101:277 путем внесения уточненных координат в ЕГРН. Границы земельного участка сведения о которых содержатся в ЕГРН не соответствуют фактическим границам земельного участка. Выявлена череполосица между смежными земельными участками 59:18:0500101:1831 и 59:18:0500101:277 . Границы уточнены по ограждению между земельными участками. Цифровой планово-картографический материал в масштабе 1:2000, подтверждает местоположение границ земельного участка, существующих на местности пятнадцать лет и более. Уточненная площадь соответствует 453 кв.м., увеличение площади не более чем на 10 % от общей площади земельного участка
72	:1752	59:18:0500101:1752	618719 Пермский край, город Добрянка, п/ст Пальники, ул Строителей, д 1, кв 1	индивидуальные жилые дома с приусадебными участками	1375 +/-13	1397	Исправить реестровую ошибку в местоположении границ учтенного земельного участка 59:18:0500101:1752 путем внесения уточненных координат в ЕГРН. Границы земельного участка сведения о которых содержатся в ЕГРН не соответствуют фактическим границам земельного участка 59:18:0500101:1752(1). Выявлена череполосица между участками . Границы уточнены по ограждению между земельными участками участка 59:18:0500101:1752(1) и участка 59:18:0500101:76,

№ п/п	Условный номер участка	Кадастровый номер земельного участка	Местоположение	Виды разрешенного использования	Площадь по ЕГРН, кв.м	Площадь по ПМТ, кв.м	Проектные решения
							участка 59:18:0500101:206. Цифровой планово-картографический материал в масштабе 1:2000, подтверждает местоположение границ земельного участка, существующих на местности пятнадцать лет и более. Уточненная площадь соответствует 1397 кв.м., увеличение площади не более чем на 10 % от общей площади земельного участка (22 кв.м.)
73	:206	59:18:0500101:206	край Пермский, р-н Добрянский, с/п Краснослудское, ст. Пальники.	Для ведения личного подсобного хозяйства	915 +/-0	923	Исправить реестровую ошибку в местоположении границ учтенного земельного участка 59:18:0500101:206 путем внесения уточненных координат в ЕГРН. Границы земельного участка сведения о которых содержатся в ЕГРН не соответствуют фактическим границам земельного участка. Выявлена черзполосица между участками. Границы уточнены по ограждению между земельными участками участка 59:18:0500101:1752(1) и 59:18:0500101:206. Цифровой планово-картографический материал в масштабе 1:2000, подтверждает местоположение границ земельного участка, существующих на местности пятнадцать лет и более. Уточненная площадь соответствует 923 кв.м., увеличение площади не более чем на 10 % от общей площади земельного участка (8 кв.м.)
74	:76	59:18:0500101:76	Пермский край, г Добрянка, ст Пальники	Для ведения огородничества	906	916	Исправить реестровую ошибку в местоположении границ учтенного земельного участка 59:18:0500101:76 путем внесения уточненных координат в ЕГРН. Границы земельного участка сведения о которых содержатся в ЕГРН не соответствуют фактическим границам земельного участка. Выявлена черзполосица между участками. Границы уточнены по ограждению между земельными участками участка 59:18:0500101:1752(1) и 59:18:0500101:76. Цифровой планово-картографический материал в масштабе 1:2000, подтверждает местоположение границ земельного участка, существующих на местности пятнадцать лет и более. Уточненная площадь соответствует 916 кв.м.,

№ п/п	Условный номер участка	Кадастровый номер земельного участка	Местоположение	Виды разрешенного использования	Площадь по ЕГРН, кв.м	Площадь по ПМТ, кв.м	Проектные решения
							увеличение площади не более чем на 10 % от общей площади земельного участка (10 кв.м.)
75	:89	59:18:0500101:89	Пермский край, Добрянский район, с/п Краснослудское, ст. Пальники, ул. Строителей, дом 9	Для садоводства	416 +/-7	438	Исправить реестровую ошибку в местоположении границ учтенного земельного участка 59:18:0500101:89, путем внесения уточненных координат в ЕГРН. Границы земельного участка сведения о которых содержатся в ЕГРН не соответствуют фактическим границам земельного участка. Выявлен факт смещения земельного участка. Границы уточнены по ограждению между земельными участками. Цифровой планово-картографический материал в масштабе 1:2000, подтверждает местоположение границ земельного участка, существующих на местности пятнадцать лет и более. Уточненная площадь соответствует 438 кв.м., увеличение площади не более чем на 10 % от общей площади земельного участка (23 кв.м)
76	:273	59:18:0500101:273	край Пермский, р-н Добрянский, с/п Краснослудское, ст. Пальники, ул. Рябиновая.	Под объекты коммунального хозяйства	904	907	Исправить реестровую ошибку в местоположении границ учтенного земельного участка 59:18:0500101:273, путем внесения уточненных координат в ЕГРН. Границы земельного участка сведения о которых содержатся в ЕГРН не соответствуют фактическим границам земельного участка. Выявлен факт смещения земельного участка. Границы уточнены по ограждению между земельными участками. Цифровой планово-картографический материал в масштабе 1:2000, подтверждает местоположение границ земельного участка, существующих на местности пятнадцать лет и более. Уточненная площадь соответствует 907 кв.м., увеличение площади не более чем на 10 % от общей площади земельного участка (3 кв.м.)
77	:256	59:18:0500101:256	Российская Федерация, Пермский край, г.о. Добрянский, п. ст. Пальники, ул. Строителей, з/у За	для садоводства и огородничества	810 +/-0	829	Исправить реестровую ошибку в местоположении границ учтенного земельного участка 59:18:0500101:256, путем внесения уточненных координат в ЕГРН. Границы земельного участка сведения о которых содержатся в ЕГРН не

№ п/п	Условный номер участка	Кадастровый номер земельного участка	Местоположение	Виды разрешенного использования	Площадь по ЕГРН, кв.м	Площадь по ПМТ, кв.м	Проектные решения
							соответствуют фактическим границам земельного участка. Выявлен факт смещения земельного участка. Границы уточнены по ограждению между земельными участками. Цифровой планово-картографический материал в масштабе 1:2000, подтверждает местоположение границ земельного участка, существующих на местности пятнадцать лет и более. Уточненная площадь соответствует 829 кв.м., увеличение площади не более чем на 10 % от общей площади земельного участка (19 кв.м.)
78	:54	5 59:18:0500101:54	край Пермский, г. Добрянка, ст. Пальники, Краснослудский с/с.	для садоводства и огородничества	810 +/-0	817	Исправить реестровую ошибку в местоположении границ учтенного земельного участка 59:18:0500101:54, путем внесения уточненных координат в ЕГРН. Границы земельного участка сведения о которых содержатся в ЕГРН не соответствуют фактическим границам земельного участка. Выявлен факт смещения земельного участка. Границы уточнены по ограждению между земельными участками. Цифровой планово-картографический материал в масштабе 1:2000, подтверждает местоположение границ земельного участка, существующих на местности пятнадцать лет и более. Уточненная площадь соответствует 817 кв.м., увеличение площади не более чем на 10 % от общей площади земельного участка (7 кв.м.)
79	:108	59:18:0500101:108	Российская Федерация, Пермский край, г.о. Добрянский, поселок и(при) станция(и) Пальники, ул. Рябиновая, з/у 5а	Для ведения личного подсобного хозяйства	1466 +/-8	1467	Исправить реестровую ошибку в местоположении границ учтенного земельного участка 59:18:0500101:108, путем внесения уточненных координат в ЕГРН. Границы земельного участка сведения о которых содержатся в ЕГРН не соответствуют фактическим границам земельного участка. Выявлен факт смещения земельного участка. Границы уточнены по ограждению между земельными участками. Цифровой планово-картографический материал в масштабе 1:2000, подтверждает местоположение границ земельного участка, существующих на местности пятнадцать лет и более.

№ п/п	Условный номер участка	Кадастровый номер земельного участка	Местоположение	Виды разрешенного использования	Площадь по ЕГРН, кв.м	Площадь по ПМТ, кв.м	Проектные решения
							Уточненная площадь соответствует 1467 кв.м., увеличение площади не более чем на 10 % от общей площади земельного участка (1 кв.м.)
80	:2061	59:18:0500101:2061	Российская Федерация, Пермский край, г.о. Добрянский, п.ст. Пальники, ул. Логовая, з/у 23А	Для индивидуального жилищного строительства	1209 +/-6	1244	Исправить реестровую ошибку в местоположении границ учтенного земельного участка 59:18:0500101:2061, путем внесения уточненных координат в ЕГРН. Границы земельного участка сведения о которых содержатся в ЕГРН не соответствуют фактическим границам земельного участка. Выявлена черзполосица между смежными земельными участками 59:18:0500101:2061 и 59:18:0500101:276. Границы уточнены по ограждению между земельными участками. Цифровой планово-картографический материал в масштабе 1:2000, подтверждает местоположение границ земельного участка, существующих на местности пятнадцать лет и более. Уточненная площадь соответствует 1244 кв.м., увеличение площади не более чем на 10 % от общей площади земельного участка (35 кв.м.)
81	:276	59:18:0500101:276	Пермский край, Добрянский район, Краснослудское с/п, ж/д ст Пальники, ул Логовая, дом 21	Для ведения личного подсобного хозяйства	1771 +/-30	1771	Исправить реестровую ошибку в местоположении границ учтенного земельного участка 59:18:0500101:276, путем внесения уточненных координат в ЕГРН. Границы земельного участка сведения о которых содержатся в ЕГРН не соответствуют фактическим границам земельного участка. Выявлена черзполосица между смежными земельными участками 59:18:0500101:2061 и 59:18:0500101:276. Границы уточнены по ограждению между земельными участками. Цифровой планово-картографический материал в масштабе 1:2000, подтверждает местоположение границ земельного участка, существующих на местности пятнадцать лет и более. Уточненная площадь соответствует 1771 кв.м.
82	:375	59:18:0500101:375	Пермский край, Добрянский район, Краснослудское с/п, ст. Пальники	индивидуальное жилищное строительство	1100 +/-23	1115	Исправить реестровую ошибку в местоположении границ учтенного земельного участка 59:18:0500101:375, путем внесения уточненных координат в ЕГРН. Границы земельного участка

№ п/п	Условный номер участка	Кадастровый номер земельного участка	Местоположение	Виды разрешенного использования	Площадь по ЕГРН, кв.м	Площадь по ПМТ, кв.м	Проектные решения
							<p>сведения о которых содержатся в ЕГРН не соответствуют фактическим границам земельного участка. Выявлен факт смещения земельного участка. Границы уточнены по ограждению между земельными участками. Цифровой планово-картографический материал в масштабе 1:2000, подтверждает местоположение границ земельного участка, существующих на местности пятнадцать лет и более. Уточненная площадь соответствует 1115 кв.м, увеличение площади не более чем на 10 % от общей площади земельного участка (15 кв.м.)</p>
83	:227	59:18:0500101:227	край Пермский, г. Добрянка, ст. Пальники, ул. Логовая, дом 17	Для ведения личного подсобного хозяйства	500	505	<p>Исправить реестровую ошибку в местоположении границ учтенного земельного участка 59:18:0500101:227, путем внесения уточненных координат в ЕГРН. Границы земельного участка сведения о которых содержатся в ЕГРН не соответствуют фактическим границам земельного участка. Выявлен факт смещения земельного участка. Границы уточнены по ограждению между земельными участками. Цифровой планово-картографический материал в масштабе 1:2000, подтверждает местоположение границ земельного участка, существующих на местности пятнадцать лет и более. Уточненная площадь соответствует 505 кв.м, увеличение площади не более чем на 10 % от общей площади земельного участка (5 кв.м.)</p>
84	:104	59:18:0500101:104	край Пермский, г. Добрянка, ст. Пальники, ул. Логовая, дом 17.	для личного подсобного хозяйства	799.9	800	<p>Исправить реестровую ошибку в местоположении границ учтенного земельного участка 59:18:0500101:104, путем внесения уточненных координат в ЕГРН. Границы земельного участка сведения о которых содержатся в ЕГРН не соответствуют фактическим границам земельного участка. Выявлен факт смещения земельного участка. Границы уточнены по ограждению между земельными участками. Цифровой планово-картографический материал в масштабе 1:2000, подтверждает местоположение границ земельного участка,</p>

№ п/п	Условный номер участка	Кадастровый номер земельного участка	Местоположение	Виды разрешенного использования	Площадь по ЕГРН, кв.м	Площадь по ПМТ, кв.м	Проектные решения
							существующих на местности пятнадцать лет и более. Уточненная площадь соответствует 800 кв.м.
85	:107	59:18:0500101:107	Пермский край, Добрянский район, Краснослудское с/п, ст. Пальники, ул. Логовая, дом 15	Для ведения личного подсобного хозяйства	2145 +/-16	2145	Исправить реестровую ошибку в местоположении границ учтенного земельного участка 59:18:0500101:107, путем внесения уточненных координат в ЕГРН. Границы земельного участка сведения о которых содержатся в ЕГРН не соответствуют фактическим границам земельного участка. Выявлен факт смещения земельного участка. Границы уточнены по ограждению между земельными участками. Цифровой планово-картографический материал в масштабе 1:2000, подтверждает местоположение границ земельного участка, существующих на местности пятнадцать лет и более. Уточненная площадь соответствует 2145 кв.м.
86	:101	59:18:0500101:101	Пермский край, г Добрянка, п/ст Пальники, ул Логовая, д 5	Для ведения личного подсобного хозяйства	1500	1482	Уточнить местоположение границы и площади земельного участка с кадастровым номером 59:18:0500101:101. Границы сформированы по фактическому землепользованию, а также закреплены на местности объектом искусственного происхождения (забором), с учетом объектов недвижимости, находящихся на земельном участке. Площадь уточненного земельного участка составила 1482 кв.м., уменьшение площади не более чем 10 %.(на 18 кв.м.)
87	:241	59:18:0500101:241	Пермский край, г. Добрянка, ст. Пальники, ул. Логовая, дом 3а	Для садоводства	987.1 +/- 10.5	998	Исправить реестровую ошибку в местоположении границ учтенного земельного участка 59:18:0500101:241 путем внесения уточненных координат в ЕГРН. Границы земельного участка сведения о которых содержатся в ЕГРН не соответствуют фактическим границам земельного участка. Выявлен факт смещения земельного участка, а так же пересечение хоз. постройки. Границы уточнены по ограждению между земельными участками. Цифровой планово-картографический материал в масштабе 1:2000, подтверждает местоположение границ земельного участка,

№ п/п	Условный номер участка	Кадастровый номер земельного участка	Местоположение	Виды разрешенного использования	Площадь по ЕГРН, кв.м	Площадь по ПМТ, кв.м	Проектные решения
							существующих на местности пятнадцать лет и более. Уточненная площадь соответствует 998 кв.м., увеличение площади не более чем на 10 % от общей площади земельного участка (на 10.9 кв.м.)
88	:240	59:18:0500101:240	край Пермский, г. Добрянка, ст. Пальники, ул. Логовая, дом 3	Для садоводства	1006.4	1007	Исправить реестровую ошибку в местоположении границ учтенного земельного участка 59:18:0500101:240 путем внесения уточненных координат в ЕГРН. Границы земельного участка сведения о которых содержатся в ЕГРН не соответствуют фактическим границам земельного участка. Выявлен факт смещения земельного участка, а так же пересечение хоз. постройки. Границы уточнены по ограждению между земельными участками. Цифровой планово-картографический материал в масштабе 1:2000, подтверждает местоположение границ земельного участка, существующих на местности пятнадцать лет и более. Уточненная площадь соответствует 1007 кв.м.
89	:95	59:18:0500101:95	Пермский край, г. Добрянка, ст. Пальники, ул. Логовая, дом 1а.	Индивидуальные жилые дома	2270.2	2270	Исправить реестровую ошибку в местоположении границ учтенного земельного участка 59:18:0500101:95, путем внесения уточненных координат в ЕГРН. Границы земельного участка сведения о которых содержатся в ЕГРН не соответствуют фактическим границам земельного участка. Выявлен факт пересечения земельного участка со смежным земельным участком с кадастровым номером 59:18:0500101:4. Границы уточнены по ограждению между земельными участками. Цифровой планово-картографический материал в масштабе 1:2000, подтверждает местоположение границ земельного участка, существующих на местности пятнадцать лет и более. Уточненная площадь соответствует 2270 кв.м
90	:218	59:18:0500101:218	Пермский край, г. Добрянка, ст Пальники, ул Логовая, 1а край Пермский, г. Добрянка,	Для ведения личного подсобного хозяйства	1362.2	1363	Исправить реестровую ошибку в местоположении границ учтенного земельного участка 59:18:0500101:218, путем внесения уточненных координат в ЕГРН. Границы земельного участка

№ п/п	Условный номер участка	Кадастровый номер земельного участка	Местоположение	Виды разрешенного использования	Площадь по ЕГРН, кв.м	Площадь по ПМТ, кв.м	Проектные решения
			ст. Пальники, ул. Логовая, дом 1а.				сведения о которых содержатся в ЕГРН не соответствуют фактическим границам земельного участка. Выявлен факт пересечения земельного участка со смежным земельным участком с кадастровым номером 59:18:0500101:4. Границы уточнены по ограждению между земельными участками. Цифровой планово-картографический материал в масштабе 1:2000, подтверждает местоположение границ земельного участка, существующих на местности пятнадцать лет и более. Уточненная площадь соответствует 1363 кв.м.
91	:379	59:18:0500101:379	Пермский край, Добрянский район, Краснослудское с/п, ст. Пальники, ул. Логовая, дом 4	Под домами индивидуальной жилой застройки (для размещения жилого дома)	1311 +/-7	1357	Исправить реестровую ошибку в местоположении границ учтенного земельного участка 59:18:0500101:379 путем внесения уточненных координат в ЕГРН. Границы земельного участка сведения о которых содержатся в ЕГРН не соответствуют фактическим границам земельного участка. Выявлен факт смещения земельного участка. Границы уточнены по ограждению между земельными участками. Цифровой планово-картографический материал в масштабе 1:2000, подтверждает местоположение границ земельного участка, существующих на местности пятнадцать лет и более. Уточненная площадь соответствует 1357 кв.м., увеличение площади не более чем 10% от общей площади земельного участка (на 46 кв.м.).
92	:304	59:18:0500101:304	край Пермский, район Добрянский, г. Добрянка, п/ст Пальники, Краснослудское с/п. (ул Логовая, д 4а)	Для ведения садоводства и огородничества	600	558	Уточнить местоположение границы и площади земельного участка с кадастровым номером 59:18:0500101:304. Границы сформированы по фактическому землепользованию, а также закреплены на местности объектом искусственного происхождения (забором), с учетом объектов недвижимости, находящихся на земельном участке. Площадь уточненного земельного участка составила 558 кв.м., уменьшение площади не более чем 10 %.(на 42 кв.м.)
93	:117	59:18:0500101:117	Пермский край, г	Для ведения	1538.1	1517	Исправить реестровую ошибку в местоположении

№ п/п	Условный номер участка	Кадастровый номер земельного участка	Местоположение	Виды разрешенного использования	Площадь по ЕГРН, кв.м	Площадь по ПМТ, кв.м	Проектные решения
			Добрянка, ст Пальники, ул Логовая, 6	личного подсобного хозяйства			границ учтенного земельного участка 59:18:0500101:117, путем внесения уточненных координат в ЕГРН. Границы земельного участка сведения о которых содержатся в ЕГРН не соответствуют фактическим границам земельного участка. Выявлен факт смещения земельного участка. Границы уточнены по ограждению между земельными участками. Цифровой планово-картографический материал в масштабе 1:2000, подтверждает местоположение границ земельного участка, существующих на местности пятнадцать лет и более. Уточненная площадь соответствует 1517 кв.м., уменьшение площади не более чем на 10 % от общей площади земельного участка (на 21 кв.м.)
94	:167	59:18:0500101:167	край Пермский, г. Добрянка, ст. Пальники, Краснослудский с/с, ул. Логовая, дом 8	Для ведения личного подсобного хозяйства	979.6	986	Исправить реестровую ошибку в местоположении границ учтенного земельного участка 59:18:0500101:167 путем внесения уточненных координат в ЕГРН. Границы земельного участка сведения о которых содержатся в ЕГРН не соответствуют фактическим границам земельного участка. Выявлен факт смещения земельного участка. Границы уточнены по ограждению между земельными участками. Цифровой планово-картографический материал в масштабе 1:2000, подтверждает местоположение границ земельного участка, существующих на местности пятнадцать лет и более. Уточненная площадь соответствует 986 кв.м., увеличение площади не более чем 10% от общей площади земельного участка (на 6 кв.м.).
95	:422	59:18:0500101:422	Пермский край, Добрянский район, Краснослудское с/п, ст. Пальники, ул. Логовая, д. 10	индивидуальные жилые дома	1566 +/-14	1568	Исправить реестровую ошибку в местоположении границ учтенного земельного участка 59:18:0500101:422 путем внесения уточненных координат в ЕГРН. Границы земельного участка сведения о которых содержатся в ЕГРН не соответствуют фактическим границам земельного участка. Выявлен факт смещения земельного участка. Границы уточнены по ограждению между земельными

№ п/п	Условный номер участка	Кадастровый номер земельного участка	Местоположение	Виды разрешенного использования	Площадь по ЕГРН, кв.м	Площадь по ПМТ, кв.м	Проектные решения
							участками. Цифровой планово-картографический материал в масштабе 1:2000, подтверждает местоположение границ земельного участка, существующих на местности пятнадцать лет и более. Уточненная площадь соответствует 1568 кв.м., увеличение площади не более чем 10% от общей площади земельного участка (на 2 кв.м.).
96	:93	59:18:0500101:93	Пермский край, г Добрянка, ст Пальники, ул Логовая, 23	Для ведения садоводства и огородничества	1251.65	1272	Исправить реестровую ошибку в местоположении границ учтенного земельного участка 59:18:0500101:93, путем внесения уточненных координат в ЕГРН. Границы земельного участка сведения о которых содержатся в ЕГРН не соответствуют фактическим границам земельного участка. Выявлен факт смещения земельного участка. Границы уточнены по ограждению между земельными участками. Цифровой планово-картографический материал в масштабе 1:2000, подтверждает местоположение границ земельного участка, существующих на местности пятнадцать лет и более. Уточненная площадь соответствует 1272 кв.м., увеличение площади не более чем на 10 % от общей площади земельного участка (20.35 кв.м)
97	:322	59:18:0500101:322	край Пермский, район Добрянский, г. Добрянка, п/ст Пальники, Краснослудское с/п, ул. Логовая, дом 12.	Для индивидуального жилищного строительства	405 +/-2.2	367	Исправить реестровую ошибку в местоположении границ учтенного земельного участка 59:18:0500101:322 путем внесения уточненных координат в ЕГРН. Границы земельного участка сведения о которых содержатся в ЕГРН не соответствуют фактическим границам земельного участка. Выявлен факт смещения земельного участка. Границы уточнены по ограждению между земельными участками. Цифровой планово-картографический материал в масштабе 1:2000, подтверждает местоположение границ земельного участка, существующих на местности пятнадцать лет и более. Уточненная площадь составила 367 кв.м., уменьшение площади не более чем на 10 % от общей площади земельного участка (38 кв.м.) Доступ через участок

№ п/п	Условный номер участка	Кадастровый номер земельного участка	Местоположение	Виды разрешенного использования	Площадь по ЕГРН, кв.м	Площадь по ПМТ, кв.м	Проектные решения
							59:18:0500101:238
98	:238	59:18:0500101:238	Пермский край, г. Добрянка, ст. Пальники, Краснослудское с/п, ул. Логовая, дом 12	Для индивидуального жилищного строительства	754 +/-5	756	Исправить реестровую ошибку в местоположении границ учтенного земельного участка 59:18:0500101:238 путем внесения уточненных координат в ЕГРН. Границы земельного участка сведения о которых содержатся в ЕГРН не соответствуют фактическим границам земельного участка. Выявлен факт смещения земельного участка. Границы уточнены по ограждению между земельными участками. Цифровой планово-картографический материал в масштабе 1:2000, подтверждает местоположение границ земельного участка, существующих на местности пятнадцать лет и более. Уточненная площадь соответствует 756 кв.м., увеличение площади не более чем на 10 % от общей площади земельного участка (на 2 кв.м.)
99	:1813	59:18:0500101:1813	17751 Пермский край, Город Добрянка, Поселок и(при) станция(и) Пальники, Улица Логовая	Для садоводства и огордничества	963 +/-6	995	Исправить реестровую ошибку в местоположении границ учтенного земельного участка 59:18:0500101:1813 путем внесения уточненных координат в ЕГРН. Границы земельного участка сведения о которых содержатся в ЕГРН не соответствуют фактическим границам земельного участка. Выявлен факт смещения земельного участка. Границы уточнены по ограждению между земельными участками. Цифровой планово-картографический материал в масштабе 1:2000, подтверждает местоположение границ земельного участка, существующих на местности пятнадцать лет и более. Уточненная площадь соответствует 995 кв.м., увеличение площади не более чем на 10 % от общей площади земельного участка (на 32 кв.м.)
100	:11	59:18:0500101:11	Российская Федерация, Пермский край, г.о. Добрянский, поселок и(при) станция(и) Пальники, ул. Заводская, з/у 2А	Для ведения личного подсобного хозяйства	1482 +/-13	1629	Исправить реестровую ошибку в местоположении границ учтенного земельного участка 59:18:0500101:11 путем внесения уточненных координат в ЕГРН. Границы земельного участка сведения о которых содержатся в ЕГРН не соответствуют фактическим границам земельного участка.

№ п/п	Условный номер участка	Кадастровый номер земельного участка	Местоположение	Виды разрешенного использования	Площадь по ЕГРН, кв.м	Площадь по ПМТ, кв.м	Проектные решения
							участка. Выявлен факт смещения земельного участка. Границы уточнены по ограждению между земельными участками. Цифровой планово-картографический материал в масштабе 1:2000, подтверждает местоположение границ земельного участка, существующих на местности пятнадцать лет и более. Уточненная площадь соответствует 1629 кв.м., увеличение площади не более чем на 10 % от общей площади земельного участка (
101	:10	59:18:0500101:10	Пермский край, г Добрянка, ст Пальники, ул Заводская, 2	Для ведения личного подсобного хозяйства	1317.7	1380	Исправить реестровую ошибку в местоположении границ учтенного земельного участка 59:18:0500101:10 путем внесения уточненных координат в ЕГРН. Границы земельного участка сведения о которых содержатся в ЕГРН не соответствуют фактическим границам земельного участка, а так же пересечение с постройкой. Выявлен факт смещения земельного участка. Границы уточнены по ограждению между земельными участками. Цифровой планово-картографический материал в масштабе 1:2000, подтверждает местоположение границ земельного участка, существующих на местности пятнадцать лет и более. Уточненная площадь соответствует 1380 кв.м., увеличение площади не более чем на 10 % от общей площади земельного участка (на 62 кв.м.)
102	:291	59:18:0500101:291	край Пермский, г. Добрянка, ст. Пальники, Краснослудский с/с.	Для садоводства	417.37 +/- 12.12	426	Исправить реестровую ошибку в местоположении границ учтенного земельного участка 59:18:0500101:293 (входит в единое землепользование 59:18:0500101:291) путем внесения уточненных координат в ЕГРН. Границы земельного участка сведения о которых содержатся в ЕГРН не соответствуют фактическим границам земельного участка. Выявлена череполосица между смежными земельными участками. Границы уточнены по ограждению между земельными участками. Цифровой планово-картографический материал в масштабе 1:2000, подтверждает местоположение границ

№ п/п	Условный номер участка	Кадастровый номер земельного участка	Местоположение	Виды разрешенного использования	Площадь по ЕГРН, кв.м	Площадь по ПМТ, кв.м	Проектные решения
							земельного участка, существующих на местности пятнадцать лет и более. Уточненная площадь соответствует 426 кв.м., увеличение площади не более чем на 10 % от общей площади земельного участка (на 8.89 кв.м.) Земельный участок 59:18:0500101:292 (входит в единое землепользование 59:18:0500101:291) остается без изменений
103	:2062	59:18:0500101:2062	Пермский край, Добрянский муниципальный район, сельское поселение Краснослудское, п/ст. Пальники, ул. Заводская	индивидуальные жилые дома	901 +/-11	901	Исправить реестровую ошибку в местоположении границ учтенного земельного участка 59:18:0500101:2062 путем внесения уточненных координат в ЕГРН. Границы земельного участка сведения о которых содержатся в ЕГРН не соответствуют фактическим границам земельного участка. Выявлен факт смещения земельного участка. Границы уточнены по ограждению между земельными участками. Цифровой планово-картографический материал в масштабе 1:2000, подтверждает местоположение границ земельного участка, существующих на местности пятнадцать лет и более. Уточненная площадь соответствует 901 кв.м.
104	:2063	59:18:0500101:2063	Пермский край, Добрянский муниципальный район, сельское поселение Краснослудское, п/ст. Пальники, ул. Заводская	индивидуальные жилые дома	1199 +/-12	1244	Исправить реестровую ошибку в местоположении границ учтенного земельного участка 59:18:0500101:2063 путем внесения уточненных координат в ЕГРН. Границы земельного участка сведения о которых содержатся в ЕГРН не соответствуют фактическим границам земельного участка. Выявлен факт смещения земельного участка. Границы уточнены по ограждению между земельными участками. Цифровой планово-картографический материал в масштабе 1:2000, подтверждает местоположение границ земельного участка, существующих на местности пятнадцать лет и более. Уточненная площадь соответствует 1244 кв.м., увеличение площади не более чем на 10 % от общей площади земельного участка (на 45 кв.м.)
105	:8	59:18:0500101:8	Пермский край, г	Для	1460	1469	Исправить реестровую ошибку в местоположении

№ п/п	Условный номер участка	Кадастровый номер земельного участка	Местоположение	Виды разрешенного использования	Площадь по ЕГРН, кв.м	Площадь по ПМТ, кв.м	Проектные решения
			Добрянка, ст Пальники, ул Заводская, 4	индивидуального жилищного строительства			границ учтенного земельного участка 59:18:0500101:8 путем внесения уточненных координат в ЕГРН. Границы земельного участка сведения о которых содержатся в ЕГРН не соответствуют фактическим границам земельного участка, а так же пересечение с постройкой. Выявлен факт смещения земельного участка. Границы уточнены по ограждению между земельными участками. Цифровой планово-картографический материал в масштабе 1:2000, подтверждает местоположение границ земельного участка, существующих на местности пятнадцать лет и более. Уточненная площадь соответствует 1469 кв.м., увеличение площади не более чем на 10 % от общей площади земельного участка (на 9 кв.м.)
106	:196	59:18:0500101:196	Пермский край, г. Добрянка, ст. Пальники, Краснослудский с/с, ул. Заводская, дом 4/1.	Для ведения садоводства	392	551	Уточнить местоположение границы и площади земельного участка с кадастровым номером 59:18:0500101:196. Границы сформированы по фактическому землепользованию, а также закреплены на местности объектом искусственного происхождения (забором), с учетом объектов недвижимости, находящихся на земельном участке. Площадь уточненного земельного участка составила 551 кв.м., увеличение не более чем предельный минимальный размер участка (на 159 кв.м.)
107	:86	59:18:0500101:86	край Пермский, г. Добрянка, ст. Пальники, Краснослудский с/с, ул. Заводская, дом 1.	для индивидуального строительства	66	66	Уточнить местоположение границы и площади земельного участка с кадастровым номером 59:18:0500101:86. Границы сформированы по фактическому землепользованию, а также закреплены на местности объектом искусственного происхождения (забором), с учетом объектов недвижимости, находящихся на земельном участке. Площадь уточненного земельного участка составила 66 кв.м.
108	:1818	59:18:0500101:1818	Пермский край, город Добрянка, п/ст Пальники	Для садоводства и огородничества	200	361	Уточнить местоположение границы и площади земельного участка с кадастровым номером 59:18:0500101:1818. Границы сформированы по фактическому землепользованию, а также закреплены

№ п/п	Условный номер участка	Кадастровый номер земельного участка	Местоположение	Виды разрешенного использования	Площадь по ЕГРН, кв.м	Площадь по ПМТ, кв.м	Проектные решения
							на местности объектом искусственного происхождения (забором), с учетом объектов недвижимости, находящихся на земельном участке. Площадь уточненного земельного участка составила 361 кв.м., увеличение площади не более чем предельный минимальный размер земельного участка.
109	:1853	59:18:0500101:1853	Российская Федерация, Пермский край, г.о. Добрянский, п/ст Пальники, ул Заводская, з/у 6А	индивидуальные жилые дома	668 +/-5	683	Исправить реестровую ошибку в местоположении границ учтенного земельного участка 59:18:0500101:1853 путем внесения уточненных координат в ЕГРН. Границы земельного участка сведения о которых содержатся в ЕГРН не соответствуют фактическим границам земельного участка. Выявлен факт смещения земельного участка. Границы уточнены по ограждению между земельными участками. Цифровой планово-картографический материал в масштабе 1:2000, подтверждает местоположение границ земельного участка, существующих на местности пятнадцать лет и более. Уточненная площадь соответствует 683 кв.м., увеличение площади не более чем на 10 % от общей площади земельного участка (на 15 кв.м.)
110	:1855	59:18:0500101:1855	Пермский край, Добрянский район, Краснослудское с/п, ст. Пальники.	индивидуальные жилые дома	668 +/-5	675	Исправить реестровую ошибку в местоположении границ учтенного земельного участка 59:18:0500101:1855 путем внесения уточненных координат в ЕГРН. Границы земельного участка сведения о которых содержатся в ЕГРН не соответствуют фактическим границам земельного участка. Выявлен факт смещения земельного участка. Границы уточнены по ограждению между земельными участками. Цифровой планово-картографический материал в масштабе 1:2000, подтверждает местоположение границ земельного участка, существующих на местности пятнадцать лет и более. Уточненная площадь соответствует 675 кв.м., увеличение площади не более чем на 10 % от общей площади земельного участка (на 7 кв.м.)
111	:1854	59:18:0500101:1854	Пермский край,	индивидуальные	640 +/-9	640	Исправить реестровую ошибку в местоположении

№ п/п	Условный номер участка	Кадастровый номер земельного участка	Местоположение	Виды разрешенного использования	Площадь по ЕГРН, кв.м	Площадь по ПМТ, кв.м	Проектные решения
			Добрянский район, Краснослудское с/п, ст. Пальники	жилые дома			границ учтенного земельного участка 59:18:0500101:1854 путем внесения уточненных координат в ЕГРН. Границы земельного участка сведения о которых содержатся в ЕГРН не соответствуют фактическим границам земельного участка. Выявлен факт смещения земельного участка. Границы уточнены по ограждению между земельными участками. Цифровой планово-картографический материал в масштабе 1:2000, подтверждает местоположение границ земельного участка, существующих на местности пятнадцать лет и более. Уточненная площадь соответствует 640 кв.м.
112	:114	59:18:0500101:114	Пермский край, Добрянский район, Краснослудское с/п, ст. Пальники, ул. Заводская, дом 9	Индивидуальные жилые дома	1328 +/-13	1376	Исправить реестровую ошибку в местоположении границ учтенного земельного участка 59:18:0500101:114, путем внесения уточненных координат в ЕГРН. Границы земельного участка сведения о которых содержатся в ЕГРН не соответствуют фактическим границам земельного участка. Выявлен факт смещения земельного участка и пересечения жилого дома и хоз. постройки с границей участка. Границы уточнены по ограждению между земельными участками. Цифровой планово-картографический материал в масштабе 1:2000, подтверждает местоположение границ земельного участка, существующих на местности пятнадцать лет и более. Уточненная площадь соответствует 1376 кв.м., увеличение площади не более чем на 10 % от общей площади земельного участка (на 48 кв.м.). Площадь предоставления 1430 кв.м.
113	:330	59:18:0500101:330	край Пермский, г. Пермский край, р-н Добрянский, с/п Краснослудское, ст. Пальники	Индивидуальное жилищное строительство	538 +/-8	538	Исправить реестровую ошибку в местоположении границ учтенного земельного участка 59:18:0500101:330 путем внесения уточненных координат в ЕГРН. Границы земельного участка сведения о которых содержатся в ЕГРН не соответствуют фактическим границам земельного участка. Выявлен факт смещения земельного участка. Границы уточнены по ограждению между земельными

№ п/п	Условный номер участка	Кадастровый номер земельного участка	Местоположение	Виды разрешенного использования	Площадь по ЕГРН, кв.м	Площадь по ПМТ, кв.м	Проектные решения
							участками. Цифровой планово-картографический материал в масштабе 1:2000, подтверждает местоположение границ земельного участка, существующих на местности пятнадцать лет и более. Уточненная площадь соответствует 538 кв.м.
114	:198	59:18:0500101:198	Р Пермский край, Добрянский район, Краснослудское с/п, ст. Пальники, ул. Заводская, дом 9б	Для ведения личного подсобного хозяйства	243 +/-3	276	Исправить реестровую ошибку в местоположении границ учтенного земельного участка 59:18:0500101:198 путем внесения уточненных координат в ЕГРН. Границы земельного участка сведения о которых содержатся в ЕГРН не соответствуют фактическим границам земельного участка. Выявлен факт смещения земельного участка. Границы уточнены по ограждению между земельными участками. Цифровой планово-картографический материал в масштабе 1:2000, подтверждает местоположение границ земельного участка, существующих на местности пятнадцать лет и более. Уточненная площадь соответствует 276 кв.м., увеличение площади не более чем на 10 % от общей площади земельного участка, а так же предельного минимального размера земельного участка (33 кв.м.)
115	:18	59:18:0500101:18	Российская Федерация, Пермский край, г.о. Добрянский, п. ст. Пальники, ул. Заводская, з/у 10	Для ведения садоводства	200 +/-5	200	Исправить реестровую ошибку в местоположении границ учтенного земельного участка 59:18:0500101:18 путем внесения уточненных координат в ЕГРН. Границы земельного участка сведения о которых содержатся в ЕГРН не соответствуют фактическим границам земельного участка. Выявлен факт смещения земельного участка. Границы уточнены по ограждению между земельными участками. Цифровой планово-картографический материал в масштабе 1:2000, подтверждает местоположение границ земельного участка, существующих на местности пятнадцать лет и более. Уточненная площадь соответствует 200 кв.м.
116	:2165	59:18:0500101:2165	Российская Федерация, Пермский край, городской округ	Для ведения личного подсобного	674	733	Исправить реестровую ошибку в местоположении границ учтенного земельного участка 59:18:0500101:2165, путем внесения уточненных координат в ЕГРН. Границы

№ п/п	Условный номер участка	Кадастровый номер земельного участка	Местоположение	Виды разрешенного использования	Площадь по ЕГРН, кв.м	Площадь по ПМТ, кв.м	Проектные решения
			Добрянский, поселок при железнодорожной станции Пальники, ул. Заводская	хозяйства			земельного участка сведения о которых содержатся в ЕГРН не соответствуют фактическим границам земельного участка. Выявлен факт смещения земельного участка. Границы уточнены по ограждению между земельными участками. Цифровой планово-картографический материал в масштабе 1:2000, подтверждает местоположение границ земельного участка, существующих на местности пятнадцать лет и более. Уточненная площадь соответствует 733 кв.м., увеличение площади не более чем на 10 % от общей площади земельного участка (59 кв.м.)
117	:275	59:18:0500101:275	край Пермский, г. Добрянка, ст. Пальники, пер. Шпагина, дом ба	Для садоводства	290	311	Уточнить местоположение границы и площади земельного участка с кадастровым номером 59:18:0500101:275. Границы сформированы по фактическому землепользованию, а также закреплены на местности объектом искусственного происхождения (забором), с учетом объектов недвижимости, находящихся на земельном участке. Площадь уточненного земельного участка составила 311 кв.м.
118	:211	59:18:0500101:211	Российская Федерация, Пермский край, г.о. Добрянский, п/ст Пальники, пер Шпагина, з/у 6	Для индивидуального жилищного строительства	935 +/-21	959	Исправить реестровую ошибку в местоположении границ учтенного земельного участка 59:18:0500101:211 путем внесения уточненных координат в ЕГРН. Границы земельного участка сведения о которых содержатся в ЕГРН не соответствуют фактическим границам земельного участка. Выявлен факт смещения земельного участка. Цифровой планово-картографический материал в масштабе 1:2000, подтверждает местоположение границ земельного участка, существующих на местности пятнадцать лет и более. Уточненная площадь соответствует 959 кв.м., увеличение площади не более чем на 10 % от общей площади земельного участка (24 кв.м.)
119	:85	59:18:0500101:85	Пермский край, г. Добрянка, ст. Пальники, Краснослудское с/п, ул. Шпагина, дом 1	Для садоводства	330 +/-6	332	Исправить реестровую ошибку в местоположении границ учтенного земельного участка 59:18:0500101:85, путем внесения уточненных координат в ЕГРН. Границы земельного участка сведения о которых содержатся в ЕГРН не соответствуют фактическим границам земельного

№ п/п	Условный номер участка	Кадастровый номер земельного участка	Местоположение	Виды разрешенного использования	Площадь по ЕГРН, кв.м	Площадь по ПМТ, кв.м	Проектные решения
							участка. Выявлен факт смещения земельного участка. Границы уточнены по ограждению между земельными участками. Цифровой планово-картографический материал в масштабе 1:2000, подтверждает местоположение границ земельного участка, существующих на местности пятнадцать лет и более. Уточненная площадь соответствует 332 кв.м., увеличение площади не более чем на 10 % от общей площади земельного участка (2 кв.м)
120	:1729	59:18:0500101:1729	Пермский край, город Добрянка, п/ст Пальники	Для садоводства и огородничества	550 +/-8	566	Исправить реестровую ошибку в местоположении границ учтенного земельного участка 59:18:0500101:1729 путем внесения уточненных координат в ЕГРН. Границы земельного участка сведения о которых содержатся в ЕГРН не соответствуют фактическим границам земельного участка. Выявлен факт смещения земельного участка. Границы уточнены по ограждению между земельными участками. Цифровой планово-картографический материал в масштабе 1:2000, подтверждает местоположение границ земельного участка, существующих на местности пятнадцать лет и более. Уточненная площадь соответствует 566 кв.м., увеличение площади не более чем на 10 % от общей площади земельного участка (на 16 кв.м.)
121	:321	59:18:0500101:321	край Пермский, район Добрянский, г. Добрянка, ст. Пальники, Краснослудское с/п. (ул Заводская, д 7а)	Для ведения личного подсобного хозяйства	1500	1180	Уточнить местоположение границы и площади земельного участка с кадастровым номером 59:18:0500101:321. Границы сформированы по фактическому землепользованию, а также закреплены на местности объектом искусственного происхождения (забором), с учетом объектов недвижимости, находящихся на земельном участке. Площадь уточненного земельного участка составила 1180 кв.м., (уменьшение площади на 320 кв.м.)
122	:48	59:18:0500101:48	Пермский край, г. Добрянка, ст. Пальники, Краснослудский с/с	Для садоводства	1276 +/-4	1276	Исправить реестровую ошибку в местоположении границ учтенного земельного участка 59:18:0500101:48 путем внесения уточненных координат в ЕГРН. Границы земельного участка сведения о которых содержатся в ЕГРН не соответствуют фактическим границам земельного участка. Выявлен факт смещения земельного участка. Границы уточнены по ограждению между земельными участками. Цифровой планово-картографический

№ п/п	Условный номер участка	Кадастровый номер земельного участка	Местоположение	Виды разрешенного использования	Площадь по ЕГРН, кв.м	Площадь по ПМТ, кв.м	Проектные решения
							материал в масштабе 1:2000, подтверждает местоположение границ земельного участка, существующих на местности пятнадцать лет и более. Уточненная площадь соответствует 1276 кв.м.
123	:333	59:18:0500101:333	Пермский край, Добрянский район, ст. Пальники, ул. 2-ая Заводская, дом 3а	Для ведения личного подсобного хозяйства	1418	1484	Исправить реестровую ошибку в местоположении границ учтенного земельного участка 59:18:0500101:323 путем внесения уточненных координат в ЕГРН. Границы земельного участка сведения о которых содержатся в ЕГРН не соответствуют фактическим границам земельного участка. Выявлен факт смещения земельного участка. Границы уточнены по ограждению между земельными участками. Цифровой планово-картографический материал в масштабе 1:2000, подтверждает местоположение границ земельного участка, существующих на местности пятнадцать лет и более. Уточненная площадь составила 1484 кв.м., увеличение площади не более чем на 10 % от общей площади земельного участка (66 кв.м.)
123	:168	59:18:0500101:168	Российская Федерация, Пермский край, г.о. Добрянский, п/ст Пальники, ул 2-я Заводская, з/у 1Б	Для ведения личного подсобного хозяйства (приусадебный земельный участок)	600.64 +/- 10.08	601	Исправить реестровую ошибку в местоположении границ учтенного земельного участка 59:18:0500101:168 путем внесения уточненных координат в ЕГРН. Границы земельного участка сведения о которых содержатся в ЕГРН не соответствуют фактическим границам земельного участка. Выявлен факт смещения земельного участка. Границы уточнены по ограждению между земельными участками. Цифровой планово-картографический материал в масштабе 1:2000, подтверждает местоположение границ земельного участка, существующих на местности пятнадцать лет и более. Уточненная площадь соответствует 601 кв.м.
125	:1817	59:18:0500101:1817	Пермский край, Город Добрянка, Поселок и(при) станция(и) Пальники, Улица Заводская	индивидуальные жилые дома	981 +/-11	998	Исправить реестровую ошибку в местоположении границ учтенного земельного участка 59:18:0500101:1817 путем внесения уточненных координат в ЕГРН. Границы земельного участка сведения о которых содержатся в ЕГРН не

№ п/п	Условный номер участка	Кадастровый номер земельного участка	Местоположение	Виды разрешенного использования	Площадь по ЕГРН, кв.м	Площадь по ПМТ, кв.м	Проектные решения
							соответствуют фактическим границам земельного участка. Выявлен факт смещения земельного участка. Границы уточнены по ограждению между земельными участками. Цифровой планово-картографический материал в масштабе 1:2000, подтверждает местоположение границ земельного участка, существующих на местности пятнадцать лет и более. Уточненная площадь соответствует 998 кв.м., увеличение площади не более чем на 10 % от общей площади земельного участка (на 17 кв.м.)
126	:105	59:18:0500101:105	край Пермский, район Добрянский, г. Добрянка, ст. Пальники, Краснослудское с/п	Для садоводства	2068 +/- 31.83	2127	Исправить реестровую ошибку в местоположении границ учтенного земельного участка 59:18:0500101:105, путем внесения уточненных координат в ЕГРН. Границы земельного участка сведения о которых содержатся в ЕГРН не соответствуют фактическим границам земельного участка. Выявлен факт смещения земельного участка. Границы уточнены по ограждению между земельными участками. Цифровой планово-картографический материал в масштабе 1:2000, подтверждает местоположение границ земельного участка, существующих на местности пятнадцать лет и более. Уточненная площадь соответствует 2127 кв.м., увеличение площади не более чем на 10 % от общей площади земельного участка (58 кв.м.)
127	:47	59:18:0500101:47	Пермский край, г Добрянка, ст Пальники, ул Мичуринцев, 2	Для ведения личного подсобного хозяйства	1515.8	1572	Исправить реестровую ошибку в местоположении границ учтенного земельного участка 59:18:0500101:47 путем внесения уточненных координат в ЕГРН. Границы земельного участка сведения о которых содержатся в ЕГРН не соответствуют фактическим границам земельного участка, а так же пересечения с объектами недвижимости. Границы уточнены по ограждению между земельными участками. Цифровой планово-картографический материал в масштабе 1:2000, подтверждает местоположение границ земельного участка,

№ п/п	Условный номер участка	Кадастровый номер земельного участка	Местоположение	Виды разрешенного использования	Площадь по ЕГРН, кв.м	Площадь по ПМТ, кв.м	Проектные решения
							существующих на местности пятнадцать лет и более. Уточненная площадь соответствует 1572 кв.м., увеличение площади не более чем на 10 % от общей площади земельного участка (на 56.2 кв.м.)
128	:288	59:18:0500101:288	край Пермский, г. Добрянка, п/ст Пальники, ул. Мичуринцев, дом 4	Для размещения, эксплуатации и обслуживания существующего жилого дома и приусадебного участка	867.97 +/- 20.62	875	Исправить реестровую ошибку в местоположении границ учтенного земельного участка 59:18:0500101:288 путем внесения уточненных координат в ЕГРН. Границы земельного участка сведения о которых содержатся в ЕГРН не соответствуют фактическим границам земельного участка. Выявлен факт смещения и пересечения границ земельного участка с объектом недвижимости. Границы уточнены по ограждению между земельными участками. Цифровой планово-картографический материал в масштабе 1:2000, подтверждает местоположение границ земельного участка, существующих на местности пятнадцать лет и более. Уточненная площадь соответствует 875 кв.м., увеличение площади не более чем на 10 % от общей площади земельного участка (на 7 кв.м.)
129	:263	59:18:0500101:263	край Пермский, г. Добрянка, ст. Пальники, ул. Мичуринцев, дом 4а	Для размещения существующего жилого дома и приусадебного участка	548.53	516	Исправить реестровую ошибку в местоположении границ учтенного земельного участка 59:18:0500101:263, путем внесения уточненных координат в ЕГРН. Границы земельного участка сведения о которых содержатся в ЕГРН не соответствуют фактическим границам земельного участка. Выявлен факт смещения земельного участка. Границы уточнены по ограждению между земельными участками. Цифровой планово-картографический материал в масштабе 1:2000, подтверждает местоположение границ земельного участка, существующих на местности пятнадцать лет и более. Уточненная площадь соответствует 516 кв.м., уменьшение площади не более чем на 10 % от общей площади земельного участка (33 кв.м.)
130	:248	59:18:0500101:248	край Пермский, г. Добрянка, ст.	для ведения садоводства	1604.6	1633	Исправить реестровую ошибку в местоположении границ учтенного земельного участка

№ п/п	Условный номер участка	Кадастровый номер земельного участка	Местоположение	Виды разрешенного использования	Площадь по ЕГРН, кв.м	Площадь по ПМТ, кв.м	Проектные решения
			Пальники, Краснослудский с/с, ул. Мичуринцев.				59:18:0500101:248 путем внесения уточненных координат в ЕГРН. Границы земельного участка сведения о которых содержатся в ЕГРН не соответствуют фактическим границам земельного участка. Выявлен факт смещения земельного участка, а так же пересечение хоз. постройки. Границы уточнены по ограждению между земельными участками. Цифровой планово-картографический материал в масштабе 1:2000, подтверждает местоположение границ земельного участка, существующих на местности пятнадцать лет и более. Уточненная площадь соответствует 1633 кв.м., увеличение площади не более чем на 10 % от общей площади земельного участка (на 28 кв.м.)
131	:269	59:18:0500101:269	край Пермский, г. Добрянка, ст. Пальники, ул. Мичуринцев, дом 3	Для ведения огородничества	389.8	400	Исправить реестровую ошибку в местоположении границ учтенного земельного участка 59:18:0500101:269, путем внесения уточненных координат в ЕГРН. Границы земельного участка сведения о которых содержатся в ЕГРН не соответствуют фактическим границам земельного участка. Выявлен факт смещения земельного участка. Границы уточнены по ограждению между земельными участками. Цифровой планово-картографический материал в масштабе 1:2000, подтверждает местоположение границ земельного участка, существующих на местности пятнадцать лет и более. Уточненная площадь соответствует 400 кв.м., увеличение площади не более чем на 10 % от общей площади земельного участка (на 10 кв.м.)
132	:51	59:18:0500101:51	618719 Пермский край, г Добрянка, п/ст Пальники, ул Мичуринцев, д 3	индивидуальные жилые дома	1184	1183	Уточнить местоположение границы и площади земельного участка с кадастровым номером 59:18:0500101:51. Границы сформированы по фактическому землепользованию, а также закреплены на местности объектом искусственного происхождения (забором), с учетом объектов недвижимости, находящихся на земельном участке. Площадь уточненного земельного участка составила

№ п/п	Условный номер участка	Кадастровый номер земельного участка	Местоположение	Виды разрешенного использования	Площадь по ЕГРН, кв.м	Площадь по ПМТ, кв.м	Проектные решения
							1183 кв.м.
133	:327	59:18:0500101:327	Пермский край, Добрянский район, г. Добрянка, ст. Пальники, Краснослудское с/п, ул. Мичуринцев, дом 1.	Для ведения садоводства	724 +/-5	729	Исправить реестровую ошибку в местоположении границ учтенного земельного участка 59:18:0500101:327, путем внесения уточненных координат в ЕГРН. Границы земельного участка сведения о которых содержатся в ЕГРН не соответствуют фактическим границам земельного участка. Выявлен факт смещения земельного участка. Границы уточнены по ограждению между земельными участками. Цифровой планово-картографический материал в масштабе 1:2000, подтверждает местоположение границ земельного участка, существующих на местности пятнадцать лет и более. Уточненная площадь соответствует 729 кв.м., увеличение площади не более чем на 10 % от общей площади земельного участка (на 5 кв.м.)
134	:1764	59:18:0500101:1764	Пермский край, г Добрянка, п/ст Пальники, ул Заводская, д 15	Индивидуальные жилые дома	600 +/-8	619	Исправить реестровую ошибку в местоположении границ учтенного земельного участка 59:18:0500101:1764, путем внесения уточненных координат в ЕГРН. Границы земельного участка сведения о которых содержатся в ЕГРН не соответствуют фактическим границам земельного участка. Выявлен факт смещения земельного участка. Границы уточнены по ограждению между земельными участками. Цифровой планово-картографический материал в масштабе 1:2000, подтверждает местоположение границ земельного участка, существующих на местности пятнадцать лет и более. Уточненная площадь соответствует 619 кв.м., увеличение площади не более чем на 10 % от общей площади земельного участка (на 19 кв.м.)
135	:383	59:18:0500101:383	Российская Федерация, Пермский край, г.о. Добрянский, п/ст Пальники, ул Заводская, з/у 16	Для садоводства и огородничества (мостоотряд №123)	550 +/-4.72	551	Исправить реестровую ошибку в местоположении границ учтенного земельного участка 59:18:0500101:383, путем внесения уточненных координат в ЕГРН. Границы земельного участка сведения о которых содержатся в ЕГРН не соответствуют фактическим границам земельного участка.

№ п/п	Условный номер участка	Кадастровый номер земельного участка	Местоположение	Виды разрешенного использования	Площадь по ЕГРН, кв.м	Площадь по ПМТ, кв.м	Проектные решения
							участка. Выявлен факт смещения земельного участка. Границы уточнены по ограждению между земельными участками. Цифровой планово-картографический материал в масштабе 1:2000, подтверждает местоположение границ земельного участка, существующих на местности пятнадцать лет и более. Уточненная площадь соответствует 551 кв.м..
136	:384	59:18:0500101:384	Пермский край, Добрянский район, Краснослудское с/п, ст. Пальники, к/с Мостоотряд №123, участок №11.	Для садоводства и огородничества	550 +/- 4.74	551	Исправить реестровую ошибку в местоположении границ учтенного земельного участка 59:18:0500101:384, путем внесения уточненных координат в ЕГРН. Границы земельного участка сведения о которых содержатся в ЕГРН не соответствуют фактическим границам земельного участка. Выявлен факт смещения земельного участка. Границы уточнены по ограждению между земельными участками. Цифровой планово-картографический материал в масштабе 1:2000, подтверждает местоположение границ земельного участка, существующих на местности пятнадцать лет и более. Уточненная площадь соответствует 551 кв.м..
137	:143	59:18:0500201:143	Пермский край, Город Добрянка, Поселок и(при) станция(и) Пальники, Переулок Васильковский	Для садоводства и огородничества	522 +/-6	528	Исправить реестровую ошибку в местоположении границ учтенного земельного участка 59:18:0500201:143, путем внесения уточненных координат в ЕГРН. Границы земельного участка сведения о которых содержатся в ЕГРН не соответствуют фактическим границам земельного участка. Выявлен факт смещения земельного участка, а так же исключения черезполосицы между смежными земельными участками. Границы уточнены по ограждению между земельными участками. Цифровой планово-картографический материал в масштабе 1:2000, подтверждает местоположение границ земельного участка, существующих на местности пятнадцать лет и более. Уточненная площадь соответствует 528 кв.м., увеличение площади не более чем на 10 % от общей площади земельного участка (на 6 кв.м.)

№ п/п	Условный номер участка	Кадастровый номер земельного участка	Местоположение	Виды разрешенного использования	Площадь по ЕГРН, кв.м	Площадь по ПМТ, кв.м	Проектные решения
138	:19	59:18:0500101:19	Пермский край, г Добрянка, ст Пальники	для садоводства	533.8	539	Исправить реестровую ошибку в местоположении границ учтенного земельного участка 59:18:0500101:19, путем внесения уточненных координат в ЕГРН. Границы земельного участка сведения о которых содержатся в ЕГРН не соответствуют фактическим границам земельного участка. Выявлен факт смещения земельного участка, а так же исключения черезполосицы между смежными земельными участками. Границы уточнены по ограждению между земельными участками. Цифровой планово-картографический материал в масштабе 1:2000, подтверждает местоположение границ земельного участка, существующих на местности пятнадцать лет и более. Уточненная площадь соответствует 539 кв.м., увеличение площади не более чем на 10 % от общей площади земельного участка (на 5 кв.м.)
139	:267	59:18:0500101:267	Российская Федерация, Пермский край, г.о. Добрянский, п. ст. Пальники, ул. Заводская, з/у 18	Для индивидуального жилищного строительства	500	523	Исправить реестровую ошибку в местоположении границ учтенного земельного участка 59:18:0500101:267, путем внесения уточненных координат в ЕГРН. Границы земельного участка сведения о которых содержатся в ЕГРН не соответствуют фактическим границам земельного участка. Выявлен факт смещения земельного участка, а так же пересечения границы с объектом недвижимости. Границы уточнены по ограждению между земельными участками. Цифровой планово-картографический материал в масштабе 1:2000, подтверждает местоположение границ земельного участка, существующих на местности пятнадцать лет и более. Уточненная площадь соответствует 523 кв.м., увеличение площади не более чем на 10 % от общей площади земельного участка (23 кв.м.)
140	:255	59:18:0500101:255	край Пермский, г. Добрянка, ст. Пальники.	Для ведения личного подсобного хозяйства	1500	1500	Исправить реестровую ошибку в местоположении границ учтенного земельного участка 59:18:0500101:255, путем внесения уточненных координат в ЕГРН. Границы земельного участка

№ п/п	Условный номер участка	Кадастровый номер земельного участка	Местоположение	Виды разрешенного использования	Площадь по ЕГРН, кв.м	Площадь по ПМТ, кв.м	Проектные решения
							сведения о которых содержатся в ЕГРН не соответствуют фактическим границам земельного участка. Выявлен факт смещения земельного участка, а так же пересечения границы объектом недвижимости. Границы уточнены по ограждению между земельными участками. Цифровой планово-картографический материал в масштабе 1:2000, подтверждает местоположение границ земельного участка, существующих на местности пятнадцать лет и более. Уточненная площадь соответствует 1500 кв.м.
141	:16836	59:18:0000000:16836	Пермский край, г Добрянка, п/ст Пальники	Для ведения личного подсобного хозяйства	1549 +/-14	1546	Исправить реестровую ошибку в местоположении границ учтенного земельного участка 59:18:0000000:16836 путем внесения уточненных координат в ЕГРН. Границы земельного участка сведения о которых содержатся в ЕГРН не соответствуют фактическим границам земельного участка. Выявлен факт смещения земельного участка. Границы уточнены по ограждению между земельными участками. Цифровой планово-картографический материал в масштабе 1:2000, подтверждает местоположение границ земельного участка, существующих на местности пятнадцать лет и более. Уточненная площадь соответствует 1546 кв.м., уменьшение площади не более чем на 10 % (на 3 кв.м.)
142	:220	59:18:0500101:220	край Пермский, г. Добрянка, ст. Пальники.	Для садоводства	500	520	Исправить реестровую ошибку в местоположении границ учтенного земельного участка 59:18:0500101:220 путем внесения уточненных координат в ЕГРН. Границы земельного участка сведения о которых содержатся в ЕГРН не соответствуют фактическим границам земельного участка. Выявлен факт смещения земельного участка. Границы уточнены по ограждению между земельными участками. Цифровой планово-картографический материал в масштабе 1:2000, подтверждает местоположение границ земельного участка, существующих на местности пятнадцать лет и более.

№ п/п	Условный номер участка	Кадастровый номер земельного участка	Местоположение	Виды разрешенного использования	Площадь по ЕГРН, кв.м	Площадь по ПМТ, кв.м	Проектные решения
							Уточненная площадь соответствует 520 кв.м., увеличение площади не более чем на 10 % (на 20 кв.м.)
143	:260	59:18:0500101:260	Российская Федерация, Пермский край, г.о. Добрянский, п/ст Пальники, ул Заречная, з/у 6А	Для садоводства	500	519	Исправить реестровую ошибку в местоположении границ учтенного земельного участка 59:18:0500101:260, путем внесения уточненных координат в ЕГРН. Границы земельного участка сведения о которых содержатся в ЕГРН не соответствуют фактическим границам земельного участка. Выявлен факт смещения земельного участка. Границы уточнены по ограждению между земельными участками. Цифровой планово-картографический материал в масштабе 1:2000, подтверждает местоположение границ земельного участка, существующих на местности пятнадцать лет и более. Уточненная площадь соответствует 516 кв.м., увеличение площади не более чем на 10 % от общей площади земельного участка (19 кв.м.)
144	:235	59:18:0500101:235	край Пермский, р-н Добрянский, с/п Краснослудское, ст. Пальники	Для ведения садоводства	500	468	Уточнить местоположение границы и площади земельного участка с кадастровым номером 59:18:0500101:235. Границы сформированы по фактическому землепользованию, а также закреплены на местности объектом искусственного происхождения (забором), с учетом объектов недвижимости, находящихся на земельном участке. Площадь уточненного земельного участка составила 468 кв.м., уменьшение площади не более чем 10 % (на 32 кв.м.)
145	:266	59:18:0500101:266	Пермский край, г. Добрянка, ст. Пальники.	для ведения садоводства и огородничества	398 +/-7	461	Исправить реестровую ошибку в местоположении границ учтенного земельного участка 59:18:0500101:266, путем внесения уточненных координат в ЕГРН. Границы земельного участка сведения о которых содержатся в ЕГРН не соответствуют фактическим границам земельного участка. Выявлен факт смещения земельного участка, а так же пересечения границы с объектом недвижимости. Границы уточнены по ограждению

№ п/п	Условный номер участка	Кадастровый номер земельного участка	Местоположение	Виды разрешенного использования	Площадь по ЕГРН, кв.м	Площадь по ПМТ, кв.м	Проектные решения
							между земельными участками. Цифровой планово-картографический материал в масштабе 1:2000, подтверждает местоположение границ земельного участка, существующих на местности пятнадцать лет и более. Уточненная площадь соответствует 461 кв.м., увеличение площади не более предельный минимальный размер земельного участка (63 кв.м.)
146	:233	59:18:0500101:233	Пермский край, г Добрянка, ст Пальники	Для ведения садоводства	500.9 +/-0	534	Исправить реестровую ошибку в местоположении границ учтенного земельного участка 59:18:0500101:233 путем внесения уточненных координат в ЕГРН. Границы земельного участка сведения о которых содержатся в ЕГРН не соответствуют фактическим границам земельного участка. Выявлен факт смещения земельного участка, а так же исключения черезполосицы между смежными земельными участками. Границы уточнены по ограждению между земельными участками. Цифровой планово-картографический материал в масштабе 1:2000, подтверждает местоположение границ земельного участка, существующих на местности пятнадцать лет и более. Уточненная площадь соответствует 534 кв.м., увеличение площади не более чем на 10 % (на 33 кв.м.)
147	:1992	59:18:0500101:1992	Российская Федерация, Пермский край, г.о. Добрянский, п. ст. Пальники, пер. Васильковский, з/у 1	садовые участки, предназначенные для выращивания овощных культур, садовых деревьев и кустарников без использования пестицидов, с правом возведения хозяйственных строений и сооружений, садовых и дачных домов.	737 +/-6	758	Исправить реестровую ошибку в местоположении границ учтенного земельного участка 59:18:0500101:1992 путем внесения уточненных координат в ЕГРН. Границы земельного участка сведения о которых содержатся в ЕГРН не соответствуют фактическим границам земельного участка. Выявлен факт смещения земельного участка, а так же исключения черезполосицы между смежными земельными участками. Границы уточнены по ограждению между земельными участками. Цифровой планово-картографический материал в масштабе 1:2000, подтверждает местоположение границ земельного участка, существующих на местности пятнадцать лет и более. Уточненная площадь

№ п/п	Условный номер участка	Кадастровый номер земельного участка	Местоположение	Виды разрешенного использования	Площадь по ЕГРН, кв.м	Площадь по ПМТ, кв.м	Проектные решения
							соответствует 758 кв.м., увеличение площади не более чем на 10 % (на 21 кв.м.)
148	:325	59:18:0500101:325	край Пермский, район Добрянский, Краснослудское с/п, ст. Пальники, ул. Заречная, дом 6	Для ведения личного подсобного хозяйства	600	600	Уточнить местоположение границы и площади земельного участка с кадастровым номером 59:18:0500101:325. Границы сформированы по фактическому землепользованию, а также закреплены на местности объектом искусственного происхождения (забором), с учетом объектов недвижимости, находящихся на земельном участке. Площадь уточненного земельного участка составила 600 кв.м.
149	:367	59:18:0500101:367	край Пермский, район Добрянский, с/п Краснослудское, п/ст Пальники.	Для ведения садоводства и огородничества	560	560	Уточнить местоположение границы и площади земельного участка с кадастровым номером 59:18:0500101:367. Границы сформированы по фактическому землепользованию, а также закреплены на местности объектом искусственного происхождения (забором), с учетом объектов недвижимости, находящихся на земельном участке. Площадь уточненного земельного участка составила 560 кв.м.
150	:397	59:18:0500101:397	Пермский край, Добрянский район, Краснослудское сельское поселение, ст. Пальники, ул. Заречная, д. 4	Для садоводства	88 +/-7	88	Исправить реестровую ошибку в местоположении границ учтенного земельного участка 59:18:0500101:397 путем внесения уточненных координат в ЕГРН. Границы земельного участка сведения о которых содержатся в ЕГРН не соответствуют фактическим границам земельного участка. Выявлен факт смещения земельного участка. Границы уточнены по ограждению между земельными участками. Цифровой планово-картографический материал в масштабе 1:2000, подтверждает местоположение границ земельного участка, существующих на местности пятнадцать лет и более. Уточненная площадь соответствует 88 кв.м.
151	:396	59:18:0500101:396	Пермский край, Добрянский район, Краснослудское сельское поселение, ст.	индивидуальное жилищное строительство	712 +/-19	723	Исправить реестровую ошибку в местоположении границ учтенного земельного участка 59:18:0500101:396 путем внесения уточненных координат в ЕГРН. Границы земельного участка

№ п/п	Условный номер участка	Кадастровый номер земельного участка	Местоположение	Виды разрешенного использования	Площадь по ЕГРН, кв.м	Площадь по ПМТ, кв.м	Проектные решения
			Пальники, ул. Заречная, д. 4.				сведения о которых содержатся в ЕГРН не соответствуют фактическим границам земельного участка. Выявлен факт смещения земельного участка. Границы уточнены по ограждению между земельными участками. Цифровой планово-картографический материал в масштабе 1:2000, подтверждает местоположение границ земельного участка, существующих на местности пятнадцать лет и более. Уточненная площадь соответствует 723 кв.м., увеличение не более чем 10% (на 11 кв.м.)
152	:305	59:18:0500101:305	Пермский край, Добрянский район, ст Пальники	Для ведения садоводства	786 +/- 11.2	786	Исправить реестровую ошибку в местоположении границ учтенного земельного участка 59:18:0500101:305 путем внесения уточненных координат в ЕГРН. Границы земельного участка сведения о которых содержатся в ЕГРН не соответствуют фактическим границам земельного участка. Выявлен факт смещения земельного участка. Границы уточнены по ограждению между земельными участками. Цифровой планово-картографический материал в масштабе 1:2000, подтверждает местоположение границ земельного участка, существующих на местности пятнадцать лет и более. Уточненная площадь соответствует 786 кв.м.
153	:381	59:18:0500101:381	край Пермский, р-н Добрянский, с/п Краснослудское, ст. Пальники, ул. Заречная, дом 7	Для ведения садоводства	843 +/-20	860	Исправить реестровую ошибку в местоположении границ учтенного земельного участка 59:18:0500101:381 путем внесения уточненных координат в ЕГРН. Границы земельного участка сведения о которых содержатся в ЕГРН не соответствуют фактическим границам земельного участка. Выявлен факт смещения земельного участка. Границы уточнены по ограждению между земельными участками. Цифровой планово-картографический материал в масштабе 1:2000, подтверждает местоположение границ земельного участка, существующих на местности пятнадцать лет и более. Уточненная площадь соответствует 860 кв.м., увеличение не более чем 10% (на 17 кв.м.)

№ п/п	Условный номер участка	Кадастровый номер земельного участка	Местоположение	Виды разрешенного использования	Площадь по ЕГРН, кв.м	Площадь по ПМТ, кв.м	Проектные решения
154	:382	59:18:0500101:382	Пермский край, р-н Добрянский, с/п Краснослудское, ст. Пальники, ул. Заречная, д 5а	Для ведения садоводства	1144 +/-24	1166	Исправить реестровую ошибку в местоположении границ учтенного земельного участка 59:18:0500101:382 путем внесения уточненных координат в ЕГРН. Границы земельного участка сведения о которых содержатся в ЕГРН не соответствуют фактическим границам земельного участка. Выявлен факт смещения земельного участка. Границы уточнены по ограждению между земельными участками. Цифровой планово-картографический материал в масштабе 1:2000, подтверждает местоположение границ земельного участка, существующих на местности пятнадцать лет и более. Уточненная площадь соответствует 1166 кв.м., увеличение не более чем 10% (на 22 кв.м.)
155	:1811	59:18:0500101:1811	618719 Пермский край, г Добрянка, п/ст Пальники, ул Заречная, д 5	Для садоводства	670 +/-9.06	694	Исправить реестровую ошибку в местоположении границ учтенного земельного участка 59:18:0500101:1811 путем внесения уточненных координат в ЕГРН. Границы земельного участка сведения о которых содержатся в ЕГРН не соответствуют фактическим границам земельного участка. Выявлен факт смещения земельного участка, а так же пересечения границы с объектом недвижимости.. Границы уточнены по ограждению между земельными участками. Цифровой планово-картографический материал в масштабе 1:2000, подтверждает местоположение границ земельного участка, существующих на местности пятнадцать лет и более. Уточненная площадь соответствует 694 кв.м., увеличение площади не более чем на 10 % от общей площади земельного участка (на 24 кв.м.)
156	:1974	59:18:0500101:1974	Пермский край, Добрянский район, ст. Пальники, ул. Заречная	Для садоводства и огородничества	440 +/-4.2	453	Исправить реестровую ошибку в местоположении границ учтенного земельного участка 59:18:0500101:1974 путем внесения уточненных координат в ЕГРН. Границы земельного участка сведения о которых содержатся в ЕГРН не соответствуют фактическим границам земельного участка. Выявлена через полосица между смежными

№ п/п	Условный номер участка	Кадастровый номер земельного участка	Местоположение	Виды разрешенного использования	Площадь по ЕГРН, кв.м	Площадь по ПМТ, кв.м	Проектные решения
							земельными участками. Границы уточнены по ограждению между земельными участками. Цифровой планово-картографический материал в масштабе 1:2000, подтверждает местоположение границ земельного участка, существующих на местности пятнадцать лет и более. Уточненная площадь соответствует 453 кв.м., увеличение площади не более чем на 10 % от общей площади земельного участка (на 13 кв.м.)
157	:152	59:18:0500101:152	Пермский край, г Добрянка, п/ст Пальники, ул Заречная, д 7в	личное подсобное хозяйство	660 +/-9	673	Исправить реестровую ошибку в местоположении границ учтенного земельного участка 59:18:0500101:152 путем внесения уточненных координат в ЕГРН. Границы земельного участка сведения о которых содержатся в ЕГРН не соответствуют фактическим границам земельного участка. Выявлена через полосица между смежными земельными участками. Границы уточнены по ограждению между земельными участками. Цифровой планово-картографический материал в масштабе 1:2000, подтверждает местоположение границ земельного участка, существующих на местности пятнадцать лет и более. Уточненная площадь соответствует 673 кв.м., увеличение площади не более чем на 10 % от общей площади земельного участка (на 13 кв.м.)
158	:36	59:18:0500101:36	Пермский край, город Добрянка, п/ст Пальники, ул Заречная, д 8	Для ведения садоводства	1100	1029	Уточнить местоположение границы и площади земельного участка с кадастровым номером 59:18:0500101:36. Границы сформированы по фактическому землепользованию, а также закреплены на местности объектом искусственного происхождения (забором), с учетом объектов недвижимости, находящихся на земельном участке. Площадь уточненного земельного участка составила 1029 кв.м., уменьшение не более чем 10% (на 71 кв.м.)
159	:150	59:18:0410101:150	Пермский край, Добрянский р-н, д Адищево	для ведения садоводства	440.6	446	Уточнить местоположение границы и площади земельного участка с кадастровым номером 59:18:0410101:150. Границы сформированы по

№ п/п	Условный номер участка	Кадастровый номер земельного участка	Местоположение	Виды разрешенного использования	Площадь по ЕГРН, кв.м	Площадь по ПМТ, кв.м	Проектные решения
							фактическому землепользованию, а также закреплены на местности объектом искусственного происхождения (забором), с учетом объектов недвижимости, находящихся на земельном участке. Площадь уточненного земельного участка составила 446 кв.м., уменьшение не более чем 10% (на 5 кв.м.)
160	:310	59:18:0500101:310	край Пермский, район Добрянский, г. Добрянка, п/ст Пальники, Краснослудское с/п.	Под промышленные объекты	21699 +/- 59	21699	Исправить реестровую ошибку в местоположении границ учтенного земельного участка 59:18:0500101:310 путем внесения уточненных координат в ЕГРН. Границы земельного участка сведения о которых содержатся в ЕГРН не соответствуют фактическим границам земельного участка. Выявлен факт смещения земельного участка, пересечение границ с объектами недвижимости. Границы уточнены по ограждению между земельными участками. Цифровой планово-картографический материал в масштабе 1:2000, подтверждает местоположение границ земельного участка, существующих на местности пятнадцать лет и более. Уточненная площадь соответствует 21699 кв.м
161	:311	59:18:0500101:311	край Пермский, район Добрянский, с/п Краснослудское, ст. Пальники.	Под промышленные объекты	1620 +/-16	1620	Исправить реестровую ошибку в местоположении границ учтенного земельного участка 59:18:0500101:311 путем внесения уточненных координат в ЕГРН. Границы земельного участка сведения о которых содержатся в ЕГРН не соответствуют фактическим границам земельного участка. Выявлен факт смещения земельного участка, пересечение границ с объектами недвижимости. Границы уточнены по ограждению между земельными участками. Цифровой планово-картографический материал в масштабе 1:2000, подтверждает местоположение границ земельного участка, существующих на местности пятнадцать лет и более. Уточненная площадь соответствует 1620 кв.м.
162	:314	59:18:0500101:314	край Пермский, район Добрянский, г. Добрянка, п/ст	Под промышленные объекты	1630 +/-16	1630	Исправить реестровую ошибку в местоположении границ учтенного земельного участка 59:18:0500101:314 путем внесения уточненных

№ п/п	Условный номер участка	Кадастровый номер земельного участка	Местоположение	Виды разрешенного использования	Площадь по ЕГРН, кв.м	Площадь по ПМТ, кв.м	Проектные решения
			Пальники, Краснослудское с/п.				координат в ЕГРН. Границы земельного участка сведения о которых содержатся в ЕГРН не соответствуют фактическим границам земельного участка. Выявлен факт смещения земельного участка, пересечение границ с объектами недвижимости. Границы уточнены по ограждению между земельными участками. Цифровой планово-картографический материал в масштабе 1:2000, подтверждает местоположение границ земельного участка, существующих на местности пятнадцать лет и более. Уточненная площадь соответствует 1630 кв.м.
163	:316	59:18:0500101:316	край Пермский, район Добрянский, г. Добрянка, п/ст Пальники, Краснослудское с/п.	Под промышленные объекты	1890 +/-17	1890	Исправить реестровую ошибку в местоположении границ учтенного земельного участка 59:18:0500101:316 путем внесения уточненных координат в ЕГРН. Границы земельного участка сведения о которых содержатся в ЕГРН не соответствуют фактическим границам земельного участка. Выявлен факт смещения земельного участка, пересечение границ с объектами недвижимости. Границы уточнены по ограждению между земельными участками. Цифровой планово-картографический материал в масштабе 1:2000, подтверждает местоположение границ земельного участка, существующих на местности пятнадцать лет и более. Уточненная площадь соответствует 1890 кв.м.
164	:317	59:18:0500101:317	край Пермский, район Добрянский, г. Добрянка, п/ст Пальники, Краснослудское с/п.	Под промышленные объекты	4522 +/-27	4522	Исправить реестровую ошибку в местоположении границ учтенного земельного участка 59:18:0500101:317 путем внесения уточненных координат в ЕГРН. Границы земельного участка сведения о которых содержатся в ЕГРН не соответствуют фактическим границам земельного участка. Выявлен факт смещения земельного участка. Границы уточнены по ограждению между земельными участками. Цифровой планово-картографический материал в масштабе 1:2000, подтверждает местоположение границ земельного участка, существующих на местности пятнадцать лет и более.

№ п/п	Условный номер участка	Кадастровый номер земельного участка	Местоположение	Виды разрешенного использования	Площадь по ЕГРН, кв.м	Площадь по ПМТ, кв.м	Проектные решения
							Уточненная площадь соответствует 4522 кв.м.
165	:357	59:18:0500101:357	край Пермский, р-н Добрянский, с/п Краснослудское, п/ст Пальники.	Для индивидуального жилищного строительства	910 +/-21	910	Исправить реестровую ошибку в местоположении границ учтенного земельного участка 59:18:0500101:357 путем внесения уточненных координат в ЕГРН. Границы земельного участка сведения о которых содержатся в ЕГРН не соответствуют фактическим границам земельного участка. Выявлен факт смещения земельного участка и пересечение с жилым домом. Границы уточнены по ограждению между земельными участками. Цифровой планово-картографический материал в масштабе 1:2000, подтверждает местоположение границ земельного участка, существующих на местности пятнадцать лет и более. Уточненная площадь соответствует 910 кв.м.
166	:1846	59:18:0500101:1846	Российская Федерация, Пермский край, г.о. Добрянский, п. ст. Пальники, пер. Васильковский, з/у 3	жилые помещения в зданиях смешанного использования, на верхних этажах над помещениями, где разрешена коммерческая деятельность	337 +/-6	337	Исправить реестровую ошибку в местоположении границ учтенного земельного участка 59:18:0500101:1846 путем внесения уточненных координат в ЕГРН. Границы земельного участка сведения о которых содержатся в ЕГРН не соответствуют фактическим границам земельного участка. Выявлен факт смещения земельного участка. Границы уточнены по ограждению между земельными участками. Цифровой планово-картографический материал в масштабе 1:2000, подтверждает местоположение границ земельного участка, существующих на местности пятнадцать лет и более. Уточненная площадь соответствует 337 кв.м.
167	:289	59:18:0500101:289	край Пермский, р-н Добрянский, ст. Пальники, ул. Заводская.	Для размещения производственной базы	11984 +/-24.09	11984	Исправить реестровую ошибку в местоположении границ учтенного земельного участка 59:18:0500101:289 путем внесения уточненных координат в ЕГРН. Границы земельного участка сведения о которых содержатся в ЕГРН не соответствуют фактическим границам земельного участка. Выявлен факт смещения земельного участка. Границы уточнены по ограждению между земельными участками. Цифровой планово-картографический

№ п/п	Условный номер участка	Кадастровый номер земельного участка	Местоположение	Виды разрешенного использования	Площадь по ЕГРН, кв.м	Площадь по ПМТ, кв.м	Проектные решения
							материал в масштабе 1:2000, подтверждает местоположение границ земельного участка, существующих на местности пятнадцать лет и более. Уточненная площадь соответствует 11984 кв.м.
168	:4	59:18:0500101:4	Пермский край, город Добрянка, п/ст Пальники	Для эксплуатации объектов железнодорожного транспорта	199211 +/- 302.8	199211	Исправить реестровую ошибку в местоположении границ учтенного земельного участка 59:18:0500101:4 путем внесения уточненных координат в ЕГРН. Границы земельного участка сведения о которых содержатся в ЕГРН не соответствуют фактическим границам земельного участка. Выявлен факт смещения земельного участка, а так же пересечении границы с объектом недвижимости. Границы уточнены по ограждению между земельными участками. Цифровой планово-картографический материал в масштабе 1:2000, подтверждает местоположение границ земельного участка, существующих на местности пятнадцать лет и более. Уточненная площадь соответствует 199211 кв.м.
169	:412	59:18:0500101:412	Пермский край, Добрянский район, Краснослудское сельское поселение, ст. п. Пальники, ЭСК "Полазна", ТП № 69.	Под объекты инженерного оборудования электроснабжения (под ТП № 69, входящей в состав ЭСК "Полазна", принадлежащего ОАО "МРСК Урала")	26 +/-2	26	Исправить реестровую ошибку в местоположении границ учтенного земельного участка 59:18:0500101:412, путем внесения уточненных координат в ЕГРН. Границы земельного участка сведения о которых содержатся в ЕГРН не соответствуют фактическим границам земельного участка. Выявлен факт смещения земельного участка. Границы уточнены по ограждению между земельными участками. Цифровой планово-картографический материал в масштабе 1:2000, подтверждает местоположение границ земельного участка, существующих на местности пятнадцать лет и более. Уточненная площадь соответствует 26 кв.м.
170	:16430	59:18:0000000:16430	Пермский край, Добрянский район, п/ст Пальники, ул. Заводская	Земельные участки (территории) общего пользования	31523 ± 37.4	31410	Исправить реестровую ошибку в местоположении границ учтенного земельного участка 59:18:0000000:16430 путем внесения уточненных координат в ЕГРН. Границы земельного участка сведения о которых содержатся в ЕГРН не соответствуют фактическим границам земельного участка.

№ п/п	Условный номер участка	Кадастровый номер земельного участка	Местоположение	Виды разрешенного использования	Площадь по ЕГРН, кв.м	Площадь по ПМТ, кв.м	Проектные решения
							участка. Выявлен факт смещения земельного участка. Границы уточнены по ограждению между земельными участками. Цифровой планово-картографический материал в масштабе 1:2000, подтверждает местоположение границ земельного участка, существующих на местности пятнадцать лет и более. Уточненная площадь соответствует 31410 кв.м., уменьшение площади не более чем на 10 % (на 113 кв.м.)
171	:185	59:18:0500101:185	край Пермский, г. Добрянка, ст. Пальники, Краснослудский с/с.	Для ведения личного подсобного хозяйства	1620	1459	Уточнить местоположение границы и площади земельного участка с кадастровым номером 59:18:0500101:185. Границы сформированы по фактическому землепользованию, а также закреплены на местности объектом искусственного происхождения (забором), с учетом объектов недвижимости, находящихся на земельном участке. Площадь уточненного земельного участка составила 1459 кв.м, уменьшение площади не более чем 10% от общей площади земельного участка (на 161 кв.м.)
172	ЗУ2	-	Российская Федерация, Пермский край, г.о. Добрянский, п. ст. Пальники, ул. Цветочная	Для индивидуального жилищного строительства (код 2.1)	710	755	Образование земельного участка путем перераспределения земельного участка 59:18:0500101:2024 и земель, находящегося в государственной или муниципальной собственности (ЗУ2/1). Площадь перераспределяемого участка составляет 45 кв.м. Размер перераспределяемого участка не превышает предельный минимальный размер (400 кв.м.), для разрешенного использования - Для индивидуального жилищного строительства – код 2.1, в соответствии Правилами землепользования и застройки Добрянского городского округа Пермского края.
173	:ЗУ3		Российская Федерация, Пермский край, г.о. Добрянский, п. ст. Пальники, ул. Кленовая	Ведение садоводства (код 13.2)	-	537	Образовать земельный участок из земель, находящихся в государственной или муниципальной собственности с видом разрешенного использования «Ведение садоводства», код 13.2. Образование возможно после внесения изменений в территориальную зону Ж-3, Ж-4.

№ п/п	Условный номер участка	Кадастровый номер земельного участка	Местоположение	Виды разрешенного использования	Площадь по ЕГРН, кв.м	Площадь по ПМТ, кв.м	Проектные решения
174	:ЗУ4		Российская Федерация, Пермский край, г.о. Добрянский, п. ст. Пальники, ул. Кленовая	Ведение огородничества (код 13.1)	-	373	образовать земельный участок из земель, находящихся в государственной или муниципальной собственности с видом разрешенного использования «Ведение огородничества», код 13.1. Образование возможно после внесения изменений в территориальную зону Ж-3, Ж-4.
175	:ЗУ5		Российская Федерация, Пермский край, г.о. Добрянский, п. ст. Пальники, ул. Кленовая	Ведение огородничества (код 13.1)	-	378	образовать земельный участок из земель, находящихся в государственной или муниципальной собственности с видом разрешенного использования «Ведение огородничества», код 13.1. Образование возможно после внесения изменений в территориальную зону Ж-3, Ж-4.
176	:ЗУ6		Российская Федерация, Пермский край, г.о. Добрянский, п. ст. Пальники, ул. Кленовая	Ведение огородничества (код 13.1)	-	142	образовать земельный участок из земель, находящихся в государственной или муниципальной собственности с видом разрешенного использования «Ведение огородничества», код 13.1. Образование возможно после внесения изменений в территориальную зону Ж-3, Ж-4.
177	:ЗУ7		Российская Федерация, Пермский край, г.о. Добрянский, п. ст. Пальники, ул. Кленовая	Ведение огородничества (код 13.1)	-	153	образовать земельный участок из земель, находящихся в государственной или муниципальной собственности с видом разрешенного использования «Ведение огородничества», код 13.1. Образование возможно после внесения изменений в территориальную зону Ж-3, Ж-4.
178	:ЗУ8		Российская Федерация, Пермский край, г.о. Добрянский, п. ст. Пальники, ул. Кленовая	Ведение огородничества (код 13.1)	-	130	образовать земельный участок из земель, находящихся в государственной или муниципальной собственности с видом разрешенного использования «Ведение огородничества», код 13.1. Образование возможно после внесения изменений в территориальную зону Ж-3, Ж-4.
179	:ЗУ9		Российская Федерация, Пермский край, г.о. Добрянский, п. ст. Пальники, ул. Кленовая	Ведение огородничества (код 13.1)	-	219	образовать земельный участок из земель, находящихся в государственной или муниципальной собственности с видом разрешенного использования «Ведение огородничества», код 13.1. Образование возможно после внесения изменений в территориальную зону Ж-3, Ж-4.

№ п/п	Условный номер участка	Кадастровый номер земельного участка	Местоположение	Виды разрешенного использования	Площадь по ЕГРН, кв.м	Площадь по ПМТ, кв.м	Проектные решения
180	:ЗУ10		Российская Федерация, Пермский край, г.о. Добрянский, п. ст. Пальники, ул. Кленовая	Ведение огородничества (код 13.1)	-	201	образовать земельный участок из земель, находящихся в государственной или муниципальной собственности с видом разрешенного использования «Ведение огородничества», код 13.1. Образование возможно после внесения изменений в территориальную зону Ж-3, Ж-4.
181	:ЗУ11		Российская Федерация, Пермский край, г.о. Добрянский, п. ст. Пальники, ул. Кленовая	Ведение огородничества (код 13.1)	-	299	образовать земельный участок из земель, находящихся в государственной или муниципальной собственности с видом разрешенного использования «Ведение огородничества», код 13.1. Образование возможно после внесения изменений в территориальную зону Ж-3, Ж-4.
182	:ЗУ12		Российская Федерация, Пермский край, г.о. Добрянский, п. ст. Пальники, ул. Кленовая	Ведение огородничества (код 13.1)	-	220	образовать земельный участок из земель, находящихся в государственной или муниципальной собственности с видом разрешенного использования «Ведение огородничества», код 13.1.
183	:ЗУ13		Российская Федерация, Пермский край, г.о. Добрянский, п. ст. Пальники, ул. Кленовая	Ведение огородничества (код 13.1)	-	191	образовать земельный участок из земель, находящихся в государственной или муниципальной собственности с видом разрешенного использования «Ведение огородничества», код 13.1.
184	:ЗУ14		Российская Федерация, Пермский край, г.о. Добрянский, п. ст. Пальники, ул. Кленовая	Ведение огородничества (код 13.1)	-	181	образовать земельный участок из земель, находящихся в государственной или муниципальной собственности с видом разрешенного использования «Ведение огородничества», код 13.1.
185	:ЗУ15		Российская Федерация, Пермский край, г.о. Добрянский, п. ст. Пальники, ул. Кленовая	Ведение огородничества (код 13.1)	-	142	образовать земельный участок из земель, находящихся в государственной или муниципальной собственности с видом разрешенного использования «Ведение огородничества», код 13.1.
186	:ЗУ16		Российская Федерация, Пермский край, г.о. Добрянский, п. ст. Пальники, ул. Кленовая	Ведение огородничества (код 13.1)	-	348	образовать земельный участок из земель, находящихся в государственной или муниципальной собственности с видом разрешенного использования «Ведение огородничества», код 13.1.
187	:ЗУ17		Российская Федерация, Пермский край, г.о. Добрянский, п. ст. Пальники, ул. Кленовая	Ведение огородничества (код 13.1)	-	231	образовать земельный участок из земель, находящихся в государственной или муниципальной собственности с видом разрешенного использования «Ведение огородничества», код 13.1.

№ п/п	Условный номер участка	Кадастровый номер земельного участка	Местоположение	Виды разрешенного использования	Площадь по ЕГРН, кв.м	Площадь по ПМТ, кв.м	Проектные решения
188	:ЗУ18		Российская Федерация, Пермский край, г.о. Добрянский, п. ст. Пальники, ул. Кленовая	Ведение огородничества (код 13.1)	-	151	образовать земельный участок из земель, находящихся в государственной или муниципальной собственности с видом разрешенного использования «Ведение огородничества», код 13.1.
189	:ЗУ19		Российская Федерация, Пермский край, г.о. Добрянский, п. ст. Пальники, ул. Кленовая	Ведение огородничества (код 13.1)	-	184	образовать земельный участок из земель, находящихся в государственной или муниципальной собственности с видом разрешенного использования «Ведение огородничества», код 13.1.
190	:ЗУ20		Российская Федерация, Пермский край, г.о. Добрянский, п. ст. Пальники, ул. Кленовая	Ведение огородничества (код 13.1)	-	300	образовать земельный участок из земель, находящихся в государственной или муниципальной собственности с видом разрешенного использования «Ведение огородничества», код 13.1.
191	:ЗУ21		Российская Федерация, Пермский край, г.о. Добрянский, п. ст. Пальники, ул. Кленовая	Ведение огородничества (код 13.1)	-	239	образовать земельный участок из земель, находящихся в государственной или муниципальной собственности с видом разрешенного использования «Ведение огородничества», код 13.1.
192	:ЗУ22		Российская Федерация, Пермский край, г.о. Добрянский, п. ст. Пальники, ул. Кленовая	Ведение огородничества (код 13.1)	-	184	образовать земельный участок из земель, находящихся в государственной или муниципальной собственности с видом разрешенного использования «Ведение огородничества», код 13.1.
193	:ЗУ23		Российская Федерация, Пермский край, г.о. Добрянский, п. ст. Пальники, ул. Кленовая	Ведение огородничества (код 13.1)	-	399	образовать земельный участок из земель, находящихся в государственной или муниципальной собственности с видом разрешенного использования «Ведение огородничества», код 13.1.
194	:ЗУ24		Российская Федерация, Пермский край, г.о. Добрянский, п. ст. Пальники, ул. Кленовая	Ведение огородничества (код 13.1)	-	161	образовать земельный участок из земель, находящихся в государственной или муниципальной собственности с видом разрешенного использования «Ведение огородничества», код 13.1.
195	:ЗУ25		Российская Федерация, Пермский край, г.о. Добрянский, п. ст. Пальники, ул. Кленовая	Ведение огородничества (код 13.1)	-	221	образовать земельный участок из земель, находящихся в государственной или муниципальной собственности с видом разрешенного использования «Ведение огородничества», код 13.1.
196	:ЗУ26		Российская Федерация, Пермский край, г.о. Добрянский, п. ст. Пальники, ул. Кленовая	Ведение огородничества (код 13.1)	-	330	образовать земельный участок из земель, находящихся в государственной или муниципальной собственности с видом разрешенного использования «Ведение огородничества», код 13.1.

№ п/п	Условный номер участка	Кадастровый номер земельного участка	Местоположение	Виды разрешенного использования	Площадь по ЕГРН, кв.м	Площадь по ПМТ, кв.м	Проектные решения
197	:ЗУ27		Российская Федерация, Пермский край, г.о. Добрянский, п. ст. Пальники, ул. Молодежная	Блокированная жилая застройка (код 2.3)	-	844	Проектом предусмотрено образование земельного участка из земель находящихся в государственной или муниципальной собственности, с видом разрешенного использования «Блокированная жилая застройка – код 2.3». (:ЗУ27) под частью здания 59:18:0500101:514, под помещением 59:18:0500101:1678, под квартирой 1. Предельные допустимые размеры земельных участков: минимальная площадь земельного участка – 0,04 га. , максимальная площадь земельного участка – не подлежит установлению для разрешенного использования «Блокированная жилая застройка – код 2.3», в соответствии «Правилами землепользования и застройки Добрянского городского округа Пермского края.
198	:ЗУ28		Российская Федерация, Пермский край, г.о. Добрянский, п. ст. Пальники, ул. Молодежная	Блокированная жилая застройка (код 2.3)	-	809	Проектом предусмотрено образование земельного участка из земель находящихся в государственной или муниципальной собственности, с видом разрешенного использования «Блокированная жилая застройка – код 2.3». (:ЗУ28) под частью здания 59:18:0500101:514, под помещением 59:18:0500101:1685, под квартирой 3. Предельные допустимые размеры земельных участков: минимальная площадь земельного участка – 0,04 га. , максимальная площадь земельного участка – не подлежит установлению для разрешенного использования «Блокированная жилая застройка – код 2.3», в соответствии «Правилами землепользования и застройки Добрянского городского округа Пермского края.
199	:ЗУ29		Российская Федерация, Пермский край, г.о. Добрянский, п. ст. Пальники, ул. Кленовая	Для ведения личного подсобного хозяйства (код 2.2)	-	658	Образование земельного участка путем перераспределения земельного участка 59:18:0500101:285 и земель, находящегося в государственной или муниципальной собственности (ЗУ29/1). Площадь перераспределяемого участка составляет 23 кв.м. Размер перераспределяемого участка не превышает предельный минимальный размер (400 кв.м.), для разрешенного использования - Для ведения личного подсобного хозяйства – код 2.2, в

№ п/п	Условный номер участка	Кадастровый номер земельного участка	Местоположение	Виды разрешенного использования	Площадь по ЕГРН, кв.м	Площадь по ПМТ, кв.м	Проектные решения
							соответствии Правилами землепользования и застройки Добрянского городского округа Пермского края.
200	:ЗУ30		Российская Федерация, Пермский край, г.о. Добрянский, п. ст. Пальники, ул. Молодежная	Блокированная жилая застройка (код 2.3)	-	776	Проектом предусмотрено образование земельного участка из земель находящихся в государственной или муниципальной собственности, с видом разрешенного использования «Блокированная жилая застройка – код 2.3». (:ЗУ30) под частью здания 59:18:0500101:514, под помещением 59:18:0500101:1686, под квартирой 6. Предельные допустимые размеры земельных участков: минимальная площадь земельного участка – 0,04 га. , максимальная площадь земельного участка – не подлежит установлению для разрешенного использования «Блокированная жилая застройка – код 2.3», в соответствии «Правилами землепользования и застройки Добрянского городского округа Пермского края.
201	ЗУ31		Российская Федерация, Пермский край, г.о. Добрянский, п. ст. Пальники, ул. Молодежная	Блокированная жилая застройка (код 2.3)	-	924	Проектом предусмотрено образование земельного участка из земель находящихся в государственной или муниципальной собственности, с видом разрешенного использования «Блокированная жилая застройка – код 2.3». (:ЗУ31) под частью здания 59:18:0500101:514, под помещением 59:18:0500101:1687, под квартирой 8. Предельные допустимые размеры земельных участков: минимальная площадь земельного участка – 0,04 га. , максимальная площадь земельного участка – не подлежит установлению для разрешенного использования «Блокированная жилая застройка – код 2.3», в соответствии «Правилами землепользования и застройки Добрянского городского округа Пермского края.
202	ЗУ32		Российская Федерация, Пермский край, г.о. Добрянский, п. ст. Пальники, ул. Молодежная	Ведение огородничества (код 13.1)	-	212	образовать земельный участок из земель, находящихся в государственной или муниципальной собственности с видом разрешенного использования «Ведение огородничества», код 13.1.
203	ЗУ33		Российская Федерация,	Ведение	-	103	образовать земельный участок из земель, находящихся

№ п/п	Условный номер участка	Кадастровый номер земельного участка	Местоположение	Виды разрешенного использования	Площадь по ЕГРН, кв.м	Площадь по ПМТ, кв.м	Проектные решения
			Пермский край, г.о. Добрянский, п. ст. Пальники, ул. Молодежная	огородничества (код 13.1)			в государственной или муниципальной собственности с видом разрешенного использования «Ведение огородничества», код 13.1.
204	ЗУ34		Российская Федерация, Пермский край, г.о. Добрянский, п. ст. Пальники, пер. Садовый,	Блокированная жилая застройка (код 2.3)	-	1442	Образование земельного участка путем перераспределения земельного участка 59:18:0500101:2104 и земель, находящегося в государственной или муниципальной собственности (ЗУ34/1). Площадь перераспределяемого участка составляет 26 кв.м. Размер перераспределяемого участка не превышает предельный минимальный размер (400 кв.м.), для разрешенного использования – блокированная жилая застройка – код 2.3, в соответствии Правилами землепользования и застройки Добрянского городского округа Пермского края.
205	ЗУ35		Российская Федерация, Пермский край, г.о. Добрянский, п. ст. Пальники, ул. Молодежная	Земельные участки (территории) общего пользования (код 12.0)	-	192	Образование земельного участка из земель, находящихся в государственной или муниципальной собственности. Предусмотреть изменение вида разрешенного использования в соответствии Правилами землепользования и застройки Добрянского городского округа Пермского края.
206	ЗУ36		Российская Федерация, Пермский край, г.о. Добрянский, п. ст. Пальники, пер. Садовый,	Блокированная жилая застройка (код 2.3)	-	372	Проектом предусмотрено образование земельного участка из земель находящихся в государственной или муниципальной собственности, с видом разрешенного использования «Блокированная жилая застройка – код 2.3». (ЗУ36) под частью здания 59:18:0500101:1163, под помещением 59:18:0500101:1288, под квартирой 2. Предельные допустимые размеры земельных участков: минимальная площадь земельного участка – 0,04 га. , максимальная площадь земельного участка – не подлежит установлению для разрешенного использования «Блокированная жилая застройка – код 2.3», в соответствии «Правилами землепользования и застройки Добрянского городского округа Пермского

№ п/п	Условный номер участка	Кадастровый номер земельного участка	Местоположение	Виды разрешенного использования	Площадь по ЕГРН, кв.м	Площадь по ПМТ, кв.м	Проектные решения
							края.
207	ЗУ37		Российская Федерация, Пермский край, г.о. Добрянский, п. ст. Пальники, пер. Садовый,	Блокированная жилая застройка (код 2.3)	-	294	Проектом предусмотрено образование земельного участка из земель находящихся в государственной или муниципальной собственности, с видом разрешенного использования «Блокированная жилая застройка – код 2.3». (:ЗУ37) под частью здания 59:18:0500101:1163, под помещением 59:18:0500101:1289, под квартирой 3. Предельные допустимые размеры земельных участков: минимальная площадь земельного участка – 0,04 га. , максимальная площадь земельного участка – не подлежит установлению для разрешенного использования «Блокированная жилая застройка – код 2.3», в соответствии «Правилами землепользования и застройки Добрянского городского округа Пермского края.
208	ЗУ38		Российская Федерация, Пермский край, г.о. Добрянский, п. ст. Пальники, пер. Садовый,	Блокированная жилая застройка (код 2.3)	-	534	Проектом предусмотрено образование земельного участка из земель находящихся в государственной или муниципальной собственности, с видом разрешенного использования «Блокированная жилая застройка – код 2.3». (:ЗУ38) под частью здания 59:18:0500101:1163, под помещением 59:18:0500101:1287, под квартирой 1. Предельные допустимые размеры земельных участков: минимальная площадь земельного участка – 0,04 га. , максимальная площадь земельного участка – не подлежит установлению для разрешенного использования «Блокированная жилая застройка – код 2.3», в соответствии «Правилами землепользования и застройки Добрянского городского округа Пермского края.
209	ЗУ39		Российская Федерация, Пермский край, г.о. Добрянский, п. ст. Пальники, пер. Садовый,	Ведение огородничества (код 13.1)	-	315	образовать земельный участок из земель, находящихся в государственной или муниципальной собственности с видом разрешенного использования «Ведение огородничества», код 13.1.
210	ЗУ40		Российская Федерация,	Для		1194	Образование земельного участка путем

№ п/п	Условный номер участка	Кадастровый номер земельного участка	Местоположение	Виды разрешенного использования	Площадь по ЕГРН, кв.м	Площадь по ПМТ, кв.м	Проектные решения
			Пермский край, г.о. Добрянский, п. ст. Пальники, ул. Молодежная	индивидуального жилищного строительства (код 2.1)			перераспределения земельного участка 59:18:0500101:411 и земель, находящегося в государственной или муниципальной собственности (ЗУ40/1). Площадь перераспределяемого участка составляет 59 кв.м. Размер перераспределяемого участка не превышает предельный минимальный размер (400 кв.м.), для разрешенного использования - Для индивидуального жилищного строительства – код 2.1, в соответствии Правилами землепользования и застройки Добрянского городского округа Пермского края.
211	ЗУ41		Российская Федерация, Пермский край, г.о. Добрянский, п. ст. Пальники, ул. Молодежная	Ведение огородничества (код 13.1)	-	203	образовать земельный участок из земель, находящихся в государственной или муниципальной собственности с видом разрешенного использования «Ведение огородничества», код 13.1.
212	ЗУ42		Российская Федерация, Пермский край, г.о. Добрянский, п. ст. Пальники, ул. Молодежная	Ведение огородничества (код 13.1)	-	175	образовать земельный участок из земель, находящихся в государственной или муниципальной собственности с видом разрешенного использования «Ведение огородничества», код 13.1. Образование земельного участка возможно после внесения изменений в территориальные зоны Ж-4, Ж-3.
213	ЗУ43		Российская Федерация, Пермский край, г.о. Добрянский, п. ст. Пальники, ул. Молодежная	Ведение огородничества (код 13.1)	-	200	образовать земельный участок из земель, находящихся в государственной или муниципальной собственности с видом разрешенного использования «Ведение огородничества», код 13.1. Образование земельного участка возможно после внесения изменений в территориальные зоны Ж-4, Ж-3.
214	ЗУ44		Российская Федерация, Пермский край, г.о. Добрянский, п. ст. Пальники, ул. Молодежная	Ведение огородничества (код 13.1)	-	157	образовать земельный участок из земель, находящихся в государственной или муниципальной собственности с видом разрешенного использования «Ведение огородничества», код 13.1.
215	ЗУ45		Российская Федерация,	Ведение	-	410	Образовать земельный участок из земель,

№ п/п	Условный номер участка	Кадастровый номер земельного участка	Местоположение	Виды разрешенного использования	Площадь по ЕГРН, кв.м	Площадь по ПМТ, кв.м	Проектные решения
			Пермский край, г.о. Добрянский, п. ст. Пальники, ул. Молодежная	садоводства (код 13.2)			находящихся в государственной или муниципальной собственности с видом разрешенного использования «Ведение садоводства», код 13.2. Образование возможно после внесения изменений в территориальную зону Ж-3, Ж-4.
216	ЗУ46		Российская Федерация, Пермский край, г.о. Добрянский, п. ст. Пальники, ул. Молодежная	Ведение огородничества (код 13.1)	-	203	образовать земельный участок из земель, находящихся в государственной или муниципальной собственности с видом разрешенного использования «Ведение огородничества», код 13.1. Образование возможно после внесения изменений в территориальную зону Ж-3, Ж-4.
217	ЗУ47		Российская Федерация, Пермский край, г.о. Добрянский, п. ст. Пальники, ул. Молодежная	Ведение садоводства (код 13.2)	-	441	Образовать земельный участок из земель, находящихся в государственной или муниципальной собственности с видом разрешенного использования «Ведение садоводства», код 13.2. Образование возможно после внесения изменений в территориальную зону Ж-3, Ж-4.
218	ЗУ48		Российская Федерация, Пермский край, г.о. Добрянский, п. ст. Пальники, ул. Молодежная	Ведение огородничества (код 13.1)	-	201	образовать земельный участок из земель, находящихся в государственной или муниципальной собственности с видом разрешенного использования «Ведение огородничества», код 13.1. Образование возможно после внесения изменений в территориальную зону Ж-3, Ж-4.
219	ЗУ49		Российская Федерация, Пермский край, г.о. Добрянский, п. ст. Пальники, ул. Молодежная	Ведение огородничества (код 13.1)	-	268	образовать земельный участок из земель, находящихся в государственной или муниципальной собственности с видом разрешенного использования «Ведение огородничества», код 13.1. Образование возможно после внесения изменений в территориальную зону Ж-3, Ж-4.
220	ЗУ50		Российская Федерация, Пермский край, г.о. Добрянский, п. ст. Пальники, ул. Молодежная	Ведение садоводства (код 13.2)	-	507	Образовать земельный участок из земель, находящихся в государственной или муниципальной собственности с видом разрешенного использования «Ведение садоводства», код 13.2. Образование возможно после внесения изменений в территориальную зону Ж-3, Ж-4.

№ п/п	Условный номер участка	Кадастровый номер земельного участка	Местоположение	Виды разрешенного использования	Площадь по ЕГРН, кв.м	Площадь по ПМТ, кв.м	Проектные решения
221	ЗУ51		Российская Федерация, Пермский край, г.о. Добрянский, п. ст. Пальники, ул. Молодежная	Ведение огородничества (код 13.1)	-	132	образовать земельный участок из земель, находящихся в государственной или муниципальной собственности с видом разрешенного использования «Ведение огородничества», код 13.1. Образование возможно после внесения изменений в территориальную зону Ж-3, Ж-4.
222	ЗУ52		Российская Федерация, Пермский край, г.о. Добрянский, п. ст. Пальники, ул. Молодежная	Ведение огородничества (код 13.1)	-	158	образовать земельный участок из земель, находящихся в государственной или муниципальной собственности с видом разрешенного использования «Ведение огородничества», код 13.1. Образование возможно после внесения изменений в территориальную зону Ж-3, Ж-4.
223	ЗУ53		Российская Федерация, Пермский край, г.о. Добрянский, п. ст. Пальники, ул. Молодежная	Малоэтажная многоквартирная жилая застройка (код 2.1.1)		611	Проектом предусмотрено образование земельного участка из земель находящихся в государственной или муниципальной собственности, с видом разрешенного использования «Малоэтажная многоквартирная жилая застройка (код 2.1.1)». (:ЗУ53) под зданием 59:18:0500101:1222 (многоквартирный дом). Предельные допустимые размеры земельных участков: минимальная площадь земельного участка – 0,04 га. , максимальная площадь земельного участка – не подлежит установлению для разрешенного использования «Малоэтажная многоквартирная жилая застройка (код 2.1.1)», в соответствии «Правилами землепользования и застройки Добрянского городского округа Пермского края.
224	ЗУ54		Российская Федерация, Пермский край, г.о. Добрянский, п. ст. Пальники, ул. Молодежная	Малоэтажная многоквартирная жилая застройка (код 2.1.1)		627	Проектом предусмотрено образование земельного участка из земель находящихся в государственной или муниципальной собственности, с видом разрешенного использования «Малоэтажная многоквартирная жилая застройка (код 2.1.1)». (:ЗУ54) под зданием 59:18:0500101:429 (многоквартирный дом). Предельные допустимые размеры земельных участков: минимальная площадь земельного участка – 0,04 га. , максимальная площадь земельного участка – не подлежит установлению для разрешенного использования «Малоэтажная многоквартирная жилая

№ п/п	Условный номер участка	Кадастровый номер земельного участка	Местоположение	Виды разрешенного использования	Площадь по ЕГРН, кв.м	Площадь по ПМТ, кв.м	Проектные решения
							застройка (код 2.1.1), в соответствии «Правилами землепользования и застройки Добрянского городского округа Пермского края.
225	ЗУ55		Российская Федерация, Пермский край, г.о. Добрянский, п. ст. Пальники, ул. Молодежная	Малоэтажная многоквартирная жилая застройка (код 2.1.1)		1080	Проектом предусмотрено образование земельного участка из земель находящихся в государственной или муниципальной собственности, с видом разрешенного использования «Малоэтажная многоквартирная жилая застройка (код 2.1.1)». (:ЗУ55) под зданием 59:18:0500101:1223 (многоквартирный дом). Предельные допустимые размеры земельных участков: минимальная площадь земельного участка – 0,04 га. , максимальная площадь земельного участка – не подлежит установлению для разрешенного использования «Малоэтажная многоквартирная жилая застройка (код 2.1.1), в соответствии «Правилами землепользования и застройки Добрянского городского округа Пермского края.
226	ЗУ56		Российская Федерация, Пермский край, г.о. Добрянский, п. ст. Пальники, ул. Молодежная	Земельные участки (территории) общего пользования (код 12.0)	-	405	образовать земельный участок из земель, находящихся в государственной или муниципальной собственности с видом разрешенного использования «Земельные участки (территории) общего пользования», код 12.0
227	ЗУ57		Российская Федерация, Пермский край, г.о. Добрянский, п. ст. Пальники, ул. Молодежная	Малоэтажная многоквартирная жилая застройка (код 2.1.1)		1387	Проектом предусмотрено образование земельного участка из земель находящихся в государственной или муниципальной собственности, с видом разрешенного использования «Малоэтажная многоквартирная жилая застройка (код 2.1.1)». (:ЗУ57) под зданием 59:18:0500101:1148 (многоквартирный дом). Предельные допустимые размеры земельных участков: минимальная площадь земельного участка – 0,04 га. , максимальная площадь земельного участка – не подлежит установлению для разрешенного использования «Малоэтажная многоквартирная жилая застройка (код 2.1.1), в соответствии «Правилами землепользования и застройки Добрянского городского округа Пермского края. Образования

№ п/п	Условный номер участка	Кадастровый номер земельного участка	Местоположение	Виды разрешенного использования	Площадь по ЕГРН, кв.м	Площадь по ПМТ, кв.м	Проектные решения
							земельного участка возможно после внесения изменений в территориальную зону Ж-3, Ж-4.
228	ЗУ58		Российская Федерация, Пермский край, г.о. Добрянский, п. ст. Пальники, ул. Молодежная	Для ведения личного подсобного хозяйства (код 2.2)		1309	Образование земельного участка путем перераспределения земельного участка 59:18:0500101:261 и земель, находящегося в государственной или муниципальной собственности (ЗУ58/1). Площадь перераспределяемого участка составляет 58 кв.м. Размер перераспределяемого участка не превышает предельный минимальный размер (200 кв.м.), для разрешенного использования - Для ведения личного подсобного хозяйства (код 2.2), в соответствии Правилами землепользования и застройки Добрянского городского округа Пермского края.
229	ЗУ59		Российская Федерация, Пермский край, г.о. Добрянский, п. ст. Пальники, ул. Кленовая	Для ведения личного подсобного хозяйства (код 2.2)		1460	Образование земельного участка путем перераспределения земельного участка 59:18:0500101:216 и земель, находящегося в государственной или муниципальной собственности (ЗУ59/1). Площадь перераспределяемого участка составляет 199 кв.м. Размер перераспределяемого участка не превышает предельный минимальный размер (200 кв.м.), для разрешенного использования - Для ведения личного подсобного хозяйства (код 2.2), в соответствии Правилами землепользования и застройки Добрянского городского округа Пермского края.
230	ЗУ60		Российская Федерация, Пермский край, г.о. Добрянский, п. ст. Пальники, ул. Кленовая	Для индивидуального жилищного строительства (код 2.1)		916	Образование земельного участка путем перераспределения земельного участка 59:18:0500101:225 и земель, находящегося в государственной или муниципальной собственности (ЗУ60/1). Площадь перераспределяемого участка составляет 36 кв.м. Размер перераспределяемого участка не превышает предельный минимальный размер (400 кв.м.), для разрешенного использования - Для индивидуального жилищного строительства (код 2.1), в соответствии Правилами землепользования и застройки Добрянского городского округа Пермского края.

№ п/п	Условный номер участка	Кадастровый номер земельного участка	Местоположение	Виды разрешенного использования	Площадь по ЕГРН, кв.м	Площадь по ПМТ, кв.м	Проектные решения
							края.
231	ЗУ61		Российская Федерация, Пермский край, г.о. Добрянский, п. ст. Пальники, ул. Кленовая	Ведение садоводства (код 13.2)	-	315	Образовать земельный участок из земель, находящихся в государственной или муниципальной собственности с видом разрешенного использования «Ведение садоводства», код 13.2.
232	ЗУ62		Российская Федерация, Пермский край, г.о. Добрянский, п. ст. Пальники, ул. Кленовая	Для индивидуального жилищного строительства (код 2.1)		698	Образование земельного участка путем перераспределения земельного участка 59:18:0500101:368 и земель, находящегося в государственной или муниципальной собственности (ЗУ62/1). Площадь перераспределяемого участка составляет 101 кв.м. Размер перераспределяемого участка не превышает предельный минимальный размер (400 кв.м.), для разрешенного использования - Для индивидуального жилищного строительства (код 2.1), в соответствии Правилами землепользования и застройки Добрянского городского округа Пермского края. Перераспределение земельного участка возможно после смены разрешенного использования земельного участка с кадастровым номером 59:18:0500101:368
233	ЗУ63		Российская Федерация, Пермский край, г.о. Добрянский, п. ст. Пальники, ул. Кленовая	Ведение садоводства (код 13.2)		562	Образование земельного участка путем перераспределения земельного участка 59:18:0500101:246 и земель, находящегося в государственной или муниципальной собственности (ЗУ63/1). Площадь перераспределяемого участка составляет 62 кв.м. Размер перераспределяемого участка не превышает предельный минимальный размер (400 кв.м.), для разрешенного использования - ведение садоводства (код 13.2), в соответствии Правилами землепользования и застройки Добрянского городского округа Пермского края.
234	ЗУ64		Российская Федерация, Пермский край, г.о. Добрянский, п. ст.	Для ведения личного подсобного		1693	Образование земельного участка путем перераспределения земельного участка 59:18:0500101:264 и земель, находящегося в

№ п/п	Условный номер участка	Кадастровый номер земельного участка	Местоположение	Виды разрешенного использования	Площадь по ЕГРН, кв.м	Площадь по ПМТ, кв.м	Проектные решения
			Пальники, ул. Кленовая	хозяйства (код 2.2)			государственной или муниципальной собственности (ЗУ64/1). Площадь перераспределяемого участка составляет 192 кв.м. Размер перераспределяемого участка не превышает предельный минимальный размер (200 кв.м.), для разрешенного использования - Для ведения личного подсобного хозяйства (код 2.2), в соответствии Правилами землепользования и застройки Добрянского городского округа Пермского края.
235	ЗУ65		Российская Федерация, Пермский край, г.о. Добрянский, п. ст. Пальники, ул. Кленовая	Для индивидуального жилищного строительства (код 2.1.)		2217	Проектом предусмотрено образование земельного участка из земель находящихся в государственной или муниципальной собственности, с видом разрешенного использования Для индивидуального жилищного строительства (код 2.1.) под зданием 59:18:0500101:804 Предельные допустимые размеры земельных участков: минимальная площадь земельного участка – 0,04 га. , максимальная площадь земельного участка – не подлежит установлению для разрешенного использования «Для индивидуального жилищного строительства (код 2.1.)», в соответствии «Правилами землепользования и застройки Добрянского городского округа Пермского края. Образования земельного участка возможно после внесения изменений в территориальную зону .
236	ЗУ66		Российская Федерация, Пермский край, г.о. Добрянский, п. ст. Пальники, ул. Кленовая	Земельные участки (территории) общего пользования (код 12.0)		288	образовать земельный участок из земель, находящихся в государственной или муниципальной собственности с видом разрешенного использования «Земельные участки (территории) общего пользования», код 12.0
237	ЗУ67		Российская Федерация, Пермский край, г.о. Добрянский, п. ст. Пальники, пер. Садовый,	Блокированная жилая застройка (код 2.3)		547	Проектом предусмотрено образование земельного участка из земель находящихся в государственной или муниципальной собственности, с видом разрешенного использования «Блокированная жилая застройка – код 2.3». под частью здания 59:18:0500101:1008, под помещением 59:18:0500101:1266, под квартирой 2.

№ п/п	Условный номер участка	Кадастровый номер земельного участка	Местоположение	Виды разрешенного использования	Площадь по ЕГРН, кв.м	Площадь по ПМТ, кв.м	Проектные решения
							Предельные допустимые размеры земельных участков: минимальная площадь земельного участка – 0,04 га. , максимальная площадь земельного участка – не подлежит установлению для разрешенного использования «Блокированная жилая застройка – код 2.3», в соответствии «Правилами землепользования и застройки Добрянского городского округа Пермского края.
238	ЗУ68		Российская Федерация, Пермский край, г.о. Добрянский, п. ст. Пальники, пер. Садовый,	Блокированная жилая застройка (код 2.3)		335	Проектом предусмотрено образование земельного участка из земель находящихся в государственной или муниципальной собственности, с видом разрешенного использования «Блокированная жилая застройка – код 2.3». под частью здания 59:18:0500101:1008, под помещением 59:18:0500101:1265, под квартирой 1. Предельные допустимые размеры земельных участков: минимальная площадь земельного участка – 0,04 га. , максимальная площадь земельного участка – не подлежит установлению для разрешенного использования «Блокированная жилая застройка – код 2.3», в соответствии «Правилами землепользования и застройки Добрянского городского округа Пермского края. Образование возможно после внесения изменения в пзз
239	ЗУ69		Российская Федерация, Пермский край, г.о. Добрянский, п. ст. Пальники, пер. Садовый	Для ведения личного подсобного хозяйства (код 2.2)		346	Образование земельного участка путем перераспределения земельного участка 59:18:0500101:281 и земель, находящегося в государственной или муниципальной собственности (ЗУ69/1). Площадь перераспределяемого участка составляет 26 кв.м. Размер перераспределяемого участка не превышает предельный минимальный размер (200 кв.м.), для разрешенного использования - Для ведения личного подсобного хозяйства (код 2.2), в соответствии Правилами землепользования и застройки Добрянского городского округа Пермского края.
240	ЗУ70		Российская Федерация,	Для ведения		713	Образование земельного участка путем

№ п/п	Условный номер участка	Кадастровый номер земельного участка	Местоположение	Виды разрешенного использования	Площадь по ЕГРН, кв.м	Площадь по ПМТ, кв.м	Проектные решения
			Пермский край, г.о. Добрянский, п. ст. Пальники, ул. 2-я Тракторная	личного подсобного хозяйства (код 2.2)			перераспределения земельного участка 59:18:0500101:283 и земель, находящегося в государственной или муниципальной собственности (ЗУ70/1). Площадь перераспределяемого участка составляет 37 кв.м. Размер перераспределяемого участка не превышает предельный минимальный размер (200 кв.м.), для разрешенного использования - Для ведения личного подсобного хозяйства (код 2.2), в соответствии Правилами землепользования и застройки Добрянского городского округа Пермского края.
241	ЗУ71		Российская Федерация, Пермский край, г.о. Добрянский, п. ст. Пальники, ул. Молодежная	Для ведения личного подсобного хозяйства (код 2.2)		1298	Образование земельного участка путем перераспределения земельного участка 59:18:0500101:286 и земель, находящегося в государственной или муниципальной собственности (ЗУ71/1). Площадь перераспределяемого участка составляет 19 кв.м. Размер перераспределяемого участка не превышает предельный минимальный размер (200 кв.м.), для разрешенного использования - Для ведения личного подсобного хозяйства (код 2.2), в соответствии Правилами землепользования и застройки Добрянского городского округа Пермского края.
242	ЗУ72		Российская Федерация, Пермский край, г.о. Добрянский, п. ст. Пальники, ул. Молодежная	Блокированная жилая застройка (код 2.3)		98	Проектом предусмотрено образование земельного участка из земель находящихся в государственной или муниципальной собственности, с видом разрешенного использования «Блокированная жилая застройка – код 2.3». под частью здания 59:18:0500101:1243, под помещением 59:18:0500101:1346, под квартирой 4. Предельные допустимые размеры земельных участков: минимальная площадь земельного участка – 0,04 га. , максимальная площадь земельного участка – не подлежит установлению для разрешенного использования «Блокированная жилая застройка – код 2.3», в соответствии «Правилами землепользования и застройки Добрянского городского округа Пермского края.

№ п/п	Условный номер участка	Кадастровый номер земельного участка	Местоположение	Виды разрешенного использования	Площадь по ЕГРН, кв.м	Площадь по ПМТ, кв.м	Проектные решения
							Образование возможно после внесения изменения в пзз
243	ЗУ73		Российская Федерация, Пермский край, г.о. Добрянский, п. ст. Пальники, ул.Тракторная	Для индивидуального жилищного строительства (код 2.1)		438	Образование земельного участка путем перераспределения земельного участка 59:18:0500101:332 и земель, находящегося в государственной или муниципальной собственности (ЗУ73/1). Площадь перераспределяемого участка составляет 21 кв.м. Размер перераспределяемого участка не превышает предельный минимальный размер (400 кв.м.), для разрешенного использования - Для индивидуального жилищного строительства (код 2.1), в соответствии Правилами землепользования и застройки Добрянского городского округа Пермского края.
244	ЗУ74		Российская Федерация, Пермский край, г.о. Добрянский, п. ст. Пальники, ул.Тракторная	Блокированная жилая застройка (код 2.3)		153	Проектом предусмотрено образование земельного участка из земель находящихся в государственной или муниципальной собственности, с видом разрешенного использования «Блокированная жилая застройка – код 2.3». под частью здания 59:18:0500101:1185, под помещением 59:18:0500101:1300, под квартирой 2. Предельные допустимые размеры земельных участков: минимальная площадь земельного участка – 0,04 га. , максимальная площадь земельного участка – не подлежит установлению для разрешенного использования «Блокированная жилая застройка – код 2.3», в соответствии «Правилами землепользования и застройки Добрянского городского округа Пермского края. Образование возможно после внесения изменения в пзз
245	ЗУ75		Российская Федерация, Пермский край, г.о. Добрянский, п. ст. Пальники, ул.Тракторная	Блокированная жилая застройка (код 2.3)		129	Проектом предусмотрено образование земельного участка из земель находящихся в государственной или муниципальной собственности, с видом разрешенного использования «Блокированная жилая застройка – код 2.3». под частью здания 59:18:0500101:1185, под помещением 59:18:0500101:1301, под квартирой 3. Предельные допустимые размеры земельных

№ п/п	Условный номер участка	Кадастровый номер земельного участка	Местоположение	Виды разрешенного использования	Площадь по ЕГРН, кв.м	Площадь по ПМТ, кв.м	Проектные решения
							участков: минимальная площадь земельного участка – 0,04 га. , максимальная площадь земельного участка – не подлежит установлению для разрешенного использования «Блокированная жилая застройка – код 2.3», в соответствии «Правилами землепользования и застройки Добрянского городского округа Пермского края. Образование возможно после внесения изменения в пзз
246	ЗУ76		Российская Федерация, Пермский край, г.о. Добрянский, п. ст. Пальники, ул.Тракторная	Блокированная жилая застройка (код 2.3)		120	Проектом предусмотрено образование земельного участка из земель находящихся в государственной или муниципальной собственности, с видом разрешенного использования «Блокированная жилая застройка – код 2.3». под частью здания 59:18:0500101:1185, под помещением 59:18:0500101:1722, под квартирой 4. Предельные допустимые размеры земельных участков: минимальная площадь земельного участка – 0,04 га, максимальная площадь земельного участка – не подлежит установлению для разрешенного использования «Блокированная жилая застройка – код 2.3», в соответствии «Правилами землепользования и застройки Добрянского городского округа Пермского края. Образование возможно после внесения изменения в пзз
247	ЗУ77		Российская Федерация, Пермский край, г.о. Добрянский, п. ст. Пальники, ул.Тракторная	Блокированная жилая застройка (код 2.3)		316	Проектом предусмотрено образование земельного участка из земель находящихся в государственной или муниципальной собственности, с видом разрешенного использования «Блокированная жилая застройка – код 2.3». под частью здания 59:18:0500101:1185, под помещением 59:18:0500101:1303, под квартирой 5. Предельные допустимые размеры земельных участков: минимальная площадь земельного участка – 0,04 га. , максимальная площадь земельного участка – не подлежит установлению для разрешенного использования «Блокированная жилая застройка – код 2.3», в соответствии «Правилами землепользования и

№ п/п	Условный номер участка	Кадастровый номер земельного участка	Местоположение	Виды разрешенного использования	Площадь по ЕГРН, кв.м	Площадь по ПМТ, кв.м	Проектные решения
							застройки Добрянского городского округа Пермского края. Образование возможно после внесения изменения в пзз
248	ЗУ78		Российская Федерация, Пермский край, г.о. Добрянский, п. ст. Пальники, ул.Тракторная	Блокированная жилая застройка (код 2.3)		549	Проектом предусмотрено образование земельного участка из земель находящихся в государственной или муниципальной собственности, с видом разрешенного использования «Блокированная жилая застройка – код 2.3». под частью здания 59:18:0500101:457, под помещением 59:18:0500101:1373, под квартирой 1. Предельные допустимые размеры земельных участков: минимальная площадь земельного участка – 0,04 га. , максимальная площадь земельного участка – не подлежит установлению для разрешенного использования «Блокированная жилая застройка – код 2.3», в соответствии «Правилами землепользования и застройки Добрянского городского округа Пермского края.
249	ЗУ79		Российская Федерация, Пермский край, г.о. Добрянский, п. ст. Пальники, ул.Тракторная	Блокированная жилая застройка (код 2.3)		435	Проектом предусмотрено образование земельного участка из земель находящихся в государственной или муниципальной собственности, с видом разрешенного использования «Блокированная жилая застройка – код 2.3». под частью здания 59:18:0500101:457, под помещением 59:18:0500101:1374, под квартирой 2. Предельные допустимые размеры земельных участков: минимальная площадь земельного участка – 0,04 га. , максимальная площадь земельного участка – не подлежит установлению для разрешенного использования «Блокированная жилая застройка – код 2.3», в соответствии «Правилами землепользования и застройки Добрянского городского округа Пермского края.
250	ЗУ80		Российская Федерация, Пермский край, г.о. Добрянский, п. ст. Пальники,	Блокированная жилая застройка (код 2.3)		292	Проектом предусмотрено образование земельного участка из земель находящихся в государственной или муниципальной собственности, с видом разрешенного использования «Блокированная жилая застройка –

№ п/п	Условный номер участка	Кадастровый номер земельного участка	Местоположение	Виды разрешенного использования	Площадь по ЕГРН, кв.м	Площадь по ПМТ, кв.м	Проектные решения
			ул.Тракторная				код 2.3». под частью здания 59:18:0500101:457, под помещением 59:18:0500101:1683, под квартирой 3. Предельные допустимые размеры земельных участков: минимальная площадь земельного участка – 0,04 га. , максимальная площадь земельного участка – не подлежит установлению для разрешенного использования «Блокированная жилая застройка – код 2.3», в соответствии «Правилами землепользования и застройки Добрянского городского округа Пермского края. Образование возможно после внесения изменения в пзз
251	ЗУ81		Российская Федерация, Пермский край, г.о. Добрянский, п. ст. Пальники, ул.Тракторная	Блокированная жилая застройка (код 2.3)		356	Проектом предусмотрено образование земельного участка из земель находящихся в государственной или муниципальной собственности, с видом разрешенного использования «Блокированная жилая застройка – код 2.3». под частью здания 59:18:0500101:457, под помещением 59:18:0500101:1376, под квартирой 4. Предельные допустимые размеры земельных участков: минимальная площадь земельного участка – 0,04 га. , максимальная площадь земельного участка – не подлежит установлению для разрешенного использования «Блокированная жилая застройка – код 2.3», в соответствии «Правилами землепользования и застройки Добрянского городского округа Пермского края. Образование возможно после внесения изменения в пзз
252	ЗУ82		Российская Федерация, Пермский край, г.о. Добрянский, п. ст. Пальники, ул.Тракторная	Блокированная жилая застройка (код 2.3)		309	Проектом предусмотрено образование земельного участка из земель находящихся в государственной или муниципальной собственности, с видом разрешенного использования «Блокированная жилая застройка – код 2.3». под частью здания 59:18:0500101:451, под помещением 59:18:0500101:1696, под квартирой 1. Предельные допустимые размеры земельных участков: минимальная площадь земельного участка – 0,04 га. , максимальная площадь земельного участка –

№ п/п	Условный номер участка	Кадастровый номер земельного участка	Местоположение	Виды разрешенного использования	Площадь по ЕГРН, кв.м	Площадь по ПМТ, кв.м	Проектные решения
							не подлежит установлению для разрешенного использования «Блокированная жилая застройка – код 2.3», в соответствии «Правилами землепользования и застройки Добрянского городского округа Пермского края. Образование возможно после внесения изменения в пзз
253	ЗУ83		Российская Федерация, Пермский край, г.о. Добрянский, п. ст. Пальники, ул.Тракторная	Блокированная жилая застройка (код 2.3)		194	Проектом предусмотрено образование земельного участка из земель находящихся в государственной или муниципальной собственности, с видом разрешенного использования «Блокированная жилая застройка – код 2.3». под частью здания 59:18:0500101:451, под помещением 59:18:0500101:1369, под квартирой 2. Предельные допустимые размеры земельных участков: минимальная площадь земельного участка – 0,04 га. , максимальная площадь земельного участка – не подлежит установлению для разрешенного использования «Блокированная жилая застройка – код 2.3», в соответствии «Правилами землепользования и застройки Добрянского городского округа Пермского края. Образование возможно после внесения изменения в пзз
254	ЗУ84		Российская Федерация, Пермский край, г.о. Добрянский, п. ст. Пальники, ул.Тракторная	Блокированная жилая застройка (код 2.3)		148	Проектом предусмотрено образование земельного участка из земель находящихся в государственной или муниципальной собственности, с видом разрешенного использования «Блокированная жилая застройка – код 2.3». под частью здания 59:18:0500101:451, под помещением 59:18:0500101:1370, под квартирой 3. Предельные допустимые размеры земельных участков: минимальная площадь земельного участка – 0,04 га. , максимальная площадь земельного участка – не подлежит установлению для разрешенного использования «Блокированная жилая застройка – код 2.3», в соответствии «Правилами землепользования и застройки Добрянского городского округа Пермского края.

№ п/п	Условный номер участка	Кадастровый номер земельного участка	Местоположение	Виды разрешенного использования	Площадь по ЕГРН, кв.м	Площадь по ПМТ, кв.м	Проектные решения
							Образование возможно после внесения изменения в пзз
255	ЗУ85		Российская Федерация, Пермский край, г.о. Добрянский, п. ст. Пальники, ул.Тракторная	Блокированная жилая застройка (код 2.3)		133	<p>Проектом предусмотрено образование земельного участка из земель находящихся в государственной или муниципальной собственности, с видом разрешенного использования «Блокированная жилая застройка – код 2.3». под частью здания 59:18:0500101:451, под помещением 59:18:0500101:1371, под квартирой 4.</p> <p>Предельные допустимые размеры земельных участков: минимальная площадь земельного участка – 0,04 га. , максимальная площадь земельного участка – не подлежит установлению для разрешенного использования «Блокированная жилая застройка – код 2.3», в соответствии «Правилами землепользования и застройки Добрянского городского округа Пермского края.</p> <p>Образование возможно после внесения изменения в пзз</p>
256	ЗУ86		Российская Федерация, Пермский край, г.о. Добрянский, п. ст. Пальники, ул.Тракторная	Блокированная жилая застройка (код 2.3)		443	<p>Проектом предусмотрено образование земельного участка из земель находящихся в государственной или муниципальной собственности, с видом разрешенного использования «Блокированная жилая застройка – код 2.3». под частью здания 59:18:0500101:451, под помещением 59:18:0500101:1372, под квартирой 5.</p> <p>Предельные допустимые размеры земельных участков: минимальная площадь земельного участка – 0,04 га. , максимальная площадь земельного участка – не подлежит установлению для разрешенного использования «Блокированная жилая застройка – код 2.3», в соответствии «Правилами землепользования и застройки Добрянского городского округа Пермского края.</p>
257	ЗУ87		Российская Федерация, Пермский край, г.о. Добрянский, п. ст. Пальники, ул. Тракторная	Земельные участки (территории) общего пользования (код 12.0)		52	образовать земельный участок из земель, находящихся в государственной или муниципальной собственности с видом разрешенного использования «Земельные участки (территории) общего пользования», код 12.0

№ п/п	Условный номер участка	Кадастровый номер земельного участка	Местоположение	Виды разрешенного использования	Площадь по ЕГРН, кв.м	Площадь по ПМТ, кв.м	Проектные решения
258	ЗУ88		Российская Федерация, Пермский край, г.о. Добрянский, п. ст. Пальники, ул.Тракторная	Блокированная жилая застройка (код 2.3)		284	<p>Проектом предусмотрено образование земельного участка из земель находящихся в государственной или муниципальной собственности, с видом разрешенного использования «Блокированная жилая застройка – код 2.3». под частью здания 59:18:0500101:430, под помещением 59:18:0500101:1361, под квартирой 2.</p> <p>Предельные допустимые размеры земельных участков: минимальная площадь земельного участка – 0,04 га. , максимальная площадь земельного участка – не подлежит установлению для разрешенного использования «Блокированная жилая застройка – код 2.3», в соответствии «Правилами землепользования и застройки Добрянского городского округа Пермского края.</p> <p>Образование возможно после внесения изменения в пзз</p>
259	ЗУ89		Российская Федерация, Пермский край, г.о. Добрянский, п. ст. Пальники, ул.Тракторная	Блокированная жилая застройка (код 2.3)		294	<p>Проектом предусмотрено образование земельного участка из земель находящихся в государственной или муниципальной собственности, с видом разрешенного использования «Блокированная жилая застройка – код 2.3». под частью здания 59:18:0500101:481, под помещением 59:18:0500101:1388, под квартирой 1.</p> <p>Предельные допустимые размеры земельных участков: минимальная площадь земельного участка – 0,04 га. , максимальная площадь земельного участка – не подлежит установлению для разрешенного использования «Блокированная жилая застройка – код 2.3», в соответствии «Правилами землепользования и застройки Добрянского городского округа Пермского края.</p> <p>Образование возможно после внесения изменения в пзз</p>
260	ЗУ90		Российская Федерация, Пермский край, г.о. Добрянский, п. ст. Пальники,	Блокированная жилая застройка (код 2.3)		392	<p>Проектом предусмотрено образование земельного участка из земель находящихся в государственной или муниципальной собственности, с видом разрешенного использования «Блокированная жилая застройка –</p>

№ п/п	Условный номер участка	Кадастровый номер земельного участка	Местоположение	Виды разрешенного использования	Площадь по ЕГРН, кв.м	Площадь по ПМТ, кв.м	Проектные решения
			ул.Тракторная				код 2.3». под частью здания 59:18:0500101:481, под помещением 59:18:0500101:1390, под квартирой3. Предельные допустимые размеры земельных участков: минимальная площадь земельного участка – 0,04 га. , максимальная площадь земельного участка – не подлежит установлению для разрешенного использования «Блокированная жилая застройка – код 2.3», в соответствии «Правилами землепользования и застройки Добрянского городского округа Пермского края. Образование возможно после внесения изменения в пзз
261	ЗУ91		Российская Федерация, Пермский край, г.о. Добрянский, п. ст. Пальники, ул. Тракторная	Малоэтажная многоквартирная жилая застройка (код 2.1.1)		1022	Проектом предусмотрено образование земельного участка из земель находящихся в государственной или муниципальной собственности, с видом разрешенного использования «Малоэтажная многоквартирная жилая застройка (код 2.1.1)». под зданием 59:18:0500101:440 (многоквартирный дом). Предельные допустимые размеры земельных участков: минимальная площадь земельного участка – 0,04 га. , максимальная площадь земельного участка – не подлежит установлению для разрешенного использования «Малоэтажная многоквартирная жилая застройка (код 2.1.1)», в соответствии «Правилами землепользования и застройки Добрянского городского округа Пермского края.
262	ЗУ92		Российская Федерация, Пермский край, г.о. Добрянский, п. ст. Пальники, ул.Тракторная	Для индивидуального жилищного строительства (код 2.1)		1493	Образование земельного участка путем перераспределения земельного участка 59:18:0500101:2010 и земель, находящегося в государственной или муниципальной собственности (ЗУ92/1). Площадь перераспределяемого участка составляет 556 кв.м. Размер перераспределяемого участка превышает предельный минимальный размер (400 кв.м.), для разрешенного использования - Для индивидуального жилищного строительства (код 2.1), в соответствии Правилами землепользования и застройки Добрянского городского округа Пермского

№ п/п	Условный номер участка	Кадастровый номер земельного участка	Местоположение	Виды разрешенного использования	Площадь по ЕГРН, кв.м	Площадь по ПМТ, кв.м	Проектные решения
							края. Участок не возможно формировать как самостоятельный объект, т.к. нет доступа. Образование земельного участка возможна после внесения изменений в территориальную зону.
263	ЗУ93		Российская Федерация, Пермский край, г.о. Добрянский, п. ст. Пальники, ул.Тракторная	Блокированная жилая застройка (код 2.3)		719	Проектом предусмотрено образование земельного участка из земель находящихся в государственной или муниципальной собственности, с видом разрешенного использования «Блокированная жилая застройка – код 2.3». под частью здания 59:18:0500101:478, под помещением 59:18:0500101:1387, под квартирой 2. Предельные допустимые размеры земельных участков: минимальная площадь земельного участка – 0,04 га., максимальная площадь земельного участка – не подлежит установлению для разрешенного использования «Блокированная жилая застройка – код 2.3», в соответствии «Правилами землепользования и застройки Добрянского городского округа Пермского края.
264	ЗУ94		Российская Федерация, Пермский край, г.о. Добрянский, п. ст. Пальники, ул.Тракторная	Блокированная жилая застройка (код 2.3)		278	Проектом предусмотрено образование земельного участка из земель находящихся в государственной или муниципальной собственности, с видом разрешенного использования «Блокированная жилая застройка – код 2.3». под частью здания 59:18:0500101:478, под помещением 59:18:0500101:1386, под квартирой 1. Предельные допустимые размеры земельных участков: минимальная площадь земельного участка – 0,04 га., максимальная площадь земельного участка – не подлежит установлению для разрешенного использования «Блокированная жилая застройка – код 2.3», в соответствии «Правилами землепользования и застройки Добрянского городского округа Пермского края. Образование возможно после внесения изменения в пзз
265	ЗУ95		Российская Федерация, Пермский край, г.о. Добрянский, п. ст.	Блокированная жилая застройка (код 2.3)		592	Проектом предусмотрено образование земельного участка из земель находящихся в государственной или муниципальной собственности, с видом разрешенного

№ п/п	Условный номер участка	Кадастровый номер земельного участка	Местоположение	Виды разрешенного использования	Площадь по ЕГРН, кв.м	Площадь по ПМТ, кв.м	Проектные решения
			Пальники, ул.Тракторная				использования «Блокированная жилая застройка – код 2.3». под частью здания 59:18:0500101:472, под помещением 59:18:0500101:1385, под квартирой 2. Предельные допустимые размеры земельных участков: минимальная площадь земельного участка – 0,04 га. , максимальная площадь земельного участка – не подлежит установлению для разрешенного использования «Блокированная жилая застройка – код 2.3», в соответствии «Правилами землепользования и застройки Добрянского городского округа Пермского края.
266	ЗУ96		Российская Федерация, Пермский край, г.о. Добрянский, п. ст. Пальники, ул.Тракторная	Блокированная жилая застройка (код 2.3)		373	Проектом предусмотрено образование земельного участка из земель находящихся в государственной или муниципальной собственности, с видом разрешенного использования «Блокированная жилая застройка – код 2.3». под частью здания 59:18:0500101:472, под помещением 59:18:0500101:1384, под квартирой 1. Предельные допустимые размеры земельных участков: минимальная площадь земельного участка – 0,04 га. , максимальная площадь земельного участка – не подлежит установлению для разрешенного использования «Блокированная жилая застройка – код 2.3», в соответствии «Правилами землепользования и застройки Добрянского городского округа Пермского края. Образование возможно после внесения изменения в пзз
267	ЗУ97		Российская Федерация, Пермский край, г.о. Добрянский, п. ст. Пальники, ул.Тракторная	Блокированная жилая застройка (код 2.3)		389	Проектом предусмотрено образование земельного участка из земель находящихся в государственной или муниципальной собственности, с видом разрешенного использования «Блокированная жилая застройка – код 2.3». под частью здания 59:18:0500101:1201, под помещением 59:18:0500101:1308, под квартирой 5. Предельные допустимые размеры земельных участков: минимальная площадь земельного участка – 0,04 га. , максимальная площадь земельного участка – не подлежит установлению для разрешенного

№ п/п	Условный номер участка	Кадастровый номер земельного участка	Местоположение	Виды разрешенного использования	Площадь по ЕГРН, кв.м	Площадь по ПМТ, кв.м	Проектные решения
							использования «Блокированная жилая застройка – код 2.3», в соответствии «Правилами землепользования и застройки Добрянского городского округа Пермского края. Образование возможно после внесения изменения в пзз
268	ЗУ98		Российская Федерация, Пермский край, г.о. Добрянский, п. ст. Пальники, ул.Тракторная	Блокированная жилая застройка (код 2.3)		371	Проектом предусмотрено образование земельного участка из земель находящихся в государственной или муниципальной собственности, с видом разрешенного использования «Блокированная жилая застройка – код 2.3». под частью здания 59:18:0500101:1201, под помещением 59:18:0500101:1307, под квартирой 4. Предельные допустимые размеры земельных участков: минимальная площадь земельного участка – 0,04 га. , максимальная площадь земельного участка – не подлежит установлению для разрешенного использования «Блокированная жилая застройка – код 2.3», в соответствии «Правилами землепользования и застройки Добрянского городского округа Пермского края. Образование возможно после внесения изменения в пзз
269	ЗУ99		Российская Федерация, Пермский край, г.о. Добрянский, п. ст. Пальники, ул.Тракторная	Блокированная жилая застройка (код 2.3)		116	Проектом предусмотрено образование земельного участка из земель находящихся в государственной или муниципальной собственности, с видом разрешенного использования «Блокированная жилая застройка – код 2.3». под частью здания 59:18:0500101:1201, под помещением 59:18:0500101:1306, под квартирой 3. Предельные допустимые размеры земельных участков: минимальная площадь земельного участка – 0,04 га. , максимальная площадь земельного участка – не подлежит установлению для разрешенного использования «Блокированная жилая застройка – код 2.3», в соответствии «Правилами землепользования и застройки Добрянского городского округа Пермского края. Образование возможно после внесения изменения в

№ п/п	Условный номер участка	Кадастровый номер земельного участка	Местоположение	Виды разрешенного использования	Площадь по ЕГРН, кв.м	Площадь по ПМТ, кв.м	Проектные решения
							пзз
270	ЗУ100		Российская Федерация, Пермский край, г.о. Добрянский, п. ст. Пальники, ул.Тракторная	Блокированная жилая застройка (код 2.3)		58	<p>Проектом предусмотрено образование земельного участка из земель находящихся в государственной или муниципальной собственности, с видом разрешенного использования «Блокированная жилая застройка – код 2.3». под частью здания 59:18:0500101:1201, под помещением 59:18:0500101:1305, под квартирой 2.</p> <p>Предельные допустимые размеры земельных участков: минимальная площадь земельного участка – 0,04 га. , максимальная площадь земельного участка – не подлежит установлению для разрешенного использования «Блокированная жилая застройка – код 2.3», в соответствии «Правилами землепользования и застройки Добрянского городского округа Пермского края.</p> <p>Образование возможно после внесения изменения в пзз</p>
271	ЗУ101		Российская Федерация, Пермский край, г.о. Добрянский, п. ст. Пальники, ул. Тракторная	Земельные участки (территории) общего пользования (код 12.0)		90	Образовать земельный участок из земель, находящихся в государственной или муниципальной собственности с видом разрешенного использования «Земельные участки (территории) общего пользования», код 12.0
272	ЗУ102		Российская Федерация, Пермский край, г.о. Добрянский, п. ст. Пальники, ул.Тракторная	Блокированная жилая застройка (код 2.3)		353	<p>Проектом предусмотрено образование земельного участка из земель находящихся в государственной или муниципальной собственности, с видом разрешенного использования «Блокированная жилая застройка – код 2.3». под частью здания 59:18:0500101:469, под помещением 59:18:0500101:1383, под квартирой 3.</p> <p>Предельные допустимые размеры земельных участков: минимальная площадь земельного участка – 0,04 га. , максимальная площадь земельного участка – не подлежит установлению для разрешенного использования «Блокированная жилая застройка – код 2.3», в соответствии «Правилами землепользования и застройки Добрянского городского округа Пермского края.</p>

№ п/п	Условный номер участка	Кадастровый номер земельного участка	Местоположение	Виды разрешенного использования	Площадь по ЕГРН, кв.м	Площадь по ПМТ, кв.м	Проектные решения
							Образование возможно после внесения изменения в пзз
273	ЗУ103		Российская Федерация, Пермский край, г.о. Добрянский, п. ст. Пальники, ул.Тракторная	Блокированная жилая застройка (код 2.3)		217	<p>Проектом предусмотрено образование земельного участка из земель находящихся в государственной или муниципальной собственности, с видом разрешенного использования «Блокированная жилая застройка – код 2.3». под частью здания 59:18:0500101:469, под помещением 59:18:0500101:1382, под квартирой 2.</p> <p>Предельные допустимые размеры земельных участков: минимальная площадь земельного участка – 0,04 га. , максимальная площадь земельного участка – не подлежит установлению для разрешенного использования «Блокированная жилая застройка – код 2.3», в соответствии «Правилами землепользования и застройки Добрянского городского округа Пермского края.</p> <p>Образование возможно после внесения изменения в пзз</p>
274	ЗУ104		Российская Федерация, Пермский край, г.о. Добрянский, п. ст. Пальники, ул.Тракторная	Блокированная жилая застройка (код 2.3)		430	<p>Проектом предусмотрено образование земельного участка из земель находящихся в государственной или муниципальной собственности, с видом разрешенного использования «Блокированная жилая застройка – код 2.3». под частью здания 59:18:0500101:469, под помещением 59:18:0500101:1381, под квартирой 1.</p> <p>Предельные допустимые размеры земельных участков: минимальная площадь земельного участка – 0,04 га. , максимальная площадь земельного участка – не подлежит установлению для разрешенного использования «Блокированная жилая застройка – код 2.3», в соответствии «Правилами землепользования и застройки Добрянского городского округа Пермского края.</p>
275	ЗУ105		Российская Федерация, Пермский край, г.о. Добрянский, п. ст. Пальники, ул.Тракторная	Блокированная жилая застройка (код 2.3)		342	Проектом предусмотрено образование земельного участка из земель находящихся в государственной или муниципальной собственности, с видом разрешенного использования «Блокированная жилая застройка – код 2.3». под частью здания 59:18:0500101:465, под

№ п/п	Условный номер участка	Кадастровый номер земельного участка	Местоположение	Виды разрешенного использования	Площадь по ЕГРН, кв.м	Площадь по ПМТ, кв.м	Проектные решения
							<p>помещением 59:18:0500101:1692, под квартирой 4.</p> <p>Предельные допустимые размеры земельных участков: минимальная площадь земельного участка – 0,04 га. , максимальная площадь земельного участка – не подлежит установлению для разрешенного использования «Блокированная жилая застройка – код 2.3», в соответствии «Правилами землепользования и застройки Добрянского городского округа Пермского края.</p> <p>Образование возможно после внесения изменения в пзз</p>
276	ЗУ106		Российская Федерация, Пермский край, г.о. Добрянский, п. ст. Пальники, ул.Тракторная	Блокированная жилая застройка (код 2.3)		419	<p>Проектом предусмотрено образование земельного участка из земель находящихся в государственной или муниципальной собственности, с видом разрешенного использования «Блокированная жилая застройка – код 2.3». под частью здания 59:18:0500101:465, под помещением 59:18:0500101:1379, под квартирой 3.</p> <p>Предельные допустимые размеры земельных участков: минимальная площадь земельного участка – 0,04 га. , максимальная площадь земельного участка – не подлежит установлению для разрешенного использования «Блокированная жилая застройка – код 2.3», в соответствии «Правилами землепользования и застройки Добрянского городского округа Пермского края.</p>
277	ЗУ107		Российская Федерация, Пермский край, г.о. Добрянский, п. ст. Пальники, ул.Тракторная	Блокированная жилая застройка (код 2.3)		574	<p>Проектом предусмотрено образование земельного участка из земель находящихся в государственной или муниципальной собственности, с видом разрешенного использования «Блокированная жилая застройка – код 2.3». под частью здания 59:18:0500101:465, под помещением 59:18:0500101:1379, под квартирой 2.</p> <p>Предельные допустимые размеры земельных участков: минимальная площадь земельного участка – 0,04 га. , максимальная площадь земельного участка – не подлежит установлению для разрешенного использования «Блокированная жилая застройка – код 2.3», в соответствии «Правилами землепользования и</p>

№ п/п	Условный номер участка	Кадастровый номер земельного участка	Местоположение	Виды разрешенного использования	Площадь по ЕГРН, кв.м	Площадь по ПМТ, кв.м	Проектные решения
							застройки Добрянского городского округа Пермского края.
278	ЗУ108		Российская Федерация, Пермский край, г.о. Добрянский, п. ст. Пальники, ул.Тракторная	Блокированная жилая застройка (код 2.3)		726	Образование земельного участка путем перераспределения земельного участка 59:18:0500101:246 и земель, находящегося в государственной или муниципальной собственности (ЗУ108/1). Площадь перераспределяемого участка составляет 29 кв.м. Размер перераспределяемого участка не превышает предельный минимальный размер (400 кв.м.), для разрешенного использования - в Блокированная жилая застройка (код 2.3), в соответствии Правилами землепользования и застройки Добрянского городского округа Пермского края.
279	ЗУ109		Российская Федерация, Пермский край, г.о. Добрянский, п. ст. Пальники, ул. Тракторная	Ведение огородничества (код 13.1)	-	100	образовать земельный участок из земель, находящихся в государственной или муниципальной собственности с видом разрешенного использования «Ведение огородничества», код 13.1.
280	ЗУ110		Российская Федерация, Пермский край, г.о. Добрянский, п. ст. Пальники, ул. Рябиновая	под объектами здравоохранения (для размещения фельдшерско-акушерского пункта)		692	Образование земельного участка путем перераспределения земельного участка 59:18:0500101:1559 и земель, находящегося в государственной или муниципальной собственности (ЗУ110/1). Площадь перераспределяемого участка составляет 59 кв.м. Образование земельного участка возможно после внесения изменений в территориальные зоны Ж-4, ОД2)
281	ЗУ111		Российская Федерация, Пермский край, г.о. Добрянский, п. ст. Пальники, ул.Тракторная	Для ведения личного подсобного хозяйства (код 2.2)		666	Образование земельного участка путем перераспределения земельного участка 59:18:0500101:259 и земель, находящегося в государственной или муниципальной собственности (ЗУ111/1). Площадь перераспределяемого участка составляет 44 кв.м. Размер перераспределяемого участка не превышает предельный минимальный размер (200 кв.м.), для разрешенного использования -

№ п/п	Условный номер участка	Кадастровый номер земельного участка	Местоположение	Виды разрешенного использования	Площадь по ЕГРН, кв.м	Площадь по ПМТ, кв.м	Проектные решения
							Для ведения личного подсобного хозяйства (код 2.2), в соответствии Правилами землепользования и застройки Добрянского городского округа Пермского края.
282	ЗУ112		Российская Федерация, Пермский край, г.о. Добрянский, п. ст. Пальники, ул. Строителей	Для индивидуального жилищного строительства (код 2.1)		570	Образование земельного участка путем перераспределения земельного участка 59:18:0500101:90 и земель, находящегося в государственной или муниципальной собственности (ЗУ112/1). Площадь перераспределяемого участка составляет 59 кв.м. Размер перераспределяемого участка не превышает предельный минимальный размер (400 кв.м.), для разрешенного использования - Для индивидуального жилищного строительства – код 2.1, в соответствии Правилами землепользования и застройки Добрянского городского округа Пермского края. Образование земельного участка возможно после исправление пересечений границ между смежными земельными участками 59:18:0500101:59 и 59:18:0500101:90
283	ЗУ113		Российская Федерация, Пермский край, г.о. Добрянский, п. ст. Пальники, ул. Рябиновая	Для индивидуального жилищного строительства (код 2.1)		570	Образование земельного участка путем перераспределения земельного участка 59:18:0500101:179 и земель, находящегося в государственной или муниципальной собственности (ЗУ113/1). Площадь перераспределяемого участка составляет 22 кв.м. Размер перераспределяемого участка не превышает предельный минимальный размер (400 кв.м.), для разрешенного использования - Для индивидуального жилищного строительства – код 2.1, в соответствии Правилами землепользования и застройки Добрянского городского округа Пермского края.
284	ЗУ114		Российская Федерация, Пермский край, г.о. Добрянский, п. ст. Пальники, ул. Рябиновая	Для индивидуального жилищного строительства (код 2.1)		742	Образование земельного участка путем перераспределения земельного участка 59:18:0500101:318 и земель, находящегося в государственной или муниципальной собственности (ЗУ114/1). Площадь перераспределяемого участка

№ п/п	Условный номер участка	Кадастровый номер земельного участка	Местоположение	Виды разрешенного использования	Площадь по ЕГРН, кв.м	Площадь по ПМТ, кв.м	Проектные решения
							составляет 68 кв.м. Размер перераспределяемого участка не превышает предельный минимальный размер (400 кв.м.), для разрешенного использования - Для индивидуального жилищного строительства – код 2.1, в соответствии Правилами землепользования и застройки Добрянского городского округа Пермского края.
285	ЗУ115		Российская Федерация, Пермский край, г.о. Добрянский, п. ст. Пальники, ул. Рябиновая	Для индивидуального жилищного строительства (код 2.1)		779	Образование земельного участка путем перераспределения земельного участка 59:18:0500101:91 и земель, находящегося в государственной или муниципальной собственности (ЗУ115/1). Площадь перераспределяемого участка составляет 54 кв.м. Размер перераспределяемого участка не превышает предельный минимальный размер (400 кв.м.), для разрешенного использования - Для индивидуального жилищного строительства – код 2.1, в соответствии Правилами землепользования и застройки Добрянского городского округа Пермского края.
286	ЗУ116		Российская Федерация, Пермский край, г.о. Добрянский, п. ст. Пальники, ул. Рябиновая	Ведение садоводства (код 13.2)		554	Образование земельного участка путем перераспределения земельного участка 59:18:0500101:306 и земель, находящегося в государственной или муниципальной собственности (ЗУ116/1). Площадь перераспределяемого участка составляет 29 кв.м. Размер перераспределяемого участка не превышает предельный минимальный размер (400 кв.м.), для разрешенного использования – ведение садоводства – код 13.2, в соответствии Правилами землепользования и застройки Добрянского городского округа Пермского края.
287	ЗУ117		Российская Федерация, Пермский край, г.о. Добрянский, п. ст. Пальники, ул. Строителей	Ведение огородничества (код 13.1)	-	357	образовать земельный участок из земель, находящихся в государственной или муниципальной собственности с видом разрешенного использования «Ведение огородничества», код 13.1.

№ п/п	Условный номер участка	Кадастровый номер земельного участка	Местоположение	Виды разрешенного использования	Площадь по ЕГРН, кв.м	Площадь по ПМТ, кв.м	Проектные решения
288	:178	59:18:0500101:178	край Пермский, г. Добрянка, ст. Пальники, Краснослудский с/с.	Для ведения личного подсобного хозяйства	530	486	Уточнить местоположение границы и площади земельного участка с кадастровым номером 59:18:0500101:178. Границы сформированы по фактическому землепользованию, а также закреплены на местности объектом искусственного происхождения (забором), с учетом объектов недвижимости, находящихся на земельном участке. Площадь уточненного земельного участка составила 486 кв.м., уменьшение не более чем 10 % от общей площади земельного участка (на 44 кв.м.)
289	ЗУ119		Российская Федерация, Пермский край, г.о. Добрянский, п. ст. Пальники, ул. Строителей	Ведение садоводства (код 13.2)	-	403	Образовать земельный участок из земель, находящихся в государственной или муниципальной собственности с видом разрешенного использования «Ведение садоводства», код 13.2.
290	ЗУ120		Российская Федерация, Пермский край, г.о. Добрянский, п. ст. Пальники, ул. Рябиновая	Ведение садоводства (код 13.2)		631	Образование земельного участка путем перераспределения земельного участка 59:18:0500101:53 и земель, находящегося в государственной или муниципальной собственности (ЗУ120/1). Площадь перераспределяемого участка составляет 51 кв.м. Размер перераспределяемого участка не превышает предельный минимальный размер (400 кв.м.), для разрешенного использования – ведение садоводства – код 13.2, в соответствии Правилами землепользования и застройки Добрянского городского округа Пермского края.
291	ЗУ121		Российская Федерация, Пермский край, г.о. Добрянский, п. ст. Пальники, ул. Строителей	Для индивидуального жилищного строительства (код 2.1)		448	Проектом предусмотрено образование земельного участка из земель находящихся в государственной или муниципальной собственности, с видом разрешенного использования «для индивидуального жилищного строительства – код 2.1» под зданием 59:18:0500101:974. Предельные допустимые размеры земельных участков: минимальная площадь земельного участка – 0,04 га., максимальная площадь земельного участка – 0,3га «Для индивидуального жилищного строительства – код 2.3», в соответствии

№ п/п	Условный номер участка	Кадастровый номер земельного участка	Местоположение	Виды разрешенного использования	Площадь по ЕГРН, кв.м	Площадь по ПМТ, кв.м	Проектные решения
							«Правилами землепользования и застройки Добрянского городского округа Пермского края.
293	ЗУ123		Российская Федерация, Пермский край, г.о. Добрянский, п. ст. Пальники, ул. Строителей	Для индивидуального жилищного строительства (код 2.1)		469	Проектом предусмотрено образование земельного участка из земель находящихся в государственной или муниципальной собственности, с видом разрешенного использования «для индивидуального жилищного строительства – код 2.1» Предельные допустимые размеры земельных участков: минимальная площадь земельного участка – 0,04 га. , максимальная площадь земельного участка – не подлежит установлению для разрешенного использования «Для индивидуального жилищного строительства – код 2.3», в соответствии «Правилами землепользования и застройки Добрянского городского округа Пермского края.
294	ЗУ124		Российская Федерация, Пермский край, г.о. Добрянский, п. ст. Пальники, ул. Строителей	Для индивидуального жилищного строительства (код 2.1)		453	Проектом предусмотрено образование земельного участка из земель находящихся в государственной или муниципальной собственности, с видом разрешенного использования «для индивидуального жилищного строительства – код 2.1» под зданием 59:18:0500101:973. Предельные допустимые размеры земельных участков: минимальная площадь земельного участка – 0,04 га. , максимальная площадь земельного участка – 0,3 га для разрешенного использования «Для индивидуального жилищного строительства – код 2.3», в соответствии «Правилами землепользования и застройки Добрянского городского округа Пермского края.
295	ЗУ125		Российская Федерация, Пермский край, г.о. Добрянский, п. ст. Пальники, ул. Строителей	Для индивидуального жилищного строительства (код 2.1)		436	Образование земельного участка путем перераспределения земельного участка 59:18:0500101:400 и земель, находящегося в государственной или муниципальной собственности (ЗУ125/1). Площадь перераспределяемого участка составляет 31 кв.м. Размер перераспределяемого участка не превышает предельный минимальный размер (400 кв.м.), для разрешенного использования -

№ п/п	Условный номер участка	Кадастровый номер земельного участка	Местоположение	Виды разрешенного использования	Площадь по ЕГРН, кв.м	Площадь по ПМТ, кв.м	Проектные решения
							Для индивидуального жилищного строительства – код 2.1, в соответствии Правилами землепользования и застройки Добрянского городского округа Пермского края.
296	ЗУ126		Российская Федерация, Пермский край, г.о. Добрянский, п. ст. Пальники, ул. Строителей	Для ведения личного подсобного хозяйства (код 2.2)		375	Образование земельного участка путем перераспределения земельного участка 59:18:0500101:1772 и земель, находящегося в государственной или муниципальной собственности (ЗУ126/1). Площадь перераспределяемого участка составляет 48 кв.м. Размер перераспределяемого участка не превышает предельный минимальный размер (200 кв.м.), для разрешенного использования - Для ведения личного подсобного хозяйства (код 2.2), в соответствии Правилами землепользования и застройки Добрянского городского округа Пермского края.
297	ЗУ127		Российская Федерация, Пермский край, г.о. Добрянский, п. ст. Пальники, ул. Строителей	Для индивидуального жилищного строительства (код 2.1)		405	Проектом предусмотрено образование земельного участка из земель находящихся в государственной или муниципальной собственности, с видом разрешенного использования «для индивидуального жилищного строительства – код 2.1» под зданием 59:18:0500101:1175. Предельные допустимые размеры земельных участков: минимальная площадь земельного участка – 0,04 га. , максимальная площадь земельного участка – 0,3 га для разрешенного использования «Для индивидуального жилищного строительства – код 2.3», в соответствии «Правилами землепользования и застройки Добрянского городского округа Пермского края.
298	ЗУ128		Российская Федерация, Пермский край, г.о. Добрянский, п. ст. Пальники, ул. Строителей	Для индивидуального жилищного строительства (код 2.1)		377	Проектом предусмотрено образование земельного участка из земель находящихся в государственной или муниципальной собственности, с видом разрешенного использования «для индивидуального жилищного строительства – код 2.1» под зданием 59:18:0500101:954. Предельные допустимые размеры земельных участков: минимальная площадь земельного участка – 0,04 га. , максимальная площадь

№ п/п	Условный номер участка	Кадастровый номер земельного участка	Местоположение	Виды разрешенного использования	Площадь по ЕГРН, кв.м	Площадь по ПМТ, кв.м	Проектные решения
							земельного участка – 0,3 га для разрешенного использования «Для индивидуального жилищного строительства – код 2.3», в соответствии «Правилами землепользования и застройки Добрянского городского округа Пермского края.
299	ЗУ129		Российская Федерация, Пермский край, г.о. Добрянский, п. ст. Пальники, ул. Строителей	Для индивидуального жилищного строительства (код 2.1)		484	Проектом предусмотрено образование земельного участка из земель находящихся в государственной или муниципальной собственности, с видом разрешенного использования «для индивидуального жилищного строительства – код 2.1» под зданием 59:18:0500101:956. Предельные допустимые размеры земельных участков: минимальная площадь земельного участка – 0,04 га. , максимальная площадь земельного участка – не подлежит установлению для разрешенного использования «Для индивидуального жилищного строительства – код 2.3», в соответствии «Правилами землепользования и застройки Добрянского городского округа Пермского края.
300	ЗУ130		Российская Федерация, Пермский край, г.о. Добрянский, п. ст. Пальники, ул. Строителей	Для индивидуального жилищного строительства (код 2.1)		486	Образование земельного участка путем перераспределения земельного участка 59:18:0500101:272 и земель, находящегося в государственной или муниципальной собственности (ЗУ130/1). Площадь перераспределяемого участка составляет 51 кв.м. Размер перераспределяемого участка не превышает предельный минимальный размер (400 кв.м.), для разрешенного использования - Для индивидуального жилищного строительства – код 2.1, в соответствии Правилами землепользования и застройки Добрянского городского округа Пермского края.
301	ЗУ131		Российская Федерация, Пермский край, г.о. Добрянский, п. ст. Пальники, ул. Строителей	Для индивидуального жилищного строительства (код 2.1)		400	Проектом предусмотрено образование земельного участка из земель находящихся в государственной или муниципальной собственности, с видом разрешенного использования «для индивидуального жилищного строительства – код 2.1» под зданием 59:18:0500101:976. Предельные допустимые размеры

№ п/п	Условный номер участка	Кадастровый номер земельного участка	Местоположение	Виды разрешенного использования	Площадь по ЕГРН, кв.м	Площадь по ПМТ, кв.м	Проектные решения
							земельных участков: минимальная площадь земельного участка – 0,04 га. , максимальная площадь земельного участка – 0,3 га для разрешенного использования «Для индивидуального жилищного строительства – код 2.3», в соответствии «Правилами землепользования и застройки Добрянского городского округа Пермского края.
302	ЗУ132		Российская Федерация, Пермский край, г.о. Добрянский, п. ст. Пальники, ул. Строителей	Для индивидуального жилищного строительства (код 2.1)		401	Проектом предусмотрено образование земельного участка из земель находящихся в государственной или муниципальной собственности, с видом разрешенного использования «для индивидуального жилищного строительства – код 2.1» под зданием 59:18:0500101:981, помещение 59:18:0500101:1260 (кв. 2). Предельные допустимые размеры земельных участков: минимальная площадь земельного участка – 0,04 га. , максимальная площадь земельного участка – 0,3 га для разрешенного использования «Для индивидуального жилищного строительства – код 2.3», в соответствии «Правилами землепользования и застройки Добрянского городского округа Пермского края.
303	:391	59:18:0500101:391	край Пермский, р-н Добрянский, с/п Краснослудское, ст. Пальники.	Для садоводства и огородничества	1500	1500	Уточнить местоположение границы и площади земельного участка с кадастровым номером 59:18:0410101:391. Границы сформированы по фактическому землепользованию, а также закреплены на местности объектом искусственного происхождения (забором), с учетом объектов недвижимости, находящихся на земельном участке. Площадь уточненного земельного участка составила 1500 кв.м.
304	ЗУ134		Российская Федерация, Пермский край, г.о. Добрянский, п. ст. Пальники, ул. Молодежная	Для ведения личного подсобного хозяйства (код 2.2)		682	Образование земельного участка путем перераспределения земельного участка 59:18:0500101:309 и земель, находящегося в государственной или муниципальной собственности (ЗУ134/1). Площадь перераспределяемого участка составляет 75 кв.м. Размер перераспределяемого участка не превышает предельный минимальный

№ п/п	Условный номер участка	Кадастровый номер земельного участка	Местоположение	Виды разрешенного использования	Площадь по ЕГРН, кв.м	Площадь по ПМТ, кв.м	Проектные решения
							размер (200 кв.м.), для разрешенного использования - Для ведения личного подсобного хозяйства (код 2.2), в соответствии Правилами землепользования и застройки Добрянского городского округа Пермского края.
305	ЗУ135		Российская Федерация, Пермский край, г.о. Добрянский, п. ст. Пальники, ул. Молодежная	Для индивидуального жилищного строительства (код 2.1)		1894	Проектом предусмотрено образование земельного участка из земель находящихся в государственной или муниципальной собственности, с видом разрешенного использования «для индивидуального жилищного строительства – код 2.1». Предельные допустимые размеры земельных участков: минимальная площадь земельного участка – 0,04 га. , максимальная площадь земельного участка – не подлежит установлению для разрешенного использования «Для индивидуального жилищного строительства – код 2.3», в соответствии «Правилами землепользования и застройки Добрянского городского округа Пермского края.
306	ЗУ136		Российская Федерация, Пермский край, г.о. Добрянский, п. ст. Пальники, ул. Строителей	Ведение огородничества (код 13.1)	-	265	образовать земельный участок из земель, находящихся в государственной или муниципальной собственности с видом разрешенного использования «Ведение огородничества», код 13.1.
307	ЗУ137		Российская Федерация, Пермский край, г.о. Добрянский, п. ст. Пальники, ул. Логовая	Для индивидуального жилищного строительства (код 2.1)		1038	Проектом предусмотрено образование земельного участка из земель находящихся в государственной или муниципальной собственности, с видом разрешенного использования «для индивидуального жилищного строительства – код 2.1». Предельные допустимые размеры земельных участков: минимальная площадь земельного участка – 0,04 га. , максимальная площадь земельного участка – не подлежит установлению для разрешенного использования «Для индивидуального жилищного строительства – код 2.3», в соответствии «Правилами землепользования и застройки Добрянского городского округа Пермского края.
308	ЗУ138		Российская Федерация,	Для ведения		1544	Образование земельного участка путем

№ п/п	Условный номер участка	Кадастровый номер земельного участка	Местоположение	Виды разрешенного использования	Площадь по ЕГРН, кв.м	Площадь по ПМТ, кв.м	Проектные решения
			Пермский край, г.о. Добрянский, п. ст. Пальники, ул. Логовая	личного подсобного хозяйства (код 2.2)			перераспределения земельного участка 59:18:0500101:236 и земель, находящегося в государственной или муниципальной собственности (ЗУ138/1). Площадь перераспределяемого участка составляет 191 кв.м. Размер перераспределяемого участка не превышает предельный минимальный размер (200 кв.м.), для разрешенного использования - Для ведения личного подсобного хозяйства (код 2.2), в соответствии Правилами землепользования и застройки Добрянского городского округа Пермского края.
309	ЗУ139		Российская Федерация, Пермский край, г.о. Добрянский, п. ст. Пальники, ул. Логовая	Ведение садоводства (код 13.2)		523	Образование земельного участка путем перераспределения земельного участка 59:18:0500101:210 и земель, находящегося в государственной или муниципальной собственности (ЗУ139/1). Площадь перераспределяемого участка составляет 108 кв.м. Размер перераспределяемого участка не превышает предельный минимальный размер (400 кв.м.), для разрешенного использования – ведение садоводства – код 13.2, в соответствии Правилами землепользования и застройки Добрянского городского округа Пермского края.
310	ЗУ140		Российская Федерация, Пермский край, г.о. Добрянский, п. ст. Пальники, ул. Заводская	Для ведения личного подсобного хозяйства (код 2.2)		1791	Образование земельного участка путем перераспределения земельного участка 59:18:0500101:11 и земель, находящегося в государственной или муниципальной собственности (ЗУ140/1). Площадь перераспределяемого участка составляет 162 кв.м. Размер перераспределяемого участка не превышает предельный минимальный размер (200 кв.м.), для разрешенного использования - Для ведения личного подсобного хозяйства (код 2.2), в соответствии Правилами землепользования и застройки Добрянского городского округа Пермского края. Образование возможно после внесения изменений в территориальные зоны.

№ п/п	Условный номер участка	Кадастровый номер земельного участка	Местоположение	Виды разрешенного использования	Площадь по ЕГРН, кв.м	Площадь по ПМТ, кв.м	Проектные решения
311	ЗУ141		Российская Федерация, Пермский край, г.о. Добрянский, п. ст. Пальники, ул. Заводская	Для ведения личного подсобного хозяйства (код 2.2)		1579	Образование земельного участка путем перераспределения земельного участка 59:18:0500101:10 и земель, находящегося в государственной или муниципальной собственности (ЗУ141/1). Площадь перераспределяемого участка составляет 199 кв.м. Размер перераспределяемого участка не превышает предельный минимальный размер (200 кв.м.), для разрешенного использования - Для ведения личного подсобного хозяйства (код 2.2), в соответствии Правилами землепользования и застройки Добрянского городского округа Пермского края. Образование возможно после внесения изменений в территориальные зоны.
312	:2161	59:18:0500101:2161	Пермский край, Добрянский городской округ, поселок при станции Пальники	Ведение садоводства (код 13.2)	874	859	Исправить реестровую ошибку в местоположении границ учтенного земельного участка 59:18:0500101:2161 путем внесения уточненных координат в ЕГРН. Границы земельного участка сведения о которых содержатся в ЕГРН не соответствуют фактическим границам земельного участка, а так же пересечение с постройкой. Выявлен факт смещения земельного участка. Границы уточнены по ограждению между земельными участками. Цифровой планово-картографический материал в масштабе 1:2000, подтверждает местоположение границ земельного участка, существующих на местности пятнадцать лет и более. Уточненная площадь соответствует 859 кв.м., уменьшение площади не более чем на 10 % от общей площади земельного участка (на 15 кв.м.)
313	ЗУ143		Российская Федерация, Пермский край, г.о. Добрянский, п. ст. Пальники, ул. Заводская	Для индивидуального жилищного строительства (код 2.1)		1778	Проектом предусмотрено образование земельного участка из земель находящихся в государственной или муниципальной собственности, с видом разрешенного использования «для индивидуального жилищного строительства – код 2.1» Предельные допустимые размеры земельных участков: минимальная площадь земельного участка –

№ п/п	Условный номер участка	Кадастровый номер земельного участка	Местоположение	Виды разрешенного использования	Площадь по ЕГРН, кв.м	Площадь по ПМТ, кв.м	Проектные решения
							0,04 га. , максимальная площадь земельного участка – не подлежит установлению для разрешенного использования «Для индивидуального жилищного строительства – код 2.3», в соответствии «Правилами землепользования и застройки Добрянского городского округа Пермского края.
314	ЗУ144		Российская Федерация, Пермский край, г.о. Добрянский, п. ст. Пальники, ул. Заводская	-		178	Образование земельного участка путем перераспределения земельного участка 59:18:0500101:111:(113) и земель, находящегося в государственной или муниципальной собственности (ЗУ144/1). Площадь перераспределяемого участка составляет 6 кв.м. Размер перераспределяемого участка не превышает 10 процентов от общей площади земельного участка
315	ЗУ145		Российская Федерация, Пермский край, г.о. Добрянский, п. ст. Пальники, ул. Заводская	Для индивидуального жилищного строительства (код 2.1)		835	Проектом предусмотрено образование земельного участка из земель находящихся в государственной или муниципальной собственности, с видом разрешенного использования «для индивидуального жилищного строительства – код 2.1» . Предельные допустимые размеры земельных участков: минимальная площадь земельного участка – 0,04 га. , максимальная площадь земельного участка – не подлежит установлению для разрешенного использования «Для индивидуального жилищного строительства – код 2.3», в соответствии «Правилами землепользования и застройки Добрянского городского округа Пермского края.
316	ЗУ146		Российская Федерация, Пермский край, г.о. Добрянский, п. ст. Пальники, пер. Шпагина	Для индивидуального жилищного строительства (код 2.1)		435	Проектом предусмотрено образование земельного участка из земель находящихся в государственной или муниципальной собственности, с видом разрешенного использования «для индивидуального жилищного строительства – код 2.1». Предельные допустимые размеры земельных участков: минимальная площадь земельного участка – 0,04 га. , максимальная площадь земельного участка – не подлежит установлению для разрешенного

№ п/п	Условный номер участка	Кадастровый номер земельного участка	Местоположение	Виды разрешенного использования	Площадь по ЕГРН, кв.м	Площадь по ПМТ, кв.м	Проектные решения
							использования «Для индивидуального жилищного строительства – код 2.3», в соответствии «Правилами землепользования и застройки Добрянского городского округа Пермского края.
317	ЗУ147		Российская Федерация, Пермский край, г.о. Добрянский, п. ст. Пальники, ул. Логовая	Ведение огородничества (код 13.1)	-	142	образовать земельный участок из земель, находящихся в государственной или муниципальной собственности с видом разрешенного использования «Ведение огородничества», код 13.1. Через участок :ЗУ147 предоставить доступ к землям общего пользования земельному участку 59:18:0500101:73(один собственник) Образование возможно после внесения изменений в территориальную зону.
318	ЗУ148		Российская Федерация, Пермский край, г.о. Добрянский, п. ст. Пальники, ул. Заводская	Для ведения личного подсобного хозяйства (код 2.2)		1985	Образование земельного участка путем перераспределения земельного участка 59:18:0500101:119 и земель, находящегося в государственной или муниципальной собственности (ЗУ148/1). Площадь перераспределяемого участка составляет 92 кв.м. Размер перераспределяемого участка не превышает предельный минимальный размер (200 кв.м.), для разрешенного использования - Для ведения личного подсобного хозяйства (код 2.2), в соответствии Правилами землепользования и застройки Добрянского городского округа Пермского края.
319	ЗУ149		Российская Федерация, Пермский край, г.о. Добрянский, п. ст. Пальники, ул.Мичуринцев	Для индивидуального жилищного строительства (код 2.1)		1217	Проектом предусмотрено образование земельного участка из земель находящихся в государственной или муниципальной собственности, с видом разрешенного использования «для индивидуального жилищного строительства – код 2.1» Предельные допустимые размеры земельных участков: минимальная площадь земельного участка – 0,04 га. , максимальная площадь земельного участка – не подлежит установлению для разрешенного использования «Для индивидуального жилищного

№ п/п	Условный номер участка	Кадастровый номер земельного участка	Местоположение	Виды разрешенного использования	Площадь по ЕГРН, кв.м	Площадь по ПМТ, кв.м	Проектные решения
							строительства – код 2.3», в соответствии «Правилами землепользования и застройки Добрянского городского округа Пермского края.
320	ЗУ150		Российская Федерация, Пермский край, г.о. Добрянский, п. ст. Пальники	Ведение садоводства (код 13.2)		1297	Образование земельного участка путем перераспределения земельного участка 59:18:0500101:163 и земель, находящегося в государственной или муниципальной собственности (ЗУ150/1). Площадь перераспределяемого участка составляет 196 кв.м. Размер перераспределяемого участка не превышает предельный минимальный размер (400 кв.м.), для разрешенного использования – ведение садоводства – код 13.2, в соответствии Правилами землепользования и застройки Добрянского городского округа Пермского края. Образование возможно после смены разрешенного использования.
321	ЗУ151		Российская Федерация, Пермский край, г.о. Добрянский, п. ст. Пальники	Ведение садоводства (код 13.2)		1031	Образование земельного участка путем перераспределения земельного участка 59:18:0500101:75 и земель, находящегося в государственной или муниципальной собственности (ЗУ151/1). Площадь перераспределяемого участка составляет 70 кв.м. Размер перераспределяемого участка не превышает предельный минимальный размер (400 кв.м.), для разрешенного использования – ведение садоводства – код 13.2, в соответствии Правилами землепользования и застройки Добрянского городского округа Пермского края.
322	ЗУ152		Российская Федерация, Пермский край, г.о. Добрянский, п. ст. Пальники	Ведение огородничества (код 13.1)		513	Образование земельного участка путем перераспределения земельного участка 59:18:0500101:338 и земель, находящегося в государственной или муниципальной собственности (ЗУ152/1). Площадь перераспределяемого участка составляет 64 кв.м. Размер перераспределяемого участка не превышает предельный минимальный размер (200 кв.м.), для разрешенного использования –

№ п/п	Условный номер участка	Кадастровый номер земельного участка	Местоположение	Виды разрешенного использования	Площадь по ЕГРН, кв.м	Площадь по ПМТ, кв.м	Проектные решения
							ведение огородничества – код 13.1, в соответствии Правилами землепользования и застройки Добрянского городского округа Пермского края.
323	ЗУ153		Российская Федерация, Пермский край, г.о. Добрянский, п. ст. Пальники	Ведение садоводства (код 13.2)		653	Образование земельного участка путем перераспределения земельного участка 59:18:0500101:1803 и земель, находящегося в государственной или муниципальной собственности (ЗУ153/1). Площадь перераспределяемого участка составляет 103 кв.м. Размер перераспределяемого участка не превышает предельный минимальный размер (400 кв.м.), для разрешенного использования – ведение садоводства – код 13.2, в соответствии Правилами землепользования и застройки Добрянского городского округа Пермского края. Образование земельного участка возможна после изменения границы территориальной зоны
324	ЗУ154		Российская Федерация, Пермский край, г.о. Добрянский, п. ст. Пальники	Ведение садоводства (код 13.2)		696	Образование земельного участка путем перераспределения земельного участка 59:18:0500101:1807 и земель, находящегося в государственной или муниципальной собственности (ЗУ154/1). Площадь перераспределяемого участка составляет 147 кв.м. Размер перераспределяемого участка не превышает предельный минимальный размер (400 кв.м.), для разрешенного использования – ведение садоводства – код 13.2, в соответствии Правилами землепользования и застройки Добрянского городского округа Пермского края. Образование земельного участка возможна после изменения границы территориальной зоны
325	ЗУ155		Российская Федерация, Пермский край, г.о. Добрянский, п. ст. Пальники,	Для индивидуального жилищного строительства (код 2.1)		576	Образование земельного участка путем перераспределения земельного участка 59:18:0500101:328 и земель, находящегося в государственной или муниципальной собственности (ЗУ155/1). Площадь перераспределяемого участка

№ п/п	Условный номер участка	Кадастровый номер земельного участка	Местоположение	Виды разрешенного использования	Площадь по ЕГРН, кв.м	Площадь по ПМТ, кв.м	Проектные решения
							составляет 9 кв.м. Размер перераспределяемого участка не превышает предельный минимальный размер (400 кв.м.), для разрешенного использования - Для индивидуального жилищного строительства – код 2.1, в соответствии Правилами землепользования и застройки Добрянского городского округа Пермского края. Образование земельного участка возможна после изменения границы территориальной зоны
326	ЗУ156		Российская Федерация, Пермский край, г.о. Добрянский, п. ст. Пальники	Ведение садоводства (код 13.2)		579	Образование земельного участка путем перераспределения земельного участка 59:18:0500101:1798 и земель, находящегося в государственной или муниципальной собственности (ЗУ156/1). Площадь перераспределяемого участка составляет 29 кв.м. Размер перераспределяемого участка не превышает предельный минимальный размер (400 кв.м.), для разрешенного использования – ведение садоводства – код 13.2, в соответствии Правилами землепользования и застройки Добрянского городского округа Пермского края. Образование земельного участка возможна после изменения границы территориальной зоны
327	ЗУ157		Российская Федерация, Пермский край, г.о. Добрянский, п. ст. Пальники	Ведение садоводства (код 13.2)		585	Образование земельного участка путем перераспределения земельного участка 59:18:0500101:1798 и земель, находящегося в государственной или муниципальной собственности (ЗУ157/1). Площадь перераспределяемого участка составляет 35 кв.м. Размер перераспределяемого участка не превышает предельный минимальный размер (400 кв.м.), для разрешенного использования – ведение садоводства – код 13.2, в соответствии Правилами землепользования и застройки Добрянского городского округа Пермского края. Образование земельного участка возможна после изменения границы территориальной зоны

№ п/п	Условный номер участка	Кадастровый номер земельного участка	Местоположение	Виды разрешенного использования	Площадь по ЕГРН, кв.м	Площадь по ПМТ, кв.м	Проектные решения
328	ЗУ158		Российская Федерация, Пермский край, г.о. Добрянский, п. ст. Пальники	Ведение садоводства (код 13.2)		551	Образование земельного участка путем перераспределения земельного участка 59:18:0500101:1800 и земель, находящегося в государственной или муниципальной собственности (ЗУ158/1). Площадь перераспределяемого участка составляет 41 кв.м. Размер перераспределяемого участка не превышает предельный минимальный размер (400 кв.м.), для разрешенного использования – ведение садоводства – код 13.2, в соответствии Правилами землепользования и застройки Добрянского городского округа Пермского края. Образование земельного участка возможна после изменения границы территориальной зоны
329	ЗУ159		Российская Федерация, Пермский край, г.о. Добрянский, п. ст. Пальники, ул. Заречная	Ведение садоводства (код 13.2)	-	540	Образовать земельный участок из земель, находящихся в государственной или муниципальной собственности с видом разрешенного использования «Ведение садоводства», код 13.2.
330	ЗУ160		Российская Федерация, Пермский край, г.о. Добрянский, п. ст. Пальники, ул. Заречная	Для индивидуального жилищного строительства (код 2.1)		707	Образование земельного участка путем перераспределения земельного участка 59:18:0500101:329 и земель, находящегося в государственной или муниципальной собственности (ЗУ160/1). Площадь перераспределяемого участка составляет 99 кв.м. Размер перераспределяемого участка не превышает предельный минимальный размер (400 кв.м.), для разрешенного использования - Для индивидуального жилищного строительства – код 2.1, в соответствии Правилами землепользования и застройки Добрянского городского округа Пермского края. Образование земельного участка возможна после изменения границы территориальной зоны
331	ЗУ161		Российская Федерация, Пермский край, г.о. Добрянский, п. ст. Пальники, ул. Заречная	Для индивидуального жилищного строительства (код		1297	Образование земельного участка путем перераспределения земельного участка 59:18:0500101:16 и земель, находящегося в государственной или муниципальной собственности

№ п/п	Условный номер участка	Кадастровый номер земельного участка	Местоположение	Виды разрешенного использования	Площадь по ЕГРН, кв.м	Площадь по ПМТ, кв.м	Проектные решения
				2.1)			(ЗУ161/1). Площадь перераспределяемого участка составляет 98 кв.м. Размер перераспределяемого участка не превышает предельный минимальный размер (400 кв.м.), для разрешенного использования - Для индивидуального жилищного строительства – код 2.1, в соответствии Правилами землепользования и застройки Добрянского городского округа Пермского края.
332	ЗУ162		Российская Федерация, Пермский край, г.о. Добрянский, п. ст. Пальники, ул. Заречная	Для индивидуального жилищного строительства (код 2.1)		992	Образование земельного участка путем перераспределения земельного участка 59:18:0500101:1562 и земель, находящегося в государственной или муниципальной собственности (ЗУ162/1). Площадь перераспределяемого участка составляет 342 кв.м. Размер перераспределяемого участка не превышает предельный минимальный размер (400 кв.м.), для разрешенного использования - Для индивидуального жилищного строительства – код 2.1, в соответствии Правилами землепользования и застройки Добрянского городского округа Пермского края.
333	ЗУ163		Российская Федерация, Пермский край, г.о. Добрянский, п. ст. Пальники, ул. Заречная	Земельные участки (территории) общего пользования (код 12.0)	-	2588	образовать земельный участок из земель, находящихся в государственной или муниципальной собственности с видом разрешенного использования «Земельные участки (территории) общего пользования», код 12.0 (дорога)
334	ЗУ164		Российская Федерация, Пермский край, г.о. Добрянский, п. ст. Пальники	Земельные участки (территории) общего пользования (код 12.0)	-	1365	образовать земельный участок из земель, находящихся в государственной или муниципальной собственности с видом разрешенного использования «Земельные участки (территории) общего пользования», код 12.0. (дорога)
335	ЗУ165		Российская Федерация, Пермский край, г.о. Добрянский, п. ст. Пальники, ул. Заводская	Земельные участки (территории) общего пользования (код 12.0)	-	10710	образовать земельный участок из земель, находящихся в государственной или муниципальной собственности с видом разрешенного использования «Земельные участки (территории) общего пользования», код 12.0 (дорога)

№ п/п	Условный номер участка	Кадастровый номер земельного участка	Местоположение	Виды разрешенного использования	Площадь по ЕГРН, кв.м	Площадь по ПМТ, кв.м	Проектные решения
336	ЗУ166		Российская Федерация, Пермский край, г.о. Добрянский, п. ст. Пальники, ул. Мичуринцев	Земельные участки (территории) общего пользования (код 12.0)	-	1709	образовать земельный участок из земель, находящихся в государственной или муниципальной собственности с видом разрешенного использования «Земельные участки (территории) общего пользования», код 12.0 (дорога)
337	ЗУ167		Российская Федерация, Пермский край, г.о. Добрянский, п. ст. Пальники, ул. 2-я Заводская	Земельные участки (территории) общего пользования (код 12.0)	-	1228	образовать земельный участок из земель, находящихся в государственной или муниципальной собственности с видом разрешенного использования «Земельные участки (территории) общего пользования», код 12.0 (дорога)
338	ЗУ168		Российская Федерация, Пермский край, г.о. Добрянский, п. ст. Пальники, ул. Шпагина	Земельные участки (территории) общего пользования (код 12.0)	-	1911	образовать земельный участок из земель, находящихся в государственной или муниципальной собственности с видом разрешенного использования «Земельные участки (территории) общего пользования», код 12.0 (дорога)
339	ЗУ169		Российская Федерация, Пермский край, г.о. Добрянский, п. ст. Пальники, ул. Логовая	Земельные участки (территории) общего пользования (код 12.0)	-	2494	образовать земельный участок из земель, находящихся в государственной или муниципальной собственности с видом разрешенного использования «Земельные участки (территории) общего пользования», код 12.0 (дорога)
340	ЗУ170		Российская Федерация, Пермский край, г.о. Добрянский, п. ст. Пальники	Земельные участки (территории) общего пользования (код 12.0)	-	6654	образовать земельный участок из земель, находящихся в государственной или муниципальной собственности с видом разрешенного использования «Земельные участки (территории) общего пользования», код 12.0
341	ЗУ171		Российская Федерация, Пермский край, г.о. Добрянский, п. ст. Пальники, ул. Строителей	Земельные участки (территории) общего пользования (код 12.0)	-	4628	образовать земельный участок из земель, находящихся в государственной или муниципальной собственности с видом разрешенного использования «Земельные участки (территории) общего пользования», код 12.0 (дорога)
342	ЗУ172		Российская Федерация, Пермский край, г.о.	Земельные участки (территории)	-	9672	образовать земельный участок из земель, находящихся в государственной или муниципальной собственности

№ п/п	Условный номер участка	Кадастровый номер земельного участка	Местоположение	Виды разрешенного использования	Площадь по ЕГРН, кв.м	Площадь по ПМТ, кв.м	Проектные решения
			Добрянский, п. ст. Пальники, ул. Молодежная	общего пользования (код 12.0)			с видом разрешенного использования «Земельные участки (территории) общего пользования», код 12.0 (дорога)
343	ЗУ173		Российская Федерация, Пермский край, г.о. Добрянский, п. ст. Пальники, ул. Рябиновая	Земельные участки (территории) общего пользования (код 12.0)	-	1263	образовать земельный участок из земель, находящихся в государственной или муниципальной собственности с видом разрешенного использования «Земельные участки (территории) общего пользования», код 12.0 (дорога)
344	ЗУ174		Российская Федерация, Пермский край, г.о. Добрянский, п. ст. Пальники, ул. Рябиновая	Земельные участки (территории) общего пользования (код 12.0)	-	8169	образовать земельный участок из земель, находящихся в государственной или муниципальной собственности с видом разрешенного использования «Земельные участки (территории) общего пользования», код 12.0 (дорога)
345	ЗУ175		Российская Федерация, Пермский край, г.о. Добрянский, п. ст. Пальники, ул. Кленовая	Земельные участки (территории) общего пользования (код 12.0)	-	5001	образовать земельный участок из земель, находящихся в государственной или муниципальной собственности с видом разрешенного использования «Земельные участки (территории) общего пользования», код 12.0 (дорога)
346	ЗУ176		Российская Федерация, Пермский край, г.о. Добрянский, п. ст. Пальники, пер. Садовый	Земельные участки (территории) общего пользования (код 12.0)	-	3523	образовать земельный участок из земель, находящихся в государственной или муниципальной собственности с видом разрешенного использования «Земельные участки (территории) общего пользования», код 12.0 (дорога)
347	ЗУ177		Российская Федерация, Пермский край, г.о. Добрянский, п. ст. Пальники, ул. Тракторная	Земельные участки (территории) общего пользования (код 12.0)	-	4100	образовать земельный участок из земель, находящихся в государственной или муниципальной собственности с видом разрешенного использования «Земельные участки (территории) общего пользования», код 12.0 (дорога)
362	ЗУ192		Российская Федерация, Пермский край, г.о. Добрянский, п. ст. Пальники, ул. 2-я Заводская	Для индивидуального жилищного строительства (код 2.1)		1767	Образование земельного участка путем перераспределения земельного участка 59:18:0500101:1851 и земель, находящегося в государственной или муниципальной собственности (ЗУ192/1). Площадь перераспределяемого участка составляет 12 кв.м. Размер перераспределяемого

№ п/п	Условный номер участка	Кадастровый номер земельного участка	Местоположение	Виды разрешенного использования	Площадь по ЕГРН, кв.м	Площадь по ПМТ, кв.м	Проектные решения
							участка не превышает предельный минимальный размер (400 кв.м.), для разрешенного использования - Для индивидуального жилищного строительства – код 2.1, в соответствии Правилами землепользования и застройки Добрянского городского округа Пермского края. Образование земельного участка после внесения изменений в территориальную зону
370	ЗУ200		Российская Федерация, Пермский край, г.о. Добрянский, п. ст. Пальники	Земельные участки (территории) общего пользования (код 12.0)	-	4476	образовать земельный участок из земель, находящихся в государственной или муниципальной собственности с видом разрешенного использования «Земельные участки (территории) общего пользования», код 12.0 (дорога)
371	ЗУ201		Российская Федерация, Пермский край, г.о. Добрянский, п. ст. Пальники, ул. Заречная	Для индивидуального жилищного строительства (код 2.1)		818	Образование земельного участка путем перераспределения земельного участка 59:18:0500101:2005 и земель, находящегося в государственной или муниципальной собственности (ЗУ201/1). Площадь перераспределяемого участка составляет 8 кв.м. Размер перераспределяемого участка не превышает предельный минимальный размер (400 кв.м.), для разрешенного использования - Для индивидуального жилищного строительства – код 2.1, в соответствии Правилами землепользования и застройки Добрянского городского округа Пермского края.
372	ЗУ202		Российская Федерация, Пермский край, г.о. Добрянский, п. ст. Пальники, ул. Шпагина	Ведение садоводства (код 13.2)		357	Образование земельного участка путем перераспределения земельного участка 59:18:0500101:85 и земель, находящегося в государственной или муниципальной собственности (ЗУ202/1). Площадь перераспределяемого участка составляет 292 кв.м. Размер перераспределяемого участка не превышает 10 % от общей площади земельного участка Образование земельного участка после внесения изменений в территориальную зону
373	ЗУ203		Российская Федерация, Пермский край, г.о.	Под промышленные		21992	Образование земельного участка путем перераспределения земельного участка

№ п/п	Условный номер участка	Кадастровый номер земельного участка	Местоположение	Виды разрешенного использования	Площадь по ЕГРН, кв.м	Площадь по ПМТ, кв.м	Проектные решения
			Добрянский, п. ст. Пальники, ул. Заводская	объекты			59:18:0500101:310 и земель, находящегося в государственной или муниципальной собственности (ЗУ203/1). Площадь перераспределяемого участка составляет 24 кв.м. Размер перераспределяемого участка не превышает предельный минимальный размер (400 кв.м.), для разрешенного использования – ведение садоводства – код 13.2, в соответствии Правилами землепользования и застройки Добрянского городского округа Пермского края.
374	ЗУ204		Российская Федерация, Пермский край, г.о. Добрянский, п. ст. Пальники, ул. Логовая	Для индивидуального жилищного строительства (код 2.1)	-	874	Образовать земельный участок из земель, находящихся в государственной или муниципальной собственности с видом разрешенного использования «Для индивидуального жилищного строительства (код 2.1).
375	ЗУ205		Российская Федерация, Пермский край, г.о. Добрянский, п. ст. Пальники, ул. Логовая	Для индивидуального жилищного строительства (код 2.1)	-	596	Образовать земельный участок из земель, находящихся в государственной или муниципальной собственности с видом разрешенного использования «Для индивидуального жилищного строительства (код 2.1).
376	:193	59:18:0500101:193	Пермский край, г. Добрянка, ст Пальники.	Для ведения огородничества	350	350	Уточнить местоположение границы и площади земельного участка с кадастровым номером 59:18:0500101:193. Границы сформированы по фактическому землепользованию, а также закреплены на местности объектом искусственного происхождения (забором), с учетом объектов недвижимости, находящихся на земельном участке. Площадь уточненного земельного участка составила 350 кв.м.
377	ЗУ1		Российская Федерация, Пермский край, г.о. Добрянский, п. ст. Пальники, ул. Цветочная	Для индивидуального жилищного строительства (код 2.1)		1021	Образование земельного участка путем перераспределения земельного участка 59:18:0500101:57 и земель, находящегося в государственной или муниципальной собственности (ЗУ1/1). Площадь перераспределяемого участка

№ п/п	Условный номер участка	Кадастровый номер земельного участка	Местоположение	Виды разрешенного использования	Площадь по ЕГРН, кв.м	Площадь по ПМТ, кв.м	Проектные решения
							составляет 21 кв.м. Размер перераспределяемого участка не превышает предельный минимальный размер (400 кв.м.), для разрешенного использования - Для индивидуального жилищного строительства – код 2.1, в соответствии Правилами землепользования и застройки Добрянского городского округа Пермского края.
378	ЗУ133		Российская Федерация, Пермский край, г.о. Добрянский, п. ст. Пальники, ул. Цветочная	Для ведения личного подсобного хозяйства (код 2.2)		393	Образование земельного участка путем перераспределения земельного участка 59:18:0500101:1502 и земель, находящегося в государственной или муниципальной собственности (ЗУ133/1). Площадь перераспределяемого участка составляет 93 кв.м. Размер перераспределяемого участка не превышает предельный минимальный размер (200 кв.м.), для разрешенного использования - Для ведения личного подсобного хозяйства (код 2.2), в соответствии Правилами землепользования и застройки Добрянского городского округа Пермского края.
379	ЗУ206		Российская Федерация, Пермский край, г.о. Добрянский, п. ст. Пальники, ул.Тракторная	Для индивидуального жилищного строительства (код 2.1)		892	Образование земельного участка путем перераспределения земельного участка 59:18:0500101:2010 и земель, находящегося в государственной или муниципальной собственности (ЗУ206/1). Площадь перераспределяемого участка составляет 8 кв.м. Размер перераспределяемого участка превышает предельный минимальный размер (400 кв.м.), для разрешенного использования - Для индивидуального жилищного строительства (код 2.1), в соответствии Правилами землепользования и застройки Добрянского городского округа Пермского края. Участок не возможно формировать как самостоятельный объект, т.к. нет доступа. Образование земельного участка возможна после внесения изменений в территориальную зону.
380	ЗУ207		Российская Федерация, Пермский край, г.о.	Связь (код. 6.8)		33	Образовать земельный участок из земель,

№ п/п	Условный номер участка	Кадастровый номер земельного участка	Местоположение	Виды разрешенного использования	Площадь по ЕГРН, кв.м	Площадь по ПМТ, кв.м	Проектные решения
			Добрянский, п. ст. Пальники, ул.Молодежная				находящихся в государственной или муниципальной собственности с видом разрешенного использования «связь» (код 6.8).
381	ЗУ208		Российская Федерация, Пермский край, г.о. Добрянский, п. ст. Пальники, ул.Молодежная	Предоставление коммунальных услуг (код. 3.1.1)		15	Образовать земельный участок из земель, находящихся в государственной или муниципальной собственности с видом разрешенного использования - предоставление коммунальных услуг (код. 3.1.1)
II этап							
348	ЗУ178		Российская Федерация, Пермский край, г.о. Добрянский, п. ст. Пальники,	Для индивидуального жилищного строительства (код 2.1)		576	Образование земельного участка путем перераспределения земельного участка 59:18:0500101:234 и земель, находящегося в государственной или муниципальной собственности (ЗУ178/1). Площадь перераспределяемого участка составляет 25 кв.м. Размер перераспределяемого участка не превышает предельный минимальный размер (400 кв.м.), для разрешенного использования - Для индивидуального жилищного строительства – код 2.1, в соответствии Правилами землепользования и застройки Добрянского городского округа Пермского края. Образование земельного участка после исправления реестровой ошибки
349	ЗУ179		Российская Федерация, Пермский край, г.о. Добрянский, п. ст. Пальники, ул. Кленовая	Для ведения личного подсобного хозяйства (код 2.2)		1503	Образование земельного участка путем перераспределения земельного участка :ЗУ59 и земель, находящегося в государственной или муниципальной собственности (ЗУ179/1). Площадь перераспределяемого участка составляет 43 кв.м. Размер перераспределяемого участка не превышает предельный минимальный размер (200 кв.м.), для разрешенного использования - Для ведения личного подсобного хозяйства (код 2.2), в соответствии Правилами землепользования и застройки Добрянского городского округа Пермского края. Образование земельного участка после исправления реестровой ошибки

№ п/п	Условный номер участка	Кадастровый номер земельного участка	Местоположение	Виды разрешенного использования	Площадь по ЕГРН, кв.м	Площадь по ПМТ, кв.м	Проектные решения
350	ЗУ180		Российская Федерация, Пермский край, г.о. Добрянский, п. ст. Пальники, ул. Кленовая	Для ведения личного подсобного хозяйства (код 2.2)		716	Образование земельного участка путем перераспределения земельного участка 59:18:0500101:279 и земель, находящегося в государственной или муниципальной собственности (ЗУ180/1). Площадь перераспределяемого участка составляет 20 кв.м. Размер перераспределяемого участка не превышает предельный минимальный размер (200 кв.м.), для разрешенного использования - Для ведения личного подсобного хозяйства (код 2.2), в соответствии Правилами землепользования и застройки Добрянского городского округа Пермского края. Образование земельного участка после исправления реестровой ошибки
351	ЗУ181		Российская Федерация, Пермский край, г.о. Добрянский, п. ст. Пальники, ул. Строителей	Ведение садоводства (код 13.2)		458	Образование земельного участка путем перераспределения земельного участка 59:18:0500101:155 и земель, находящегося в государственной или муниципальной собственности (ЗУ181/1). Площадь перераспределяемого участка составляет 57 кв.м. Размер перераспределяемого участка не превышает предельный минимальный размер (400 кв.м.), для разрешенного использования – ведение садоводства – код 13.2, в соответствии Правилами землепользования и застройки Добрянского городского округа Пермского края. Образование земельного участка после исправления реестровой ошибки
352	ЗУ182		Российская Федерация, Пермский край, г.о. Добрянский, п. ст. Пальники, ул. Молодежная	Ведение садоводства (код 13.2)		862	Образование земельного участка путем перераспределения земельного участка 59:18:0500101:173 и земель, находящегося в государственной или муниципальной собственности (ЗУ182/1). Площадь перераспределяемого участка составляет 59 кв.м. Размер перераспределяемого участка не превышает предельный минимальный размер (400 кв.м.), для разрешенного использования – ведение садоводства – код 13.2, в соответствии

№ п/п	Условный номер участка	Кадастровый номер земельного участка	Местоположение	Виды разрешенного использования	Площадь по ЕГРН, кв.м	Площадь по ПМТ, кв.м	Проектные решения
							Правилами землепользования и застройки Добрянского городского округа Пермского края. Образование земельного участка после исправления реестровой ошибки
353	ЗУ183		Российская Федерация, Пермский край, г.о. Добрянский, п. ст. Пальники, ул. Подгорная	Ведение садоводства (код 13.2)		1521	Образование земельного участка путем перераспределения земельного участка 59:18:0500101:334 и земель, находящегося в государственной или муниципальной собственности (ЗУ183/1). Площадь перераспределяемого участка составляет 129 кв.м. Размер перераспределяемого участка не превышает предельный минимальный размер (400 кв.м.), для разрешенного использования – ведение садоводства – код 13.2, в соответствии Правилами землепользования и застройки Добрянского городского округа Пермского края. Образование земельного участка после исправления реестровой ошибки
354	ЗУ184		Российская Федерация, Пермский край, г.о. Добрянский, п. ст. Пальники, ул. Подгорная	Ведение садоводства (код 13.2)		1466	Образование земельного участка путем перераспределения земельного участка 59:18:0500101:334 и земель, находящегося в государственной или муниципальной собственности (ЗУ184/1). Площадь перераспределяемого участка составляет 74 кв.м. Размер перераспределяемого участка не превышает предельный минимальный размер (400 кв.м.), для разрешенного использования – ведение садоводства – код 13.2, в соответствии Правилами землепользования и застройки Добрянского городского округа Пермского края. Образование земельного участка после исправления реестровой ошибки
355	ЗУ185		Российская Федерация, Пермский край, г.о. Добрянский, п. ст. Пальники,	Для индивидуального жилищного строительства (код		1395	Образование земельного участка путем перераспределения земельного участка 59:18:0500101:2061 и земель, находящегося в государственной или муниципальной собственности

№ п/п	Условный номер участка	Кадастровый номер земельного участка	Местоположение	Виды разрешенного использования	Площадь по ЕГРН, кв.м	Площадь по ПМТ, кв.м	Проектные решения
			ул. Логовая	2.1)			(ЗУ185/1). Площадь перераспределяемого участка составляет 151 кв.м. Размер перераспределяемого участка не превышает предельный минимальный размер (400 кв.м.), для разрешенного использования - Для индивидуального жилищного строительства – код 2.1, в соответствии Правилами землепользования и застройки Добрянского городского округа Пермского края. Образование земельного участка после исправления реестровой ошибки
356	ЗУ186		Российская Федерация, Пермский край, г.о. Добрянский, п. ст. Пальники, ул. Логовая	Для ведения личного подсобного хозяйства (код 2.2)		872	Образование земельного участка путем перераспределения земельного участка 59:18:0500101:104 и земель, находящегося в государственной или муниципальной собственности (ЗУ186/1). Площадь перераспределяемого участка составляет 72 кв.м. Размер перераспределяемого участка не превышает предельный минимальный размер (200 кв.м.), для разрешенного использования - Для ведения личного подсобного хозяйства (код 2.2), в соответствии Правилами землепользования и застройки Добрянского городского округа Пермского края. Образование земельного участка после исправления реестровой ошибки
357	ЗУ187		Российская Федерация, Пермский край, г.о. Добрянский, п. ст. Пальники, ул. Логовая	Для ведения личного подсобного хозяйства (код 2.2)		2222	Образование земельного участка путем перераспределения земельного участка 59:18:0500101:107 и земель, находящегося в государственной или муниципальной собственности (ЗУ187/1). Площадь перераспределяемого участка составляет 76 кв.м. Размер перераспределяемого участка не превышает предельный минимальный размер (200 кв.м.), для разрешенного использования - Для ведения личного подсобного хозяйства (код 2.2), в соответствии Правилами землепользования и застройки Добрянского городского округа Пермского края.

№ п/п	Условный номер участка	Кадастровый номер земельного участка	Местоположение	Виды разрешенного использования	Площадь по ЕГРН, кв.м	Площадь по ПМТ, кв.м	Проектные решения
							Образование земельного участка после исправления реестровой ошибки
358	ЗУ188		Российская Федерация, Пермский край, г.о. Добрянский, п. ст. Пальники, ул. Логовая	Ведение садоводства (код 13.2)		1164	Образование земельного участка путем перераспределения земельного участка 59:18:0500101:1813 и земель, находящегося в государственной или муниципальной собственности (ЗУ188/1). Площадь перераспределяемого участка составляет 169 кв.м. Размер перераспределяемого участка не превышает предельный минимальный размер (400 кв.м.), для разрешенного использования – ведение садоводства – код 13.2, в соответствии Правилами землепользования и застройки Добрянского городского округа Пермского края. Образование земельного участка после исправления реестровой ошибки
359	ЗУ189		Российская Федерация, Пермский край, г.о. Добрянский, п. ст. Пальники, ул. Логовая	Для ведения личного подсобного хозяйства (код 2.2)		1445	Образование земельного участка путем перераспределения земельного участка 59:18:0500101:218 и земель, находящегося в государственной или муниципальной собственности (ЗУ189/1). Площадь перераспределяемого участка составляет 83 кв.м. Размер перераспределяемого участка не превышает предельный минимальный размер (200 кв.м.), для разрешенного использования - Для ведения личного подсобного хозяйства (код 2.2), в соответствии Правилами землепользования и застройки Добрянского городского округа Пермского края. Образование земельного участка после исправления реестровой ошибки, а так же внесения изменений в территориальную зону
360	ЗУ190		Российская Федерация, Пермский край, г.о. Добрянский, п. ст. Пальники, ул. Логовая	Для ведения личного подсобного хозяйства (код 2.2)		938	Образование земельного участка путем перераспределения земельного участка 59:18:0500101:219 и земель, находящегося в государственной или муниципальной собственности (ЗУ190/1). Площадь перераспределяемого участка составляет 50 кв.м. Размер перераспределяемого

№ п/п	Условный номер участка	Кадастровый номер земельного участка	Местоположение	Виды разрешенного использования	Площадь по ЕГРН, кв.м	Площадь по ПМТ, кв.м	Проектные решения
							участка не превышает предельный минимальный размер (200 кв.м.), для разрешенного использования - Для ведения личного подсобного хозяйства (код 2.2), в соответствии Правилами землепользования и застройки Добрянского городского округа Пермского края. Образование земельного участка после исправления реестровой ошибки, а так же внесения изменений в территориальную зону
361	ЗУ191		Российская Федерация, Пермский край, г.о. Добрянский, п. ст. Пальники, ул. Заводская	Для индивидуального жилищного строительства (код 2.1)		1618	Образование земельного участка путем перераспределения земельного участка 59:18:0500101:8 и земель, находящегося в государственной или муниципальной собственности (ЗУ191/1). Площадь перераспределяемого участка составляет 149 кв.м. Размер перераспределяемого участка не превышает предельный минимальный размер (400 кв.м.), для разрешенного использования - Для индивидуального жилищного строительства – код 2.1, в соответствии Правилами землепользования и застройки Добрянского городского округа Пермского края. Образование земельного участка после исправления реестровой ошибки
363	ЗУ193		Российская Федерация, Пермский край, г.о. Добрянский, п. ст. Пальники, ул. Заводская	Для индивидуального жилищного строительства (код 2.1)		730	Образование земельного участка путем перераспределения земельного участка 59:18:0500101:1764 и земель, находящегося в государственной или муниципальной собственности (ЗУ193/1). Площадь перераспределяемого участка составляет 111 кв.м. Размер перераспределяемого участка не превышает предельный минимальный размер (400 кв.м.), для разрешенного использования - Для индивидуального жилищного строительства – код 2.1, в соответствии Правилами землепользования и застройки Добрянского городского округа Пермского края. Образование земельного участка после исправления реестровой ошибки

№ п/п	Условный номер участка	Кадастровый номер земельного участка	Местоположение	Виды разрешенного использования	Площадь по ЕГРН, кв.м	Площадь по ПМТ, кв.м	Проектные решения
364	ЗУ194		Российская Федерация, Пермский край, г.о. Добрянский, п. ст. Пальники	Ведение садоводства (код 13.2)		1309	Образование земельного участка путем перераспределения земельного участка :ЗУ150 и земель, находящегося в государственной или муниципальной собственности (ЗУ194/1). Площадь перераспределяемого участка составляет 12 кв.м. Размер перераспределяемого участка не превышает предельный минимальный размер (400 кв.м.), для разрешенного использования – ведение садоводства – код 13.2, в соответствии Правилами землепользования и застройки Добрянского городского округа Пермского края. Образование земельного участка после исправления реестровой ошибки
365	ЗУ195		Российская Федерация, Пермский край, г.о. Добрянский, п. ст. Пальники, ул. Заводская	Ведение садоводства (код 13.2)		596	Образование земельного участка путем перераспределения земельного участка 59:18:0500101:383 и земель, находящегося в государственной или муниципальной собственности (ЗУ195/1). Площадь перераспределяемого участка составляет 45 кв.м. Размер перераспределяемого участка не превышает предельный минимальный размер (400 кв.м.), для разрешенного использования – ведение садоводства – код 13.2, в соответствии Правилами землепользования и застройки Добрянского городского округа Пермского края. Образование земельного участка после исправления реестровой ошибки
366	ЗУ196		Российская Федерация, Пермский край, г.о. Добрянский, п. ст. Пальники, ул. Заводская	Ведение садоводства (код 13.2)		598	Образование земельного участка путем перераспределения земельного участка 59:18:0500101:384 и земель, находящегося в государственной или муниципальной собственности (ЗУ196/1). Площадь перераспределяемого участка составляет 48 кв.м. Размер перераспределяемого участка не превышает предельный минимальный размер (400 кв.м.), для разрешенного использования – ведение садоводства – код 13.2, в соответствии Правилами землепользования и

№ п/п	Условный номер участка	Кадастровый номер земельного участка	Местоположение	Виды разрешенного использования	Площадь по ЕГРН, кв.м	Площадь по ПМТ, кв.м	Проектные решения
							застройки Добрянского городского округа Пермского края. Образование земельного участка после исправления реестровой ошибки
367	ЗУ197		Российская Федерация, Пермский край, г.о. Добрянский, п. ст. Пальники, ул. Заводская	Ведение садоводства (код 13.2)		568	Образование земельного участка путем перераспределения земельного участка 59:18:0500101:143 и земель, находящегося в государственной или муниципальной собственности (ЗУ197/1). Площадь перераспределяемого участка составляет 40 кв.м. Размер перераспределяемого участка не превышает предельный минимальный размер (400 кв.м.), для разрешенного использования – ведение садоводства – код 13.2, в соответствии Правилами землепользования и застройки Добрянского городского округа Пермского края. Образование земельного участка после исправления реестровой ошибки
368	ЗУ198		Российская Федерация, Пермский край, г.о. Добрянский, п. ст. Пальники, ул. Заводская	Ведение садоводства (код 13.2)		579	Образование земельного участка путем перераспределения земельного участка 59:18:0500101:19 и земель, находящегося в государственной или муниципальной собственности (ЗУ198/1). Площадь перераспределяемого участка составляет 40 кв.м. Размер перераспределяемого участка не превышает предельный минимальный размер (400 кв.м.), для разрешенного использования – ведение садоводства – код 13.2, в соответствии Правилами землепользования и застройки Добрянского городского округа Пермского края. Образование земельного участка после исправления реестровой ошибки
369	ЗУ199		Российская Федерация, Пермский край, г.о. Добрянский, п. ст. Пальники, ул. Заводская	Для индивидуального жилищного строительства (код 2.1)		561	Образование земельного участка путем перераспределения земельного участка 59:18:0500101:267 и земель, находящегося в государственной или муниципальной собственности (ЗУ199/1). Площадь перераспределяемого участка

№ п/п	Условный номер участка	Кадастровый номер земельного участка	Местоположение	Виды разрешенного использования	Площадь по ЕГРН, кв.м	Площадь по ПМТ, кв.м	Проектные решения
							составляет 35 кв.м. Размер перераспределяемого участка не превышает предельный минимальный размер (400 кв.м.), для разрешенного использования - Для индивидуального жилищного строительства – код 2.1, в соответствии Правилами землепользования и застройки Добрянского городского округа Пермского края. Образование земельного участка после исправления реестровой ошибки

1

Таблица 2

Перечень земельных участков, не идентифицированных на местности

№	Кадастровый номер земельного участка	Адрес земельного участка	Вид права на земельный участок	Вид разрешенного использования	Площадь по документу (кв.м.)	Примечание
1	59:18:0500101:20	край Пермский, г. Добрянка, ст. Пальники, Краснослудский с/с.	собственность	Для ведения садоводства	1500	Местоположение границ ранее учтенного земельного участка не установлено в соответствии с требованиями действующего земельного законодательства. На местности не идентифицирован. Находится в соседнем квартале 59:18:0500202 снт Чайка
2	59:18:0500101:21	край Пермский, г. Добрянка, ст. Пальники, краснослудский с/с.	собственность	Для ведения садоводства	1400	Местоположение границ ранее учтенного земельного участка не установлено в соответствии с требованиями действующего земельного законодательства. На местности не идентифицирован.
3	59:18:0500101:23	Пермский край, г Добрянка, ст Пальники	собственность	Для ведения садоводства	1500	Местоположение границ ранее учтенного земельного участка не установлено в соответствии с требованиями действующего земельного законодательства. На местности не идентифицирован. Находится в соседнем квартале 59:18:0500202 снт Чайка.
4	59:18:0500101:25	край Пермский, г. Добрянка, ст. Пальники, краснослудский с/с.	собственность	Для ведения садоводства	1300	Местоположение границ ранее учтенного земельного участка не установлено в соответствии с требованиями действующего земельного законодательства. На местности не идентифицирован.
5	59:18:0500101:41	край Пермский, г. Добрянка, ст. Пальники, Краснослудский с/с	собственность	Для ведения огородничества	300	Местоположение границ ранее учтенного земельного участка не установлено в соответствии с требованиями действующего земельного законодательства. На местности не идентифицирован.
6	59:18:0500101:42	край Пермский, г. Добрянка, ст.	Постоянное бессрочное	Для ведения огородничества	160	Местоположение границ ранее учтенного земельного участка не установлено в

№	Кадастровый номер земельного участка	Адрес земельного участка	Вид права на земельный участок	Вид разрешенного использования	Площадь по документу (кв.м.)	Примечание
		Пальники, Краснослудский с/с.	пользование			соответствии с требованиями действующего земельного законодательства. На местности не идентифицирован. Находится в соседнем квартале 59:18:0500202 снт Чайка.
7	59:18:0500101:43	Пермский край, г Добрянка, п/ст Пальники	собственность	Для садоводства	1245	Местоположение границ ранее учтенного земельного участка не установлено в соответствии с требованиями действующего земельного законодательства. На местности не идентифицирован. Находится в соседнем квартале 59:18:0500202 снт Чайка.
8	59:18:0500101:50	край Пермский, г. Добрянка, ст. Пальники, Краснослудский с/с.	собственность	Для садоводства	1500	Местоположение границ ранее учтенного земельного участка не установлено в соответствии с требованиями действующего земельного законодательства. На местности не идентифицирован.
9	59:18:0500101:65	край Пермский, р-н Добрянский, Краснослудский с/п, ст. Пальники.	собственность	Для садоводства	420	Местоположение границ ранее учтенного земельного участка не установлено в соответствии с требованиями действующего земельного законодательства. На местности не идентифицирован.
10	59:18:0500101:66	край Пермский, г. Добрянка, ст. Пальники, Краснослудский с/с.	собственность	Для ведения личного подсобного хозяйства	2500	Местоположение границ ранее учтенного земельного участка не установлено в соответствии с требованиями действующего земельного законодательства. На местности не идентифицирован.
11	59:18:0500101:74	край Пермский, г. Добрянка, ст. Пальники, Краснослудский с/с.	Общая долевая собственность	Для садоводства	540	Местоположение границ ранее учтенного земельного участка не установлено в соответствии с требованиями действующего земельного законодательства. На местности не идентифицирован.
12	59:18:0500101:77	край Пермский, р-н Добрянский, Краснослудский с/п, ст. Пальники.	собственность	Для садоводства	900	Местоположение границ ранее учтенного земельного участка не установлено в соответствии с требованиями действующего земельного законодательства. На местности не идентифицирован.

№	Кадастровый номер земельного участка	Адрес земельного участка	Вид права на земельный участок	Вид разрешенного использования	Площадь по документу (кв.м.)	Примечание
13	59:18:0500101:87	край Пермский, г.Добрянка, ст. Пальники, Краснослудский с/с.	собственность	Для садоводства	700	Местоположение границ ранее учтенного земельного участка не установлено в соответствии с требованиями действующего земельного законодательства. На местности не идентифицирован.
14	59:18:0500101:106	край Пермский, г. Добрянка, ст. Пальники, Краснослудский с/с	собственность	Для садоводства	1443	Местоположение границ ранее учтенного земельного участка не установлено в соответствии с требованиями действующего земельного законодательства. На местности не идентифицирован. находится в квартале 59:18:0500201
15	59:18:0500101:130	Пермский край, г Добрянка, ст Пальники	Общая долевая собственность	Для ведения личного подсобного хозяйства	4914.1	Местоположение границ ранее учтенного земельного участка не установлено в соответствии с требованиями действующего земельного законодательства. На местности не идентифицирован.
16	59:18:0500101:149	край Пермский, г. Добрянка, ст. Пальники, Краснослудский с/с.	собственность	Для ведения садоводства	600	Местоположение границ ранее учтенного земельного участка не установлено в соответствии с требованиями действующего земельного законодательства. На местности не идентифицирован.
17	59:18:0500101:164	край Пермский, г. Добрянка, ст. Пальники, Краснослудский с/с, пер. Шпагина.	собственность	Для ведения личного подсобного хозяйства	400	Местоположение границ ранее учтенного земельного участка не установлено в соответствии с требованиями действующего земельного законодательства. На местности не идентифицирован.
18	59:18:0500101:169	Пермский край, г Добрянка, ст Пальники	собственность	Для ведения огородничества	330	Местоположение границ ранее учтенного земельного участка не установлено в соответствии с требованиями действующего земельного законодательства. На местности не идентифицирован.
19	59:18:0500101:175	край Пермский, район Добрянский, с/п Краснослудское, ст. Пальники.	собственность	Для ведения огородничества	300	Местоположение границ ранее учтенного земельного участка не установлено в соответствии с требованиями действующего земельного законодательства. На местности не

№	Кадастровый номер земельного участка	Адрес земельного участка	Вид права на земельный участок	Вид разрешенного использования	Площадь по документу (кв.м.)	Примечание
						идентифицирован.
20	59:18:0500101:181	край Пермский, г. Добрянка, ст. Пальники, Краснослудский с/с.	собственность	Для ведения личного подсобного хозяйства	2500	Местоположение границ ранее учтенного земельного участка не установлено в соответствии с требованиями действующего земельного законодательства. На местности не идентифицирован.
21	59:18:0500101:185	край Пермский, г. Добрянка, ст. Пальники, Краснослудский с/с.	собственность	Для ведения личного подсобного хозяйства	1620	Местоположение границ ранее учтенного земельного участка не установлено в соответствии с требованиями действующего земельного законодательства. На местности не идентифицирован.
22	59:18:0500101:205	край Пермский, г. Добрянка, ст. Пальники, Краснослудский с/с.	собственность	Для ведения личного подсобного хозяйства	600	Местоположение границ ранее учтенного земельного участка не установлено в соответствии с требованиями действующего земельного законодательства. На местности не идентифицирован.
23	59:18:0500101:365	край Пермский, район Добрянский, в районе ст.Пальники /Нахаловка/.	собственность	Для ведения огородничества и садоводства	600	Местоположение границ ранее учтенного земельного участка не установлено в соответствии с требованиями действующего земельного законодательства. На местности не идентифицирован.
24	59:18:0500101:398	Пермский край, Добрянский район, Краснослудское с/п, "Мостоотряд №123", участок №31.	собственность	Для садоводства	567	Местоположение границ ранее учтенного земельного участка не установлено в соответствии с требованиями действующего земельного законодательства. На местности не идентифицирован.
25	59:18:0500101:1501	Пермский край, город Добрянка, п/ст Пальники	собственность	для ведения личного подсобного хозяйства	8500	Местоположение границ ранее учтенного земельного участка не установлено в соответствии с требованиями действующего земельного законодательства. На местности не идентифицирован.
26	59:18:0500101:1669	Пермский край, город Добрянка, п/ст Пальники	данные отсутствуют	для садоводства и огородничества	500	Местоположение границ ранее учтенного земельного участка не установлено в соответствии с требованиями действующего земельного законодательства. На местности не

№	Кадастровый номер земельного участка	Адрес земельного участка	Вид права на земельный участок	Вид разрешенного использования	Площадь по документу (кв.м.)	Примечание
						идентифицирован.
27	59:18:0500101:1723	Пермский край, город Добрянка, п/ст Пальники	собственность	для ведения личного подсобного хозяйства	700	Местоположение границ ранее учтенного земельного участка не установлено в соответствии с требованиями действующего земельного законодательства. На местности не идентифицирован.

Таблица 3

Перечень земельных участков, дублирующих сведения других объектов

№ п/п	Кадастровый номер земельного участка	Адрес	Площадь по ЕГРН	Категория земель	Виды разрешенного использования	Вид права	Примечание
1	59:18:0500101:59	край Пермский, р-н Добрянский, с/п Краснослудское, ст. Пальники, ул. Строителей.	600	Земли населенных пунктов	Для ведения садоводства	собственность	Земельный участок с кадастровым номером 59:18:0500101:59 был образован при разделе участка с кадастровым номером 59:18:0500101:58 (статус архивный). Петухова отрицает что давала согласие на раздел земельного участка. И в дальнейшем внесла вновь учтенный участок общей площадью 1794 кв.м.
2	59:18:0500101:60	край Пермский, район Добрянский, с/п Краснослудское, ст. Пальники.	870	Земли населенных пунктов	Для ведения садоводства	собственность	Земельный участок с кадастровым номером 59:18:0500101:60 декларированный с графикой. Собственник участка Юлина Анна Петровна уточняла свои границы и внесла сведения про земельный участок с кадастровым номером 59:18:0500101:61. Права не зарегистрировала, чтоб была возможность снять земельный участок 59:18:0500101:60.
3	59:18:0500101:1760	Пермский край, г Добрянка, п/ст Пальники	1794	Земли населенных пунктов	для личного подсобного хозяйства	собственность	59:18:0500101:1760 имеет сведения идентичные 59:18:0500101:58 (статус архивный). 59:18:0500101 58 был разделен на 3 участка 59:18:0500101:59, 59:18:0500101:213, :214. В дальнейшем :213 и 59:18:0500101:214 объединили и появился участок 59:18:0500101:223 и продан иному лицу. На основании изложенного участок 59:18:0500101:1760 является дублем .

3. КАТАЛОГ КООРДИНАТ УТОЧНЯЕМЫХ, ИЗМЕНЯЕМЫХ И ОБРАЗУЕМЫХ ЗЕМЕЛЬНЫХ УЧАСТКОВ

Таблица 4
Перечень координат границ уточняемых, изменяемых и образуемых земельных участков, I этап

Номер участка на чертеже	Условный номер земельных участков	Номер точки п/п	X	Y	Номер участка на чертеже	Условный номер земельных участков	Номер точки п/п	X	Y		
1	:138	1	536805.22	2241274.26	7	:251	3	536410.77	2241838.69		
		2	536797.94	2241259.96			4	536380.25	2241856.32		
		3	536794.18	2241251.41			5	536373.62	2241842.57		
		4	536849.04	2241226.64			6	536382.91	2241837.08		
		5	536859.95	2241250.63			7	536395.54	2241830.10		
		6	536860.79	2241254.66			8	:203	1	536879.94	2241423.66
		7	536838.92	2241264.15					2	536878.25	2241420.57
		8	536833.91	2241251.62					3	536867.94	2241401.90
		9	536819.03	2241258.74					4	536924.16	2241376.53
		10	536822.01	2241266.42					5	536935.63	2241398.92
2	:212	1	536797.94	2241259.96	9	:136	1	536843.08	2241485.16		
		2	536772.95	2241271.50			2	536872.42	2241470.38		
		3	536740.47	2241286.05			3	536881.87	2241488.10		
		4	536740.20	2241284.42			4	536881.14	2241488.46		
		5	536729.61	2241262.94			5	536851.86	2241503.23		
		6	536750.78	2241252.93	10	:135	1	536898.21	2241457.39		
		7	536787.22	2241236.72			2	536872.42	2241470.38		
		8	536794.18	2241251.41			3	536871.42	2241470.88		
3	:271	1	536888.38	2241310.75	4	536843.08	2241485.16				
		2	536832.19	2241335.53	5	536835.42	2241470.37				
		3	536818.69	2241309.02	6	536890.46	2241442.98				
		4	536873.79	2241284.48	7	536891.76	2241445.37				
4	:78	1	536843.37	2241357.27	11	:413	1	536890.46	2241442.98		
		2	536837.06	2241344.08			2	536835.42	2241470.37		
		3	536832.19	2241335.53			3	536823.64	2241447.66		
		4	536888.38	2241310.75			4	536878.25	2241420.57		
		5	536900.02	2241331.45			5	536879.94	2241423.66		
		6	536898.18	2241332.32	12	:414	1	536847.80	2241365.02		
5	:102	1	536898.18	2241332.32			2	536851.63	2241372.87		
		2	536900.02	2241331.45			3	536855.56	2241379.84		
		3	536912.56	2241354.64			4	536857.09	2241382.27		
		4	536855.56	2241379.84	5	536803.55	2241408.92				
		5	536851.57	2241372.79	6	536794.42	2241390.60				
		6	536847.80	2241365.02	6	:143	1	536837.06	2241344.08		
		7	536843.37	2241357.27			2	536843.37	2241357.27		
1	536403.42	2241825.41	3	536847.80			2241365.02				
		2	536405.62	2241829.56			4	536794.42	2241390.60		



Номер участка на чертеже	Условный номер земельных участков	Номер точки п/п	X	Y
		5	536784.86	2241370.60
		6	536813.52	2241356.09
13	:405	1	536795.77	2241319.62
		2	536813.52	2241356.09
		3	536784.86	2241370.60
		4	536764.73	2241333.95
14	:406	1	536818.69	2241309.02
		2	536832.19	2241335.53
		3	536837.06	2241344.08
		4	536813.52	2241356.09
		5	536795.77	2241319.62
15	:68	1	536712.99	2241081.21
		2	536722.24	2241101.13
		3	536669.72	2241126.48
		4	536660.40	2241106.33
		5	536687.12	2241093.56
		6	536687.27	2241093.50
16	:125	1	536915.97	2241488.75
		2	536947.50	2241472.68
		3	536957.52	2241493.83
		4	536949.24	2241514.43
		5	536936.62	2241528.14
		6	536918.37	2241494.04
		7	536916.59	2241490.73
17	:234	1	536748.00	2241396.21
		2	536741.53	2241384.62
		3	536767.65	2241368.94
		4	536773.71	2241377.64
		5	536780.97	2241394.07
		6	536754.18	2241407.74
18	:298	1	536751.34	2241341.17
		2	536767.65	2241368.94
		3	536741.53	2241384.62
		4	536735.10	2241373.22
		5	536724.59	2241354.48
19	:17	1	536724.59	2241354.48
		2	536735.10	2241373.22
		3	536682.43	2241401.70
		4	536681.56	2241402.35
		5	536671.43	2241383.93
20	:49	1	536735.10	2241373.22
		2	536741.53	2241384.62
		3	536748.00	2241396.21
		4	536695.46	2241425.48
		5	536682.43	2241401.69
21	:27	1	536695.46	2241425.48
		2	536748.00	2241396.21
		3	536754.18	2241407.74

Номер участка на чертеже	Условный номер земельных участков	Номер точки п/п	X	Y
		4	536760.40	2241419.90
		5	536740.00	2241431.51
		6	536715.13	2241445.66
		7	536709.61	2241448.80
		8	536708.12	2241449.62
22	:26	1	536634.44	2241077.67
		2	536647.05	2241103.18
		3	536643.75	2241104.98
		4	536601.10	2241129.99
		5	536600.70	2241130.21
		6	536587.73	2241107.10
		7	536630.62	2241080.07
23	:407	1	536643.75	2241104.98
		2	536657.52	2241137.48
		3	536617.56	2241158.46
		4	536601.10	2241129.99
24	:410	1	536657.52	2241137.48
		2	536674.39	2241171.02
		3	536637.66	2241189.32
		4	536636.57	2241187.50
		5	536622.88	2241164.44
		6	536621.49	2241165.25
		7	536617.56	2241158.46
25	:2069	1	536674.39	2241171.02
		2	536687.20	2241199.54
		3	536674.96	2241205.52
		4	536674.92	2241205.43
		5	536651.95	2241215.29
		6	536648.30	2241208.71
		7	536637.66	2241189.32
26	:2031	1	536687.20	2241199.54
		2	536695.08	2241217.11
		3	536663.94	2241236.93
		4	536661.04	2241231.71
		5	536651.95	2241215.29
		6	536674.92	2241205.43
		7	536674.96	2241205.52
27	:1472	1	536695.08	2241217.11
		2	536708.49	2241244.48
		3	536675.82	2241258.67
		4	536673.48	2241254.59
		5	536663.94	2241236.93
28	:265	1	536686.06	2241277.41
		2	536675.82	2241258.67
		3	536708.49	2241244.48
		4	536717.29	2241263.65
		5	536725.47	2241282.09
		6	536697.39	2241299.94

Номер участка на чертеже	Условный номер земельных участков	Номер точки п/п	X	Y
29	:208	1	536708.42	2241321.58
		2	536721.23	2241345.32
		3	536669.80	2241374.60
		4	536660.97	2241357.53
		5	536659.97	2241355.30
		6	536663.55	2241352.81
		7	536694.60	2241331.11
30	:31	1	536661.04	2241231.71
		2	536663.94	2241236.93
		3	536673.48	2241254.59
		4	536624.94	2241286.45
		5	536611.73	2241262.09
31	:34	1	536599.29	2241239.44
		2	536648.30	2241208.71
		3	536651.95	2241215.29
		4	536661.04	2241231.71
		5	536611.73	2241262.09
32	:221	1	536636.57	2241187.50
		2	536637.66	2241189.32
		3	536648.30	2241208.71
		4	536599.29	2241239.44
		5	536587.16	2241217.68
33	:22	1	536622.88	2241164.44
		2	536636.57	2241187.50
		3	536587.16	2241217.68
		4	536573.24	2241193.83
		5	536598.22	2241178.79
		6	536621.49	2241165.25
34	:319	1	536588.14	2241107.83
		2	536600.70	2241130.21
		3	536601.10	2241129.99
		4	536617.56	2241158.46
		5	536621.49	2241165.25
		6	536598.22	2241178.79
		7	536594.13	2241171.50
		8	536591.31	2241166.47
		9	536588.40	2241161.26
		10	536584.35	2241154.04
		11	536582.30	2241150.38
		12	536577.69	2241142.16
		13	536573.01	2241133.80
		14	536566.63	2241121.86
35	:294	1	536571.64	2241219.13
		2	536584.94	2241239.47
		3	536574.87	2241245.48
		4	536552.55	2241259.78
		5	536549.83	2241256.54
		6	536539.61	2241241.66

Номер участка на чертеже	Условный номер земельных участков	Номер точки п/п	X	Y		
36	:279	7	536537.40	2241238.43		
		1	536593.61	2241254.15		
		2	536603.37	2241270.23		
		3	536574.65	2241289.07		
		4	536569.29	2241281.31		
		5	536567.01	2241280.00		
		6	536563.09	2241282.87		
		7	536559.24	2241277.03		
		8	536562.25	2241274.95		
		:2148(1)				
		1	536614.74	2241289.94		
2	536617.85	2241295.19				
3	536571.46	2241324.94				
4	536567.05	2241318.96				
:2148(2)						
1	536564.94	2241316.72				
2	536565.79	2241318.35				
3	536556.51	2241323.15				
4	536555.52	2241321.25				
:2148(3)						
1	536574.81	2241332.21				
2	536576.00	2241334.66				
3	536566.08	2241339.89				
4	536564.56	2241337.40				
:2148(4)						
1	536581.15	2241347.88				
2	536584.40	2241352.62				
3	536581.84	2241354.40				
4	536578.59	2241349.66				
:2148(5)						
1	536588.45	2241351.03				
2	536590.75	2241355.12				
3	536585.01	2241358.85				
4	536584.63	2241359.09				
5	536582.57	2241355.33				
6	536585.73	2241352.87				
:2148(6)						
1	536559.75	2241337.72				
2	536562.64	2241343.13				
3	536559.21	2241344.84				
4	536552.75	2241348.36				
5	536549.67	2241342.25				
6	536556.40	2241339.46				
:2148(7)						
1	536571.14	2241380.85				
2	536573.64	2241385.44				
3	536566.69	2241389.70				
4	536564.21	2241385.21				
37	:2148					

Номер участка на чертеже	Условный номер земельных участков	Номер точки п/п	X	Y
38	:1741	5	536565.79	2241384.00
		:2148(8)		
		1	536548.07	2241342.71
		2	536551.29	2241349.18
		3	536548.85	2241350.34
		4	536546.77	2241351.39
		5	536540.24	2241354.71
		6	536538.77	2241355.44
		7	536536.46	2241356.51
		8	536533.21	2241350.36
		9	536545.93	2241343.93
		:2148(9)		
		1	536530.66	2241352.41
		2	536533.39	2241357.87
		3	536526.75	2241361.04
		4	536523.37	2241359.38
		5	536522.24	2241356.16
		:1741(1)		
		1	536576.00	2241334.66
		2	536577.11	2241336.73
		3	536567.05	2241341.63
		4	536566.08	2241339.89
		:1741(2)		
		1	536562.64	2241343.13
		2	536565.64	2241349.07
3	536555.83	2241354.31		
4	536552.75	2241348.36		
5	536559.21	2241344.84		
:1741(3)				
1	536551.29	2241349.18		
2	536553.43	2241353.35		
3	536551.01	2241354.62		
4	536548.94	2241355.68		
5	536549.95	2241357.61		
6	536543.38	2241360.95		
7	536541.92	2241361.68		
8	536538.77	2241355.44		
9	536540.24	2241354.71		
10	536546.77	2241351.39		
11	536548.85	2241350.34		
:1741(4)				
1	536617.85	2241295.19		
2	536621.22	2241301.15		
3	536575.46	2241330.57		
5	536571.46	2241324.94		
39	:280	1	536639.99	2241480.74
		2	536635.12	2241472.28
		3	536639.03	2241470.49

Номер участка на чертеже	Условный номер земельных участков	Номер точки п/п	X	Y		
		4	536637.25	2241466.92		
		5	536634.73	2241468.08		
		6	536625.89	2241447.86		
		7	536623.82	2241443.84		
		8	536621.76	2241439.81		
		9	536622.09	2241439.64		
		10	536614.64	2241427.94		
		11	536610.14	2241421.78		
		12	536620.36	2241414.28		
		13	536627.06	2241409.57		
		14	536628.73	2241409.74		
		15	536629.20	2241410.47		
		16	536646.43	2241439.10		
		17	536663.13	2241467.20		
		18	536657.93	2241470.64		
		19	536657.36	2241469.81		
		20	536654.58	2241471.05		
		21	536652.11	2241473.10		
		22	536642.01	2241479.57		
		40	:1	1	536707.81	2241642.90
				2	536687.34	2241607.52
				3	536695.31	2241601.93
4	536695.68			2241602.26		
5	536720.19			2241585.03		
6	536730.91			2241577.50		
7	536736.89			2241586.38		
8	536752.46			2241611.02		
9	536733.82			2241624.71		
10	536723.35			2241632.08		
11	536710.67			2241641.06		
41	:1549	1	536733.82	2241624.71		
		2	536756.21	2241649.43		
		3	536743.61	2241659.02		
		4	536735.10	2241663.88		
		5	536733.21	2241665.11		
		6	536731.03	2241666.52		
		7	536725.89	2241669.30		
		8	536722.04	2241670.90		
		9	536707.81	2241642.90		
		10	536710.67	2241641.06		
		11	536723.35	2241632.08		
42	:1550	1	536733.82	2241624.71		
		2	536752.46	2241611.02		
		3	536767.50	2241634.83		
		4	536772.84	2241643.19		
		5	536753.30	2241664.15		
		6	536743.25	2241670.49		
		7	536743.06	2241670.20		

Номер участка на чертеже	Условный номер земельных участков	Номер точки п/п	X	Y
		8	536735.50	2241674.58
		9	536726.46	2241679.50
		10	536722.04	2241670.90
		11	536725.89	2241669.30
		12	536731.03	2241666.52
		13	536733.21	2241665.11
		14	536735.10	2241663.88
		15	536743.61	2241659.02
		16	536756.21	2241649.43
43	:72	1	536724.78	2241680.46
		2	536726.46	2241679.50
		3	536735.50	2241674.58
		4	536743.06	2241670.20
		5	536743.25	2241670.49
		6	536753.30	2241664.15
		7	536772.84	2241643.19
		8	536792.38	2241674.08
		9	536771.71	2241687.28
		10	536762.63	2241694.00
		11	536759.04	2241689.52
		12	536736.79	2241701.55
		13	536733.50	2241696.29
44	:300	1	536782.54	2241626.91
		2	536788.87	2241623.51
		3	536791.79	2241622.17
		4	536794.45	2241626.23
		5	536798.18	2241632.37
		6	536809.69	2241652.89
		7	536813.66	2241659.93
		8	536813.21	2241660.31
		9	536792.38	2241674.08
		10	536772.84	2241643.19
		11	536767.50	2241634.83
45	:140	1	536842.44	2241712.20
		2	536843.40	2241713.87
		3	536850.75	2241718.51
		4	536867.16	2241738.70
		5	536860.41	2241760.50
		6	536855.56	2241756.13
		7	536843.04	2241741.29
		8	536828.60	2241723.40
		9	536830.30	2241722.68
46	:28	1	536785.01	2241811.10
		2	536796.47	2241829.44
		3	536791.38	2241836.78
		4	536793.38	2241841.57
		5	536787.20	2241849.47
		6	536778.76	2241853.81

Номер участка на чертеже	Условный номер земельных участков	Номер точки п/п	X	Y		
		7	536764.38	2241858.26		
		8	536760.24	2241854.48		
		9	536757.90	2241851.29		
		10	536747.93	2241834.30		
		11	536743.86	2241825.84		
		12	536737.32	2241812.22		
		13	536736.86	2241812.46		
		14	536736.48	2241811.68		
		15	536740.40	2241809.55		
		16	536744.17	2241816.25		
		17	536747.94	2241823.00		
		18	536751.48	2241821.03		
		19	536752.83	2241823.73		
		20	536758.69	2241822.08		
		21	536764.99	2241820.31		
		47	:356	1	536602.10	2241521.29
				2	536600.68	2241518.42
				3	536614.03	2241509.82
				4	536620.11	2241511.39
				5	536638.00	2241542.22
				6	536636.64	2241551.12
7	536630.66			2241554.55		
8	536618.98			2241560.18		
9	536607.97			2241566.39		
10	536603.29			2241558.63		
11	536609.77			2241554.83		
12	536616.32			2241550.97		
13	536608.86			2241538.31		
14	536611.29			2241536.84		
48	:5	1	536600.68	2241518.42		
		2	536602.10	2241521.29		
		3	536611.29	2241536.84		
		4	536608.86	2241538.31		
		5	536616.32	2241550.97		
		6	536609.77	2241554.83		
		7	536603.29	2241558.63		
		8	536598.99	2241551.40		
		9	536595.41	2241545.35		
		10	536593.19	2241541.26		
		11	536589.83	2241539.04		
		12	536586.33	2241533.17		
		13	536586.62	2241530.16		
		14	536588.09	2241528.05		
		15	536586.88	2241527.02		
49	:331	1	536631.18	2241596.72		
		2	536625.37	2241599.39		
		3	536622.90	2241600.79		
		4	536614.79	2241605.15		



Номер участка на чертеже	Условный номер земельных участков	Номер точки п/п	X	Y
		5	536604.83	2241608.56
		6	536593.68	2241581.55
		7	536612.92	2241571.49
		8	536617.68	2241569.50
50	:1462	1	536669.38	2241669.44
		2	536674.54	2241667.24
		3	536677.01	2241666.33
		4	536675.65	2241662.44
		5	536671.50	2241658.62
		6	536667.23	2241657.02
		7	536663.64	2241657.02
		1	536653.20	2241671.54
		2	536652.06	2241669.06
		3	536658.04	2241666.15
		4	536659.19	2241668.59
		1	536621.69	2241688.91
		2	536617.69	2241679.57
		3	536617.12	2241677.29
		4	536623.45	2241673.10
		5	536644.16	2241664.19
		6	536645.53	2241667.89
		7	536647.17	2241675.42
		8	536643.02	2241677.53
		9	536638.35	2241679.31
10	536639.53	2241682.19		
11	536635.72	2241683.75		
51	:377	1	536346.30	2241208.48
		2	536375.26	2241194.50
		3	536377.97	2241193.13
		4	536382.48	2241202.36
		5	536383.37	2241204.58
		6	536366.15	2241212.68
		7	536371.24	2241222.21
		8	536357.85	2241229.52
52	:2160	1	536337.96	2241193.52
		2	536368.67	2241179.18
		3	536372.46	2241189.46
		4	536375.26	2241194.50
		5	536346.30	2241208.48
		6	536345.61	2241207.94
53	:2159	1	536364.50	2241167.09
		2	536368.67	2241179.18
		3	536337.96	2241193.52
		4	536330.52	2241178.16
		5	536342.67	2241172.56
		6	536346.59	2241171.13
		7	536355.06	2241168.69
54	:129	1	536336.51	2241155.61
		2	536337.41	2241157.64
		3	536342.00	2241166.79
		4	536344.42	2241165.83
		5	536346.59	2241171.13
		6	536342.67	2241172.56
		7	536330.52	2241178.15
		8	536319.47	2241178.18
		9	536318.19	2241175.40
		10	536315.77	2241167.60
		11	536316.08	2241156.93
		12	536323.07	2241156.31
		13	536331.61	2241155.55
55	:190	1	536396.26	2241156.12
		2	536397.20	2241165.15
		3	536384.40	2241165.88
		4	536364.50	2241167.09
		5	536355.06	2241168.69
		6	536346.59	2241171.13
		7	536344.42	2241165.83
		8	536342.00	2241166.79
		9	536337.41	2241157.64
		10	536351.83	2241153.36
		11	536372.60	2241147.20
		12	536373.31	2241146.66
		13	536380.64	2241146.27
		14	536388.82	2241144.33
		15	536393.41	2241144.37
		16	536395.15	2241151.93
		17	536398.54	2241151.49
		18	536399.21	2241155.74
56	:155	1	536396.26	2241156.12
		2	536399.21	2241155.74
		3	536413.61	2241153.19
		4	536416.27	2241179.02
		5	536416.35	2241190.12
		6	536410.14	2241190.51
		7	536404.28	2241164.81
		8	536397.20	2241165.15
57	:173	1	536372.28	2241107.64
		2	536383.84	2241120.25
		3	536389.86	2241127.66
		4	536393.17	2241134.34
		5	536394.24	2241137.49
		6	536396.25	2241136.46
		7	536397.91	2241140.25
		8	536395.52	2241141.11

Номер участка на чертеже	Условный номер земельных участков	Номер точки п/п	X	Y
		9	536393.41	2241144.37
		10	536388.82	2241144.33
		11	536380.64	2241146.27
		12	536373.31	2241146.66
		13	536371.86	2241142.33
		14	536368.31	2241134.39
		15	536362.07	2241122.64
		16	536358.81	2241115.43
58	:2153	1	536358.81	2241115.43
		2	536362.07	2241122.64
		3	536368.31	2241134.39
		4	536371.86	2241142.33
		5	536373.31	2241146.66
		6	536372.60	2241147.20
		7	536351.83	2241153.36
		8	536345.11	2241153.40
		9	536342.17	2241153.09
		10	536336.18	2241151.99
		11	536328.78	2241152.52
		12	536317.80	2241151.97
		13	536318.29	2241147.98
		14	536317.10	2241135.25
		15	536328.13	2241130.46
		16	536356.90	2241116.29
59	:165	1	536332.98	2241060.29
		2	536348.52	2241073.60
		3	536372.28	2241107.64
		4	536358.81	2241115.43
		5	536356.90	2241116.29
		6	536328.13	2241130.46
		7	536317.10	2241135.25
		8	536305.58	2241107.34
		9	536302.48	2241098.92
		10	536326.04	2241082.54
		11	536317.33	2241072.43
		12	536314.10	2241068.52
		13	536320.30	2241063.41
		14	536323.98	2241067.83
60	:139	1	536298.86	2241072.95
		2	536311.00	2241064.21
		3	536314.10	2241068.52
		4	536317.33	2241072.43
		5	536326.04	2241082.54
		6	536302.48	2241098.92
		7	536299.76	2241087.71
61	:1469	1	536444.36	2241122.58
		2	536429.43	2241131.04
		3	536427.77	2241132.04

Номер участка на чертеже	Условный номер земельных участков	Номер точки п/п	X	Y
		4	536424.04	2241126.07
		5	536416.27	2241114.46
		6	536420.93	2241111.31
		7	536414.80	2241102.03
		8	536425.69	2241095.25
		62	:1725	1
2	536365.00			2241023.48
3	536366.26			2241025.82
4	536361.90			2241030.27
5	536357.61			2241034.13
6	536355.06			2241035.81
7	536350.13			2241039.20
8	536339.19			2241046.98
9	536331.82			2241038.42
10	536337.24			2241033.40
11	536334.71			2241029.18
12	536337.88			2241026.86
63	:1978	1	536385.02	2240913.43
		2	536389.08	2240927.75
		3	536392.74	2240940.64
		4	536365.78	2240948.96
		5	536357.75	2240951.16
		6	536350.11	2240932.32
		7	536347.70	2240926.27
64	:13	1	536395.04	2240944.50
		2	536399.06	2240951.50
		3	536377.07	2240958.36
		4	536374.04	2240960.56
		5	536372.43	2240961.34
		6	536369.66	2240952.28
65	:1730	1	536399.06	2240951.50
		2	536401.14	2240955.50
		3	536402.24	2240957.77
		4	536389.47	2240964.32
		5	536375.26	2240970.95
		6	536372.43	2240961.34
		7	536374.04	2240960.56
		8	536377.07	2240958.36
66	:172	1	536389.08	2240927.75
		2	536410.83	2240920.08
		3	536415.33	2240931.55
		4	536392.74	2240940.64
67	:334	1	536451.24	2240906.35
		2	536426.69	2240915.69
		3	536426.34	2240914.99
		4	536416.58	2240918.53
		5	536410.83	2240920.08
		6	536389.08	2240927.75

Номер участка на чертеже	Условный номер земельных участков	Номер точки п/п	X	Y
		7	536385.02	2240913.43
		8	536387.76	2240912.50
		9	536490.99	2240880.35
		10	536494.29	2240886.70
		11	536476.80	2240894.68
68	:204	1	536438.07	2240959.47
		2	536449.22	2240955.71
		3	536434.02	2240923.34
		4	536455.92	2240913.32
		5	536451.24	2240906.35
		6	536426.69	2240915.69
		7	536426.34	2240914.99
		8	536416.58	2240918.53
		9	536421.26	2240929.37
		10	536426.95	2240944.41
		11	536431.56	2240956.36
		12	536433.48	2240960.98
		13	536437.19	2240960.49
69	:2019	1	536416.57	2241037.59
		2	536420.58	2241036.16
		3	536424.88	2241035.27
		4	536428.91	2241034.96
		5	536434.03	2241036.05
		6	536436.52	2241037.54
		7	536440.84	2241042.10
		8	536448.40	2241053.24
		9	536448.27	2241055.34
		10	536434.14	2241064.62
		11	536429.28	2241057.22
		12	536425.27	2241050.85
		13	536416.92	2241038.13
70	:2132	1	536469.87	2241118.48
		2	536473.25	2241123.42
		3	536483.04	2241139.70
		4	536467.04	2241142.98
		5	536463.72	2241141.71
		6	536453.18	2241126.88
		7	536457.97	2241124.30
71	:277	1	536469.87	2241118.48
		2	536457.97	2241124.30
		3	536453.18	2241126.88
		4	536443.85	2241113.32
		5	536439.38	2241107.69
		6	536455.68	2241097.60
		7	536459.73	2241104.11
		8	536459.89	2241104.37
		9	536460.12	2241104.23
72	:1752	1	536553.08	2241097.33

Номер участка на чертеже	Условный номер земельных участков	Номер точки п/п	X	Y
		2	536562.63	2241109.44
		3	536531.09	2241132.54
		4	536520.86	2241139.57
		5	536510.19	2241127.97
		6	536513.13	2241124.11
		7	536515.05	2241122.62
		8	536518.23	2241120.70
		9	536523.51	2241116.70
		10	536537.92	2241107.18
		73	:206	1
2	536555.45			2241080.95
3	536557.78			2241084.37
4	536560.06			2241083.14
5	536563.18			2241087.82
6	536564.89			2241088.54
7	536572.39			2241102.87
8	536562.63			2241109.44
9	536553.08			2241097.33
10	536537.92			2241107.18
11	536526.11			2241083.96
12	536527.41			2241083.20
74	:76	1	536526.11	2241083.96
		2	536537.92	2241107.18
		3	536523.51	2241116.70
		4	536518.23	2241120.70
		5	536517.80	2241119.75
		6	536515.30	2241115.52
		7	536503.89	2241118.44
		8	536499.88	2241120.88
		9	536496.78	2241115.79
		10	536500.79	2241113.35
		11	536494.08	2241102.55
75	:89	1	536506.28	2241050.24
		2	536502.83	2241052.87
		3	536502.46	2241053.08
		4	536495.50	2241040.71
		5	536513.81	2241031.11
		6	536514.36	2241030.84
		7	536515.02	2241032.37
		8	536517.36	2241031.01
		9	536520.07	2241035.70
		10	536531.75	2241027.65
		11	536540.43	2241021.52
		12	536549.45	2241034.44
		13	536545.09	2241037.23
		14	536537.62	2241027.79
		15	536522.16	2241038.13
76	:273	1	536500.85	2241008.92

Номер участка на чертеже	Условный номер земельных участков	Номер точки п/п	X	Y
		2	536507.48	2241006.19
		3	536505.93	2241000.19
		4	536517.35	2240991.11
		5	536537.18	2241016.78
		6	536540.43	2241021.52
		7	536531.75	2241027.65
		8	536520.07	2241035.70
		9	536517.36	2241031.01
		10	536515.01	2241032.37
		11	536514.36	2241030.84
		12	536513.81	2241031.11
		13	536507.58	2241020.09
		77	:256	1
2	536459.30			2241061.52
3	536451.48			2241049.04
4	536468.17			2241038.48
5	536469.70			2241040.96
6	536480.65			2241035.06
7	536507.58			2241020.09
8	536513.81			2241031.11
9	536495.50			2241040.71
78	:54	1	536500.85	2241008.92
		2	536507.58	2241020.09
		3	536480.65	2241035.06
		4	536469.70	2241040.96
		5	536468.17	2241038.48
		6	536451.48	2241049.04
		7	536445.52	2241038.42
		8	536460.04	2241029.82
		9	536468.36	2241026.03
79	:108	1	536500.55	2240979.41
		2	536505.93	2241000.19
		3	536507.48	2241006.19
		4	536500.85	2241008.92
		5	536468.36	2241026.03
		6	536454.95	2240990.38
80	:2061	1	536424.24	2240840.32
		2	536447.96	2240854.87
		3	536444.19	2240862.14
		4	536439.04	2240868.01
		5	536414.27	2240885.32
		6	536407.35	2240888.52
		7	536394.02	2240876.33
		8	536399.14	2240870.57
		9	536410.31	2240858.29
		10	536423.92	2240840.67
81	:276	1	536411.68	2240824.65
		2	536412.92	2240825.84

Номер участка на чертеже	Условный номер земельных участков	Номер точки п/п	X	Y		
		3	536423.92	2240840.67		
		4	536410.31	2240858.29		
		5	536399.14	2240870.57		
		6	536394.02	2240876.33		
		7	536386.25	2240878.12		
		8	536383.81	2240871.40		
		9	536375.25	2240847.80		
		10	536373.73	2240841.95		
		11	536369.44	2240841.46		
		12	536370.43	2240829.65		
		13	536371.19	2240828.92		
		14	536391.39	2240826.71		
		82	:375	1	536370.43	2240829.65
				2	536369.44	2240841.46
3	536373.73			2240841.95		
4	536375.25			2240847.80		
5	536383.81			2240871.40		
6	536360.06			2240879.65		
7	536358.42			2240873.99		
8	536355.05			2240863.63		
9	536352.73			2240855.29		
10	536352.53			2240854.58		
11	536345.92			2240832.23		
12	536371.19			2240828.92		
83	:227	1	536352.53	2240854.58		
		2	536352.73	2240855.29		
		3	536333.16	2240862.77		
		4	536326.00	2240841.52		
		5	536325.73	2240840.76		
		6	536345.92	2240832.23		
84	:104	1	536352.73	2240855.29		
		2	536355.05	2240863.63		
		3	536358.42	2240873.99		
		4	536360.06	2240879.65		
		5	536363.86	2240892.75		
		6	536364.18	2240893.56		
		7	536344.93	2240899.19		
		8	536333.16	2240862.77		
85	:107	1	536326.00	2240841.52		
		2	536333.16	2240862.77		
		3	536344.93	2240899.19		
		4	536346.32	2240902.67		
		5	536349.05	2240911.87		
		6	536329.66	2240920.38		
		7	536325.38	2240913.38		
		8	536319.65	2240915.72		
		9	536313.89	2240899.46		
		10	536302.30	2240861.61		

Номер участка на чертеже	Условный номер земельных участков	Номер точки п/п	X	Y
		11	536300.28	2240850.37
		12	536301.14	2240850.24
		13	536301.03	2240849.62
		14	536304.63	2240848.96
		15	536304.52	2240847.77
		16	536314.08	2240845.02
		17	536316.60	2240844.33
86	:101	1	536200.80	2240834.01
		2	536213.91	2240838.74
		3	536241.45	2240846.59
		4	536238.45	2240853.47
		5	536235.46	2240859.30
		6	536233.36	2240865.29
		7	536231.28	2240872.07
		8	536229.55	2240876.58
		9	536228.79	2240879.48
		10	536227.59	2240882.14
		11	536226.65	2240884.91
		12	536226.19	2240888.05
		13	536224.19	2240895.00
		14	536215.29	2240893.26
		15	536214.20	2240887.08
		16	536208.72	2240888.22
		17	536203.41	2240865.17
		18	536201.38	2240845.01
		19	536201.63	2240841.97
		20	536200.80	2240834.01
87	:241	1	536206.71	2240896.85
		2	536193.51	2240869.29
		3	536197.82	2240867.35
		4	536197.11	2240865.24
		5	536200.97	2240863.87
		6	536197.84	2240855.49
		7	536191.96	2240857.74
		8	536190.11	2240854.36
		9	536188.97	2240854.88
		10	536188.34	2240853.85
		11	536186.91	2240854.27
		12	536168.83	2240829.37
		13	536164.31	2240822.48
		14	536163.78	2240821.75
		15	536167.94	2240820.96
		16	536176.32	2240823.67
		17	536200.80	2240834.01
		18	536201.63	2240841.97
		19	536201.38	2240845.01
		20	536203.41	2240865.17
		21	536208.72	2240888.22

Номер участка на чертеже	Условный номер земельных участков	Номер точки п/п	X	Y
		22	536214.20	2240887.08
		23	536215.29	2240893.26
88	:240	1	536164.31	2240822.48
		2	536168.83	2240829.37
		3	536186.91	2240854.27
		4	536188.34	2240853.85
		5	536188.97	2240854.88
		6	536190.11	2240854.36
		7	536191.96	2240857.74
		8	536197.84	2240855.49
		9	536200.97	2240863.87
		10	536197.11	2240865.24
		11	536197.82	2240867.35
		12	536193.51	2240869.29
		13	536206.71	2240896.85
		14	536200.73	2240899.36
		15	536187.29	2240878.06
		16	536180.51	2240865.10
		17	536181.60	2240864.12
		18	536180.10	2240861.81
		19	536178.89	2240862.71
		20	536155.42	2240830.62
		21	536151.20	2240823.90
		22	536156.19	2240821.59
		23	536157.09	2240823.56
		24	536160.22	2240822.47
		25	536163.78	2240821.75
89	:95	1	536140.28	2240830.39
		2	536161.14	2240851.71
		3	536169.51	2240863.61
		4	536178.14	2240875.88
		5	536174.95	2240877.68
		6	536177.11	2240881.43
		7	536177.73	2240880.93
		8	536184.25	2240891.64
		9	536162.29	2240906.89
		10	536144.04	2240881.84
		11	536135.75	2240870.46
		12	536116.46	2240844.07
		13	536128.68	2240837.06
90	:218	1	536140.28	2240830.39
		2	536161.14	2240851.71
		3	536169.51	2240863.61
		4	536144.04	2240881.84
		5	536116.47	2240844.07
		6	536128.68	2240837.06
91	:379	1	536200.18	2240769.21
		2	536200.59	2240772.16



Номер участка на чертеже	Условный номер земельных участков	Номер точки п/п	X	Y		
		3	536203.28	2240781.28		
		4	536208.12	2240791.94		
		5	536209.74	2240799.43		
		6	536208.25	2240799.46		
		7	536205.90	2240799.63		
		8	536184.11	2240805.92		
		9	536183.42	2240821.20		
		10	536173.39	2240817.82		
		11	536165.49	2240815.85		
		12	536152.75	2240810.99		
		13	536147.38	2240804.23		
		14	536147.70	2240803.99		
		15	536153.24	2240800.56		
		16	536162.24	2240795.71		
		17	536163.13	2240794.97		
		18	536171.60	2240790.61		
		19	536177.89	2240787.56		
		20	536177.73	2240787.30		
		21	536184.18	2240783.35		
		22	536195.55	2240776.39		
		23	536194.85	2240769.75		
		92	:304	1	536209.74	2240799.43
				2	536207.77	2240825.04
3	536206.93			2240828.09		
4	536183.42			2240821.20		
5	536184.11			2240805.92		
6	536205.90			2240799.63		
93	:117	1	536224.99	2240764.39		
		2	536226.76	2240771.93		
		3	536227.53	2240777.46		
		4	536231.56	2240834.93		
		5	536217.70	2240833.66		
		6	536217.15	2240830.66		
		7	536206.93	2240828.09		
		8	536207.77	2240825.04		
		9	536209.74	2240799.43		
		10	536208.12	2240791.94		
		11	536203.28	2240781.28		
		12	536200.59	2240772.16		
		13	536200.18	2240769.21		
		14	536200.18	2240768.17		
		15	536202.44	2240765.46		
94	:167	1	536234.50	2240763.02		
		2	536240.15	2240783.37		
		3	536241.86	2240794.30		
		4	536240.02	2240795.05		
		5	536249.32	2240827.06		
		6	536250.98	2240833.81		

Номер участка на чертеже	Условный номер земельных участков	Номер точки п/п	X	Y		
		7	536244.34	2240835.13		
		8	536238.10	2240836.21		
		9	536231.56	2240834.93		
		10	536227.53	2240777.41		
		11	536226.76	2240771.93		
		12	536224.99	2240764.39		
		95	:422	1	536264.33	2240840.56
				2	536264.32	2240837.53
				3	536261.40	2240837.81
				4	536261.36	2240840.24
				5	536252.54	2240840.36
				6	536250.98	2240833.81
7	536249.32			2240827.06		
8	536240.02			2240795.05		
9	536241.86			2240794.30		
10	536240.15			2240783.37		
11	536234.50			2240763.02		
12	536246.24			2240759.92		
13	536248.14			2240765.62		
14	536253.91			2240774.28		
15	536259.23			2240781.74		
16	536261.50			2240781.04		
17	536262.29			2240781.63		
18	536265.79			2240787.83		
19	536268.40			2240796.53		
20	536260.83			2240799.02		
21	536265.64			2240810.16		
22	536268.88			2240822.47		
23	536270.37			2240840.58		
96	:93	1	536261.50	2240781.04		
		2	536259.23	2240781.74		
		3	536253.91	2240774.28		
		4	536248.14	2240765.62		
		5	536246.24	2240759.92		
		6	536245.41	2240758.47		
		7	536272.23	2240740.77		
		8	536278.73	2240739.15		
		9	536284.99	2240739.63		
		10	536296.87	2240755.41		
		11	536291.92	2240760.80		
		12	536294.69	2240761.40		
		13	536293.79	2240762.29		
		14	536273.71	2240774.73		
97	:322	1	536269.88	2240776.86		
		1	536289.07	2240792.77		
		2	536289.38	2240806.96		
		3	536265.64	2240810.16		
		4	536260.83	2240799.02		



Номер участка на чертеже	Условный номер земельных участков	Номер точки п/п	X	Y
		5	536268.40	2240796.53
		6	536273.48	2240794.85
		7	536282.29	2240792.57
		8	536287.73	2240793.34
98	:238	1	536289.38	2240806.96
		2	536290.38	2240807.57
		3	536292.90	2240809.08
		4	536292.06	2240816.29
		5	536291.76	2240822.04
		6	536291.82	2240825.50
		7	536291.65	2240830.89
		8	536290.38	2240840.07
		9	536291.06	2240841.03
		10	536289.44	2240841.34
		11	536286.68	2240841.42
		12	536275.33	2240840.87
		13	536270.37	2240840.58
		14	536268.88	2240822.47
		15	536265.64	2240810.16
99	:1813	1	536357.74	2240809.76
		2	536358.98	2240812.35
		3	536361.94	2240820.92
		4	536354.80	2240822.55
		5	536351.70	2240823.05
		6	536331.20	2240833.36
		7	536329.07	2240824.52
		8	536328.63	2240820.26
		9	536327.47	2240814.28
		10	536325.88	2240804.62
		11	536322.71	2240795.63
		12	536322.14	2240794.60
		13	536326.95	2240790.04
		14	536327.87	2240788.67
		15	536330.29	2240786.31
		16	536335.15	2240790.16
		17	536342.20	2240796.02
		18	536346.99	2240799.40
		19	536353.94	2240805.16
100	:11	1	536124.55	2240992.77
		2	536114.43	2240998.02
		3	536114.07	2240997.15
		4	536110.24	2240987.44
		5	536105.10	2240974.43
		6	536101.89	2240975.21
		7	536100.17	2240973.99
		8	536096.90	2240966.59
		9	536091.00	2240949.41
		10	536088.11	2240943.19

Номер участка на чертеже	Условный номер земельных участков	Номер точки п/п	X	Y
		11	536117.63	2240937.88
		12	536126.89	2240957.48
		13	536131.65	2240972.75
		14	536133.04	2240976.40
		15	536138.09	2240989.37
		16	536125.85	2240995.67
101	:10	1	536108.40	2240988.20
		2	536097.27	2240993.37
		3	536098.80	2240996.98
		4	536100.56	2240996.40
		5	536101.69	2240999.81
		6	536083.48	2241006.24
		7	536078.27	2240985.14
		8	536075.27	2240970.28
		9	536074.32	2240959.95
		10	536073.73	2240944.94
		11	536075.58	2240941.09
		12	536077.70	2240940.18
		13	536080.12	2240939.12
		14	536086.02	2240938.29
		15	536086.71	2240940.06
		16	536088.11	2240943.19
		17	536091.00	2240949.41
		18	536096.90	2240966.59
		19	536100.17	2240973.99
		20	536101.89	2240975.21
		21	536105.10	2240974.43
		22	536110.24	2240987.44
102	:291	1	535998.00	2240970.21
		2	535994.89	2240963.94
		3	536028.69	2240952.53
		4	536030.60	2240958.61
		5	536017.76	2240963.66
103	:2062	1	536066.59	2240976.58
		2	536026.99	2240987.66
		3	536023.60	2240978.85
		4	536023.77	2240978.38
		5	536023.32	2240977.26
		6	536021.39	2240972.46
		7	536017.76	2240963.66
		8	536030.59	2240958.61
		9	536034.18	2240967.20
		10	536057.63	2240959.31
		11	536062.07	2240959.65
		12	536064.59	2240959.17
		13	536065.14	2240966.79
104	:2063	1	536042.66	2241025.01
		2	536040.41	2241020.23



Номер участка на чертеже	Условный номер земельных участков	Номер точки п/п	X	Y		
		3	536038.86	2241016.75		
		4	536034.34	2241004.03		
		5	536033.68	2241004.08		
		6	536026.99	2240987.66		
		7	536066.59	2240976.58		
		8	536067.23	2240982.66		
		9	536069.56	2240998.64		
		10	536067.44	2241005.18		
		11	536061.82	2241011.19		
		12	536058.78	2241012.89		
		13	536048.39	2241021.61		
		105	:8	1	536023.77	2240978.38
				2	536023.60	2240978.85
3	536026.99			2240987.66		
4	536033.68			2241004.08		
5	536034.34			2241004.03		
6	536038.86			2241016.75		
7	536040.41			2241020.23		
8	536021.10			2241028.97		
9	536025.20			2241033.33		
10	536021.97			2241035.84		
11	536017.74			2241035.10		
12	536015.11			2241037.46		
13	536012.17			2241031.79		
14	535995.04			2240994.32		
15	535995.25			2240992.96		
16	536000.80			2240990.48		
17	536001.13			2240991.29		
18	536005.45			2240989.24		
19	536004.14			2240986.72		
20	536004.74			2240985.92		
21	536023.32			2240977.26		
106	:196	1	536017.76	2240963.66		
		2	536021.39	2240972.46		
		3	536023.32	2240977.26		
		4	536004.74	2240985.92		
		5	536004.14	2240986.72		
		6	536005.45	2240989.24		
		7	536001.13	2240991.29		
		8	536000.80	2240990.48		
		9	535996.07	2240992.60		
		10	535993.18	2240987.05		
		11	535989.06	2240976.76		
		12	535994.99	2240973.57		
		13	535993.37	2240969.85		
		14	535994.18	2240969.52		
		15	535992.86	2240966.28		
		16	535994.89	2240963.94		

Номер участка на чертеже	Условный номер земельных участков	Номер точки п/п	X	Y
		17	535998.00	2240970.21
107	:86	1	535994.99	2240973.57
		2	535989.06	2240976.76
		3	535987.44	2240974.43
		4	535986.50	2240972.57
		5	535984.06	2240966.40
		6	535987.82	2240964.90
		7	535989.55	2240969.31
		8	535993.52	2240967.90
		9	535994.18	2240969.52
		10	535993.37	2240969.85
108	:1818	1	536016.16	2241042.25
		2	536019.41	2241045.17
		3	536016.16	2241056.41
		4	536013.54	2241064.24
		5	536005.85	2241072.88
		6	536001.93	2241069.41
		7	535998.71	2241064.43
		8	535995.01	2241058.74
		9	536013.65	2241044.36
109	:1853	1	535983.47	2241092.03
		2	535985.37	2241094.02
		3	535981.09	2241098.61
		4	535978.97	2241101.47
		5	535978.02	2241100.41
		6	535937.13	2241045.75
		7	535944.79	2241036.64
		8	535980.31	2241089.89
		9	535980.67	2241089.49
110	:1855	1	535978.02	2241100.41
		2	535978.97	2241101.47
		3	535976.40	2241105.11
		4	535975.04	2241103.76
		5	535955.46	2241078.23
		6	535948.25	2241084.52
		7	535927.15	2241057.61
111	:1854	8	535937.13	2241045.75
		1	535975.04	2241103.76
		2	535976.40	2241105.11
		3	535968.71	2241114.93
		4	535967.47	2241114.12
		5	535966.06	2241113.02
		6	535947.79	2241092.00
		7	535941.14	2241083.36
		8	535924.33	2241060.95
		9	535927.15	2241057.61
		10	535948.25	2241084.52
11	535955.46	2241078.23		

Номер участка на чертеже	Условный номер земельных участков	Номер точки п/п	X	Y
112	:114	1	535941.14	2241083.36
		2	535947.79	2241092.00
		3	535966.06	2241113.02
		4	535967.47	2241114.12
		5	535965.63	2241116.64
		6	535970.59	2241120.32
		7	535967.97	2241123.90
		8	535969.97	2241125.31
		9	535966.32	2241130.54
		10	535967.74	2241131.59
		11	535966.50	2241133.18
		12	535967.86	2241134.54
		13	535963.70	2241139.98
		14	535961.49	2241141.43
		15	535951.57	2241134.66
		16	535934.99	2241124.58
		17	535933.16	2241120.91
		18	535930.52	2241113.27
		19	535932.26	2241109.06
		20	535923.34	2241101.86
		21	535940.58	2241083.87
113	:330	1	535941.14	2241083.36
		2	535940.58	2241083.87
		3	535923.34	2241101.86
		4	535921.60	2241100.46
		5	535914.40	2241095.29
		6	535915.37	2241089.95
		7	535923.21	2241073.19
		8	535919.60	2241067.84
		9	535920.07	2241066.23
		10	535924.33	2241060.95
114	:198	1	535930.23	2241121.88
		2	535927.75	2241120.71
		3	535926.35	2241124.01
		4	535914.19	2241120.22
		5	535917.63	2241108.75
		6	535918.44	2241105.07
		7	535918.95	2241103.74
		8	535921.60	2241100.46
		9	535923.34	2241101.86
		10	535932.26	2241109.06
		11	535930.52	2241113.27
		12	535933.16	2241120.91
115	:18	1	535958.78	2241145.73
		2	535940.62	2241135.80
		3	535937.30	2241134.65
		4	535928.96	2241132.91
		5	535927.34	2241137.71

Номер участка на чертеже	Условный номер земельных участков	Номер точки п/п	X	Y		
		6	535920.51	2241135.42		
		7	535921.51	2241132.42		
		8	535917.09	2241130.90		
		9	535919.09	2241124.59		
		10	535934.46	2241129.16		
		11	535941.56	2241132.65		
		12	535959.12	2241144.76		
		116	:2165	1	535922.36	2241189.27
				2	535924.05	2241169.23
				3	535953.96	2241177.45
				4	535955.27	2241177.88
				5	535959.45	2241181.66
6	535963.00			2241184.55		
7	535963.69			2241184.55		
8	535962.68			2241195.67		
9	535953.76			2241195.71		
117	:275	1	535979.90	2241214.20		
		2	535982.19	2241224.68		
		3	535986.63	2241241.93		
		4	535975.28	2241246.14		
		5	535974.51	2241241.45		
		6	535971.75	2241223.02		
		7	535970.86	2241216.06		
118	:211	1	535998.67	2241195.08		
		2	536000.28	2241201.81		
		3	536005.89	2241222.50		
		4	536008.72	2241229.66		
		5	536008.08	2241229.86		
		6	536008.43	2241230.98		
		7	536009.46	2241233.57		
		8	535986.63	2241241.93		
		9	535982.19	2241224.68		
		10	535979.90	2241214.20		
		11	535976.96	2241200.52		
119	:85	1	536067.97	2241261.81		
		2	536071.40	2241271.67		
		3	536054.17	2241279.23		
		4	536042.95	2241283.96		
		5	536038.30	2241274.54		
120	:1729	1	536031.89	2241289.61		
		2	536046.75	2241326.33		
		3	536040.43	2241329.63		
		4	536034.05	2241332.02		
		5	536033.47	2241330.71		
		6	536019.24	2241294.27		
		7	536019.03	2241293.71		
		8	536031.40	2241288.39		
121	:321	1	536027.12	2241349.53		

Номер участка на чертеже	Условный номер земельных участков	Номер точки п/п	X	Y
		2	536027.70	2241351.05
		3	536029.67	2241357.19
		4	536030.57	2241357.01
		5	536032.14	2241361.63
		6	536034.15	2241370.75
		7	536039.17	2241388.91
		8	536040.34	2241391.06
		9	536013.75	2241401.64
		10	536013.09	2241401.87
		11	536009.42	2241381.73
		12	536007.37	2241369.93
		13	536005.46	2241356.53
		14	536006.01	2241356.20
		122	:48	1
2	536040.34			2241391.06
3	536039.17			2241388.91
4	536034.15			2241370.75
5	536032.14			2241361.63
6	536030.57			2241357.01
7	536029.67			2241357.19
8	536027.70			2241351.05
9	536027.12			2241349.53
10	536047.24			2241342.50
11	536054.98			2241338.89
12	536058.37			2241349.46
13	536067.71			2241380.60
123	:333	1	536095.89	2241344.37
		2	536091.99	2241347.08
		3	536091.76	2241350.94
		4	536091.19	2241351.90
		5	536089.28	2241353.29
		6	536097.92	2241370.51
		7	536067.79	2241381.39
		8	536067.71	2241380.60
		9	536058.37	2241349.46
		10	536054.98	2241338.89
		11	536081.57	2241327.92
		12	536084.07	2241327.42
		13	536086.83	2241326.51
124	:168	1	536124.74	2241328.55
		2	536103.67	2241340.37
		3	536095.89	2241344.37
		4	536086.83	2241326.51
		5	536085.79	2241324.06
		6	536104.75	2241317.18
		7	536110.64	2241317.63
		8	536115.20	2241318.79
125	:1817	1	536124.74	2241328.55

Номер участка на чертеже	Условный номер земельных участков	Номер точки п/п	X	Y
		2	536130.70	2241334.65
		3	536134.93	2241339.33
		4	536138.02	2241344.75
		5	536110.17	2241362.94
		6	536097.64	2241369.97
		7	536089.28	2241353.29
		8	536091.19	2241351.90
		9	536091.76	2241350.94
		10	536091.99	2241347.08
		11	536095.89	2241344.37
		12	536103.67	2241340.37
		126	:105	1
2	536155.57			2241374.84
3	536150.39			2241377.10
4	536156.22			2241390.42
5	536119.08			2241406.72
6	536116.21			2241406.31
7	536097.92			2241370.51
8	536097.64			2241369.97
127	:47	1	536110.17	2241362.94
		1	536097.92	2241370.51
		2	536116.21	2241406.31
		3	536107.75	2241412.81
		4	536096.19	2241418.52
		5	536082.02	2241425.28
		6	536077.79	2241414.43
128	:288	7	536067.79	2241381.39
		1	536063.66	2241428.59
		2	536062.81	2241428.92
		3	536061.56	2241426.11
		4	536062.97	2241425.48
		5	536061.91	2241423.02
		6	536049.61	2241387.91
		7	536067.71	2241380.60
		8	536067.79	2241381.39
		9	536077.79	2241414.43
		10	536082.02	2241425.28
129	:263	11	536065.38	2241432.80
		1	536045.34	2241409.01
		2	536044.04	2241402.87
		3	536040.34	2241391.06
		4	536049.61	2241387.91
		5	536061.91	2241423.02
		6	536062.97	2241425.48
		7	536061.56	2241426.11
		8	536062.81	2241428.92
		9	536063.66	2241428.59
10	536065.38	2241432.80		

Номер участка на чертеже	Условный номер земельных участков	Номер точки п/п	X	Y
		11	536054.94	2241437.23
		12	536047.18	2241415.02
130	:248	1	536022.35	2241445.40
		2	536017.08	2241447.35
		3	536012.60	2241414.31
		4	536013.90	2241413.25
		5	536014.47	2241406.00
		6	536014.32	2241403.29
		7	536013.75	2241401.64
		8	536040.34	2241391.06
		9	536044.04	2241402.87
		10	536045.34	2241409.01
		11	536047.18	2241415.02
		12	536054.94	2241437.23
		13	536023.39	2241448.22
131	:269	1	536057.80	2241445.58
		2	536058.52	2241447.79
		3	536058.53	2241450.88
		4	536018.81	2241464.94
		5	536017.59	2241455.80
		6	536017.75	2241455.73
		7	536019.93	2241455.22
		8	536023.60	2241453.38
		9	536056.07	2241441.20
132	:51	1	536066.61	2241479.72
		2	536048.21	2241484.99
		3	536045.28	2241485.06
		4	536044.61	2241483.44
		5	536038.58	2241484.41
		6	536021.93	2241488.87
		7	536021.12	2241483.10
		8	536022.27	2241482.79
		9	536021.02	2241477.29
		10	536020.10	2241474.46
		11	536018.81	2241464.94
		12	536058.53	2241450.88
		13	536063.64	2241466.65
		14	536064.91	2241474.11
133	:327	1	536133.36	2241414.70
		2	536143.01	2241435.61
		3	536151.26	2241453.19
		4	536134.89	2241458.95
		5	536117.24	2241420.97
		6	536121.50	2241418.99
134	:1764	1	536171.34	2241423.02
		2	536171.72	2241423.77
		3	536179.97	2241440.71
		4	536173.93	2241444.04

Номер участка на чертеже	Условный номер земельных участков	Номер точки п/п	X	Y
		5	536151.26	2241453.19
		6	536143.01	2241435.61
135	:383	1	536369.71	2241766.91
		2	536379.01	2241783.60
		3	536352.18	2241797.10
		4	536344.24	2241780.65
		5	536345.66	2241779.87
		6	536369.48	2241767.05
136	:384	1	536387.88	2241799.75
		2	536387.67	2241799.89
		3	536359.81	2241813.00
		4	536352.18	2241797.10
		5	536379.01	2241783.60
137	:143	1	536403.42	2241825.41
		2	536405.62	2241829.56
		3	536410.77	2241838.69
		4	536380.25	2241856.32
		5	536373.62	2241842.57
		6	536382.91	2241837.08
138	:19	7	536395.54	2241830.10
		1	536380.25	2241856.32
		2	536410.77	2241838.69
		3	536419.34	2241853.41
139	:267	4	536385.67	2241868.15
		1	536385.67	2241868.15
		2	536419.34	2241853.41
		3	536419.79	2241853.21
		4	536427.25	2241866.77
		5	536398.91	2241876.54
140	:255	6	536390.38	2241879.47
		1	536420.73	2241917.90
		2	536398.91	2241876.54
		3	536427.25	2241866.77
		4	536429.44	2241865.41
141	:16836	5	536451.72	2241904.73
		1	536398.91	2241876.54
		2	536420.73	2241917.90
		3	536390.20	2241931.21
		4	536369.12	2241885.11
		5	536374.21	2241883.78
142	:220	6	536387.11	2241880.41
		7	536390.38	2241879.47
		1	536390.20	2241931.21
		2	536390.60	2241931.93
		3	536383.73	2241934.84
		4	536380.30	2241935.48
		5	536366.15	2241902.03
		6	536360.36	2241887.90

Номер участка на чертеже	Условный номер земельных участков	Номер точки п/п	X	Y
		7	536369.12	2241885.11
143	:260	1	536360.36	2241887.90
		2	536366.15	2241902.03
		3	536380.30	2241935.48
		4	536371.50	2241940.04
		5	536350.52	2241889.81
144	:235	1	536360.36	2241887.90
		2	536350.52	2241889.81
		3	536346.72	2241891.05
		4	536333.13	2241865.19
		5	536335.66	2241864.26
		6	536346.91	2241858.15
		7	536358.43	2241880.51
		8	536360.40	2241886.43
145	:266	1	536359.93	2241852.22
		2	536374.21	2241883.78
		3	536369.12	2241885.11
		4	536360.36	2241887.90
		5	536360.40	2241886.43
		6	536358.43	2241880.51
		7	536346.91	2241858.15
		8	536349.62	2241856.45
146	:233	1	536297.03	2241753.93
		2	536300.04	2241753.35
		3	536311.05	2241748.57
		4	536321.08	2241743.12
		5	536327.65	2241756.90
		6	536312.14	2241766.78
		7	536296.68	2241776.63
147	:1992	1	536301.77	2241698.47
		2	536313.65	2241726.60
		3	536321.08	2241743.12
		4	536311.05	2241748.57
		5	536300.04	2241753.35
		6	536297.03	2241753.93
		7	536296.90	2241748.97
		8	536297.15	2241726.33
		9	536298.01	2241710.20
		10	536298.29	2241699.56
148	:325	1	536444.01	2241962.98
		2	536447.20	2241974.35
		3	536450.10	2241980.08
		4	536423.97	2241991.65
		5	536420.55	2241971.19
		6	536420.41	2241968.96
		7	536423.92	2241967.92
		8	536422.93	2241965.53
		9	536439.47	2241959.17

Номер участка на чертеже	Условный номер земельных участков	Номер точки п/п	X	Y
		10	536441.45	2241963.50
149	:367	1	536417.53	2241931.32
		2	536428.71	2241946.65
		3	536431.74	2241945.74
		4	536436.73	2241953.77
		5	536439.47	2241959.17
		6	536422.93	2241965.53
		7	536419.36	2241959.24
		8	536416.03	2241951.44
		9	536407.47	2241945.43
		10	536402.15	2241938.53
150	:397	1	536414.43	2241953.63
		2	536414.79	2241954.61
		3	536415.65	2241957.75
		4	536417.10	2241963.37
		5	536409.74	2241967.14
		6	536409.45	2241966.48
		7	536406.28	2241957.30
151	:396	1	536400.60	2241939.17
		2	536402.10	2241940.92
		3	536405.86	2241946.55
		4	536413.50	2241951.10
		5	536414.43	2241953.63
		6	536406.28	2241957.30
		7	536409.45	2241966.48
		8	536389.99	2241974.56
		9	536386.31	2241966.74
		10	536377.71	2241949.97
152	:305	1	536417.10	2241963.37
		2	536420.04	2241963.12
		3	536420.41	2241968.96
		4	536420.55	2241971.20
		5	536423.98	2241991.64
		6	536416.92	2241994.49
		7	536402.06	2241997.09
		8	536398.41	2241996.18
		9	536391.65	2241981.17
		10	536392.79	2241980.68
		11	536389.99	2241974.56
		12	536409.45	2241966.48
		13	536409.74	2241967.14
153	:381	1	536380.99	2241996.16
		2	536362.88	2241957.27
		3	536377.71	2241949.97
		4	536386.31	2241966.74
		5	536389.99	2241974.56
		6	536392.79	2241980.68
		7	536391.65	2241981.17



Номер участка на чертеже	Условный номер земельных участков	Номер точки п/п	X	Y
		8	536398.41	2241996.18
		9	536386.88	2242005.05
154	:382	1	536380.99	2241996.16
		2	536386.88	2242005.05
		3	536375.96	2242014.81
		4	536367.95	2242003.34
		5	536361.73	2242006.10
		6	536353.63	2241989.36
		7	536351.13	2241984.13
		8	536348.53	2241979.12
		9	536344.51	2241977.03
		10	536342.20	2241971.35
		11	536340.90	2241969.33
		12	536340.30	2241968.19
		13	536362.88	2241957.27
155	:1811	1	536340.30	2241968.19
		2	536342.20	2241971.35
		3	536344.51	2241977.03
		4	536348.53	2241979.12
		5	536351.13	2241984.13
		6	536353.63	2241989.36
		7	536361.73	2242006.10
		8	536367.95	2242003.34
		9	536375.96	2242014.81
		10	536367.82	2242022.90
		11	536365.63	2242024.48
		12	536359.84	2242028.65
		13	536350.54	2242033.57
		14	536346.90	2242027.35
		15	536346.90	2242027.34
		16	536359.14	2242019.41
		17	536346.28	2241992.19
		18	536346.08	2241990.92
		19	536340.29	2241980.17
		20	536335.53	2241971.16
156	:1974	1	536346.90	2242027.35
		2	536350.54	2242033.57
		3	536352.34	2242036.63
		4	536355.42	2242042.44
		5	536337.80	2242051.05
		6	536336.78	2242048.80
		7	536332.06	2242037.86
		8	536327.92	2242033.93
		9	536326.40	2242031.39
		10	536324.73	2242029.51
		11	536335.60	2242023.64
		12	536337.50	2242026.70
		13	536342.41	2242023.93

Номер участка на чертеже	Условный номер земельных участков	Номер точки п/п	X	Y
		14	536343.64	2242026.19
		15	536345.42	2242027.00
		16	536346.61	2242027.53
157	:152	1	536336.78	2242048.80
		2	536325.96	2242057.40
		3	536311.01	2242065.00
		4	536307.55	2242057.84
		5	536307.32	2242057.43
		6	536301.36	2242043.81
		7	536326.40	2242031.39
		8	536327.92	2242033.93
		9	536332.06	2242037.86
		158	:36	1
2	536299.32			2242013.21
3	536310.43			2242007.87
4	536311.27			2242009.62
5	536309.03			2242010.87
6	536312.43			2242017.33
7	536314.34			2242020.59
8	536318.31			2242018.46
9	536324.73			2242029.51
10	536326.40			2242031.39
11	536301.36			2242043.81
12	536297.70			2242045.37
13	536295.68			2242044.28
14	536292.38			2242044.30
15	536292.80			2242039.75
16	536292.15			2242032.18
17	536293.44			2242027.27
18	536294.51			2242025.67
19	536293.67			2242022.96
20	536290.63			2242022.37
21	536289.87			2242021.33
22	536284.21			2242009.73
23	536280.58			2242001.44
24	536279.33			2241998.56
159	:150	1	536128.17	2242172.66
		2	536127.70	2242190.35
		3	536127.48	2242195.50
		4	536126.94	2242202.30
		5	536115.13	2242202.90
		6	536111.42	2242197.11
		7	536108.84	2242193.34
		8	536104.41	2242182.44
		9	536113.05	2242181.14
		10	536116.41	2242180.04
		11	536116.99	2242179.82
		12	536122.64	2242177.57

Номер участка на чертеже	Условный номер земельных участков	Номер точки п/п	X	Y
160	:310	1	536183.48	2241261.40
		2	536175.82	2241265.50
		3	536182.38	2241279.59
		4	536204.57	2241269.13
		5	536263.04	2241241.42
		6	536272.58	2241237.15
		7	536273.44	2241234.84
		8	536273.78	2241234.37
		9	536251.44	2241184.36
		10	536236.47	2241147.44
		11	536231.73	2241137.52
		12	536222.29	2241117.01
		13	536214.19	2241101.31
		14	536151.96	2240986.04
		15	536079.63	2241022.88
		16	536027.77	2241049.29
		17	536054.50	2241164.55
		18	536070.14	2241202.04
		19	536082.67	2241226.79
		20	536130.48	2241304.06
		21	536118.03	2241282.36
		22	536178.08	2241251.27
		1	536254.16	2241208.42
		2	536193.05	2241237.82
		3	536178.22	2241211.89
		4	536173.58	2241214.45
		5	536154.22	2241180.09
		6	536129.49	2241131.39
		7	536115.97	2241138.72
		8	536063.07	2241032.79
		9	536120.20	2241004.25
		10	536148.47	2241056.81
		11	536151.54	2241056.59
		12	536173.04	2241097.48
		13	536181.91	2241115.03
		14	536187.08	2241125.07
		15	536195.52	2241120.54
		16	536204.93	2241115.73
		1	536093.52	2241101.46
		2	536061.69	2241118.25
		3	536028.16	2241050.13
		4	536058.83	2241034.51
		1	536150.10	2241199.27
		2	536111.47	2241219.52
		3	536100.62	2241199.24

Номер участка на чертеже	Условный номер земельных участков	Номер точки п/п	X	Y		
		4	536099.40	2241199.91		
		5	536091.09	2241183.20		
		6	536091.82	2241182.82		
		7	536091.52	2241182.25		
		8	536131.85	2241161.62		
				1	536117.65	2241154.32
				2	536083.33	2241170.86
				3	536077.08	2241157.10
				4	536110.96	2241140.78
		161	:311	1	536183.48	2241261.40
				2	536175.82	2241265.50
				3	536182.38	2241279.59
				4	536152.93	2241293.47
5	536147.86			2241295.87		
6	536130.48			2241304.06		
7	536118.03			2241282.36		
8	536178.08			2241251.27		
162	:314	1	536208.52	2241192.19		
		2	536209.95	2241194.94		
		3	536178.22	2241211.89		
		4	536173.58	2241214.45		
		5	536154.22	2241180.09		
		6	536191.26	2241160.76		
		7	536202.10	2241180.16		
163	:316	1	536150.10	2241199.27		
		2	536111.47	2241219.52		
		3	536100.62	2241199.24		
		4	536099.40	2241199.91		
		5	536091.09	2241183.20		
		6	536091.82	2241182.82		
		7	536091.52	2241182.25		
		8	536131.85	2241161.62		
164	:317	1	536254.16	2241208.42		
		2	536193.05	2241237.82		
		3	536178.22	2241211.89		
		4	536209.95	2241194.94		
		5	536208.52	2241192.19		
		6	536202.10	2241180.16		
		7	536191.26	2241160.76		
		8	536175.62	2241131.05		
		9	536187.08	2241125.07		
		10	536195.52	2241120.54		
		11	536204.93	2241115.73		
165	:357	1	536237.83	2241440.72		
		2	536257.25	2241428.85		
		3	536269.13	2241449.60		
		4	536239.87	2241467.73		

Номер участка на чертеже	Условный номер земельных участков	Номер точки п/п	X	Y
		5	536239.58	2241467.24
		6	536233.71	2241457.81
		7	536232.82	2241456.40
		8	536227.49	2241459.67
		9	536222.43	2241449.09
		10	536222.22	2241448.63
166	:1846	1	536232.82	2241456.40
		2	536233.71	2241457.81
		3	536239.87	2241467.73
		4	536234.84	2241470.49
		5	536237.59	2241475.22
		6	536232.57	2241478.14
		7	536229.77	2241479.77
		8	536214.76	2241453.27
		9	536222.43	2241449.09
		10	536227.49	2241459.67
167	:289	1	536296.63	2241382.47
		2	536290.55	2241401.55
		3	536284.99	2241412.85
		4	536257.25	2241428.85
		5	536237.83	2241440.72
		6	536170.51	2241303.38
		7	536236.09	2241272.31
		8	536248.72	2241282.93
		9	536270.31	2241307.10
168	:4	1	536162.29	2240906.89
		2	536167.08	2240914.72
		3	536168.64	2240913.69
		4	536194.50	2240963.35
		5	536258.04	2240991.51
		6	536272.04	2241015.32
		7	536274.28	2241024.37
		8	536286.85	2241075.10
		9	536314.06	2241184.90
		10	536358.59	2241245.45
		11	536368.28	2241241.19
		12	536371.09	2241235.36
		13	536382.70	2241226.61
		14	536384.43	2241211.66
		15	536386.43	2241207.29
		16	536389.64	2241206.36
		17	536395.09	2241205.30
		18	536408.01	2241199.97
		19	536410.35	2241211.99
		20	536416.03	2241222.27
		21	536394.51	2241237.12
		22	536390.38	2241239.39
		23	536388.26	2241241.91

Номер участка на чертеже	Условный номер земельных участков	Номер точки п/п	X	Y
		24	536377.22	2241255.02
		25	536369.76	2241263.90
		26	536444.45	2241382.08
		27	536517.73	2241509.67
		28	536541.14	2241522.51
		29	536562.30	2241543.01
		30	536571.56	2241560.54
		31	536574.21	2241567.12
		32	536558.21	2241577.83
		33	536562.74	2241583.46
		34	536566.32	2241580.46
		35	536568.82	2241581.67
		36	536574.10	2241589.31
		37	536580.73	2241584.86
		38	536586.90	2241603.99
		39	536597.88	2241645.89
		40	536613.78	2241701.37
		41	536681.16	2241858.68
		42	536703.56	2241901.54
		43	536719.03	2241931.51
		44	536723.82	2241940.80
		45	536752.94	2241996.04
		46	536753.07	2241996.29
		47	536798.85	2242084.01
		48	536814.74	2242113.72
		49	536753.64	2242121.29
		50	536731.31	2242075.58
		51	536729.55	2242071.99
		52	536723.58	2242059.77
		53	536701.11	2242023.97
		54	536692.49	2242022.64
		55	536674.72	2242019.90
		56	536632.23	2241938.14
		57	536608.83	2241892.69
		58	536509.56	2241941.52
		59	536503.52	2241940.47
		60	536451.00	2241853.29
		61	536323.00	2241637.88
		62	536308.41	2241613.33
		63	536302.32	2241603.07
		64	536261.76	2241530.58
		65	536232.57	2241478.14
		66	536237.59	2241475.22
		67	536234.84	2241470.49
		68	536239.87	2241467.73
		69	536269.13	2241449.60
		70	536257.25	2241428.85
		71	536284.99	2241412.85



Номер участка на чертеже	Условный номер земельных участков	Номер точки п/п	X	Y
		72	536290.55	2241401.55
		73	536296.63	2241382.47
		74	536270.31	2241307.10
		75	536248.72	2241282.93
		76	536236.09	2241272.31
		77	536170.51	2241303.38
		78	536237.83	2241440.72
		79	536222.22	2241448.63
		80	536188.79	2241390.21
		81	536159.77	2241312.37
		82	536153.15	2241294.06
		83	536204.56	2241269.13
		84	536263.04	2241241.42
		85	536272.58	2241237.15
		86	536273.44	2241234.84
		87	536273.78	2241234.37
		88	536251.44	2241184.36
		89	536236.47	2241147.44
		90	536231.73	2241137.52
		91	536222.29	2241117.01
		92	536214.19	2241101.31
		93	536151.96	2240986.04
		94	536106.16	2240908.16
		95	536126.07	2240900.92
		96	536102.16	2240850.88
		97	536116.47	2240844.07
		98	536144.04	2240881.84
		169	:412	1
2	536097.08			2241309.81
3	536092.30			2241307.81
4	536094.14			2241303.14
170	:16430	1	536125.67	2240999.43
		2	536125.85	2240995.67
		3	536124.55	2240992.77
		4	536114.43	2240998.02
		5	536098.04	2241005.06
		6	536087.30	2241008.35
		7	536083.97	2241007.91
		8	536083.48	2241006.24
		9	536078.27	2240985.14
		10	536075.27	2240970.28
		11	536074.32	2240959.95
		12	536073.73	2240944.94
		13	536075.58	2240941.09
		14	536077.70	2240940.18
		15	536073.14	2240920.48
		16	536065.87	2240923.28
		17	536059.40	2240926.12

Номер участка на чертеже	Условный номер земельных участков	Номер точки п/п	X	Y
		18	536061.15	2240937.14
		19	536062.85	2240936.90
		20	536066.00	2240935.36
		21	536067.30	2240955.99
		22	536065.31	2240957.25
		23	536064.59	2240959.17
		24	536065.14	2240966.79
		25	536066.59	2240976.58
		26	536067.23	2240982.66
		27	536069.56	2240998.64
		28	536067.44	2241005.18
		29	536061.82	2241011.19
		30	536058.78	2241012.89
		31	536048.39	2241021.61
		32	536042.66	2241025.01
		33	536043.04	2241026.10
		34	536041.62	2241026.93
		35	536037.57	2241029.19
		36	536023.77	2241036.65
		37	536019.42	2241045.18
		38	536016.16	2241056.41
		39	536013.54	2241064.24
		40	536005.85	2241072.88
		41	536002.44	2241076.16
		42	535985.37	2241094.02
		43	535981.09	2241098.61
		44	535978.97	2241101.47
		45	535976.40	2241105.11
		46	535968.71	2241114.93
		47	535967.47	2241114.12
		48	535965.63	2241116.64
		49	535970.59	2241120.32
		50	535967.97	2241123.90
		51	535969.97	2241125.31
		52	535966.32	2241130.54
		53	535967.74	2241131.59
		54	535966.50	2241133.18
		55	535967.86	2241134.54
		56	535963.70	2241139.98
		57	535961.49	2241141.43
		58	535959.12	2241144.76
		59	535961.22	2241148.67
		60	535961.43	2241152.25
		61	535960.90	2241153.70
		62	535960.04	2241155.95
		63	535959.30	2241157.36
		64	535960.56	2241157.10
		65	535960.74	2241158.12



Номер участка на чертеже	Условный номер земельных участков	Номер точки п/п	X	Y
		66	535956.39	2241166.94
		67	535959.16	2241167.94
		68	535957.85	2241171.34
		69	535955.29	2241177.83
		70	535959.45	2241181.66
		71	535960.89	2241180.66
		72	535962.90	2241175.87
		73	535965.60	2241170.19
		74	535966.25	2241167.78
		75	535966.84	2241166.04
		76	535968.29	2241150.49
		77	535969.11	2241142.89
		78	535981.35	2241116.03
		79	535986.41	2241104.88
		80	535990.68	2241099.65
		81	535995.28	2241095.83
		82	536000.82	2241091.66
		83	536001.76	2241091.01
		84	536001.42	2241090.51
		85	536008.13	2241085.95
		86	536009.21	2241085.22
		87	536015.00	2241094.00
		88	536014.01	2241094.65
		89	536016.99	2241108.48
		90	536021.48	2241129.13
		91	536022.26	2241129.25
		92	536023.40	2241132.52
		93	536025.53	2241131.29
		94	536026.55	2241134.65
		95	536030.06	2241134.81
		96	536037.88	2241160.66
		97	536034.63	2241161.39
		98	536029.15	2241163.00
		99	536035.01	2241186.00
		100	536037.02	2241191.82
		101	536041.20	2241196.54
		102	536045.89	2241207.29
		103	536050.28	2241217.87
		104	536057.57	2241232.34
		105	536067.97	2241261.81
		106	536071.40	2241271.67
		107	536083.89	2241303.90
		108	536085.40	2241307.78
		109	536082.65	2241308.99
		110	536085.79	2241324.06
		111	536104.75	2241317.18
		112	536110.64	2241317.63
		113	536115.20	2241318.79

Номер участка на чертеже	Условный номер земельных участков	Номер точки п/п	X	Y
		114	536124.74	2241328.55
		115	536130.70	2241334.65
		116	536134.93	2241339.33
		117	536138.02	2241344.75
		118	536155.57	2241374.84
		119	536172.90	2241408.71
		120	536179.10	2241419.99
		121	536176.79	2241421.24
		122	536185.42	2241437.85
		123	536191.18	2241442.81
		124	536199.34	2241458.16
		125	536211.38	2241481.97
		126	536211.14	2241482.10
		127	536215.29	2241489.86
		128	536218.83	2241496.47
		129	536221.19	2241500.88
		130	536225.85	2241509.72
		131	536230.51	2241518.57
		132	536244.84	2241546.00
		133	536247.86	2241552.01
		134	536256.67	2241568.94
		135	536261.25	2241578.17
		136	536264.21	2241583.68
		137	536271.09	2241596.47
		138	536275.63	2241604.72
		139	536278.29	2241609.71
		140	536283.18	2241618.73
		141	536291.48	2241633.29
		142	536321.94	2241686.61
		143	536322.07	2241686.53
		144	536325.58	2241684.40
		145	536338.77	2241707.46
		146	536341.54	2241713.54
		147	536350.70	2241730.88
		148	536360.54	2241747.76
		149	536365.39	2241755.80
		150	536371.42	2241765.94
		151	536375.75	2241771.63
		152	536377.07	2241775.96
		153	536379.49	2241779.87
		154	536381.08	2241782.57
		155	536390.36	2241798.28
		156	536397.56	2241810.56
		157	536399.87	2241814.14
		158	536405.47	2241823.70
		159	536405.92	2241823.55
		160	536410.50	2241833.20
		161	536412.20	2241837.03

Номер участка на чертеже	Условный номер земельных участков	Номер точки п/п	X	Y
		162	536421.59	2241852.32
		163	536429.44	2241865.41
		164	536451.72	2241904.73
		165	536462.45	2241915.90
		166	536480.60	2241939.64
		167	536481.33	2241942.68
		168	536483.53	2241942.56
		169	536489.85	2241945.43
		170	536495.84	2241950.92
		171	536498.50	2241952.67
		172	536501.12	2241953.20
		173	536515.01	2241953.50
		174	536520.58	2241950.72
		175	536520.79	2241948.88
		176	536558.76	2241934.10
		177	536577.19	2241927.25
		178	536592.62	2241933.71
		179	536594.53	2241935.72
		180	536598.53	2241941.30
		181	536602.88	2241947.38
		182	536607.32	2241960.05
		183	536604.46	2241963.54
		184	536601.39	2241968.12
		185	536608.61	2241989.28
		186	536609.23	2241991.08
		187	536629.29	2241983.29
		188	536618.15	2241953.35
		189	536607.60	2241924.97
		190	536606.89	2241923.07
		191	536594.27	2241899.86
		192	536509.56	2241941.52
		193	536503.52	2241940.47
		194	536451.00	2241853.29
		195	536323.00	2241637.88
		196	536308.41	2241613.33
		197	536302.32	2241603.07
		198	536261.76	2241530.58
		199	536232.57	2241478.14
		200	536229.77	2241479.77
		201	536214.76	2241453.27
		202	536210.93	2241446.89
		203	536215.30	2241444.21
		204	536218.59	2241442.25
		205	536188.79	2241390.21
		206	536159.77	2241312.37
		207	536153.15	2241294.06
		208	536152.93	2241293.47
		209	536147.86	2241295.87

Номер участка на чертеже	Условный номер земельных участков	Номер точки п/п	X	Y
		210	536130.48	2241304.06
		211	536082.67	2241226.79
		212	536070.14	2241202.04
		213	536054.50	2241164.55
		214	536051.90	2241153.36
		215	536029.87	2241084.35
		216	536029.39	2241056.28
		217	536027.77	2241049.29
		218	536079.63	2241022.88
		1	536098.91	2241305.16
		2	536097.08	2241309.81
		3	536092.30	2241307.81
		4	536094.14	2241303.14
171	:185	1	536838.94	2241205.00
		2	536849.09	2241226.73
		3	536794.18	2241251.41
		4	536787.20	2241236.79
		5	536783.76	2241229.30
172	:3У2	1	536777.18	2241450.03
		2	536772.19	2241441.34
		3	536765.23	2241428.83
		4	536776.55	2241423.04
		5	536784.92	2241419.78
		6	536792.82	2241415.69
		7	536792.40	2241414.93
		8	536794.35	2241413.93
		9	536804.98	2241434.50
		10	536803.53	2241435.31
173	:3У3	1	536566.63	2241121.86
		2	536573.01	2241133.80
		3	536540.16	2241154.24
		4	536534.09	2241145.46
		5	536537.37	2241139.71
		6	536562.74	2241123.78
174	:3У4	1	536573.01	2241133.80
		2	536577.69	2241142.16
		3	536545.08	2241162.65
		4	536540.16	2241154.24
175	:3У5	1	536577.69	2241142.16
		2	536582.30	2241150.38
		3	536550.63	2241171.38
		4	536545.08	2241162.65
176	:3У6	1	536582.30	2241150.38
		2	536584.35	2241154.04
		3	536568.12	2241164.13
		4	536552.53	2241174.37
		5	536550.63	2241171.38



Номер участка на чертеже	Условный номер земельных участков	Номер точки п/п	X	Y
177	:3У7	1	536584.35	2241154.04
		2	536588.40	2241161.26
		3	536572.29	2241170.84
		4	536571.84	2241170.12
		5	536568.12	2241164.13
178	:3У8	1	536552.53	2241174.37
		2	536568.12	2241164.13
		3	536571.84	2241170.12
		4	536556.52	2241180.12
179	:3У9	1	536588.40	2241161.26
		2	536591.31	2241166.47
		3	536560.23	2241185.46
		4	536557.08	2241180.88
		5	536572.29	2241170.84
180	:3У10	1	536591.31	2241166.47
		2	536594.14	2241171.50
		3	536563.28	2241189.89
		4	536560.23	2241185.46
181	:3У11	1	536594.14	2241171.50
		2	536598.22	2241178.79
		3	536573.24	2241193.83
		4	536568.18	2241196.81
		5	536563.28	2241189.89
182	:3У12	1	536527.16	2241155.17
		2	536528.66	2241154.85
		3	536533.84	2241162.50
		4	536521.58	2241168.92
		5	536503.67	2241178.84
		6	536501.09	2241174.98
		7	536523.46	2241159.68
		8	536527.52	2241155.68
183	:3У13	1	536533.84	2241162.50
		2	536536.26	2241166.06
		3	536506.71	2241184.63
		4	536503.67	2241178.84
		5	536521.58	2241168.92
184	:3У14	1	536536.26	2241166.06
		2	536538.42	2241169.23
		3	536509.36	2241187.84
		4	536501.08	2241193.48
		5	536498.99	2241189.00
		6	536506.71	2241184.63
185	:3У15	1	536538.42	2241169.23
		2	536540.31	2241172.37
		3	536534.81	2241175.84
		4	536505.66	2241193.27
		5	536506.15	2241194.04
		6	536502.75	2241196.32

Номер участка на чертеже	Условный номер земельных участков	Номер точки п/п	X	Y
		7	536501.08	2241193.48
		8	536509.36	2241187.84
186	:3У16	1	536540.31	2241172.37
		2	536541.61	2241173.40
		3	536544.45	2241177.75
		4	536509.79	2241199.65
		5	536504.37	2241203.06
		6	536500.04	2241205.55
		7	536498.59	2241203.02
		8	536502.02	2241201.05
		9	536500.72	2241199.01
		10	536502.78	2241197.94
		11	536502.28	2241196.92
		12	536502.75	2241196.32
		13	536506.15	2241194.04
		14	536505.66	2241193.27
		15	536534.81	2241175.84
187	:3У17	1	536544.45	2241177.75
		2	536547.41	2241182.74
		3	536512.67	2241204.34
		4	536509.79	2241199.65
188	:3У18	1	536547.41	2241182.74
		2	536549.23	2241185.88
		3	536516.56	2241206.57
		4	536512.67	2241204.34
189	:3У19	1	536549.23	2241185.88
		2	536551.70	2241189.88
		3	536519.11	2241210.67
		4	536516.56	2241206.57
190	:3У20	1	536551.70	2241189.88
		2	536556.46	2241196.78
		3	536522.34	2241216.87
		4	536519.11	2241210.67
191	:3У21	1	536556.46	2241196.78
		2	536558.97	2241200.65
		3	536528.56	2241221.08
		4	536524.07	2241223.89
		5	536521.94	2241220.29
		6	536523.54	2241219.30
		7	536522.34	2241216.87
192	:3У22	1	536558.97	2241200.65
		2	536561.47	2241204.18
		3	536547.35	2241214.34
		4	536525.83	2241227.08
		5	536524.07	2241223.89
		6	536528.56	2241221.08
193	:3У23	1	536561.47	2241204.18
		2	536566.72	2241211.89

Номер участка на чертеже	Условный номер земельных участков	Номер точки п/п	X	Y
		3	536550.24	2241222.32
		4	536534.01	2241232.22
		5	536532.66	2241232.80
		6	536528.93	2241225.23
		7	536547.35	2241214.34
194	:3У24	1	536566.72	2241211.89
		2	536571.64	2241219.13
		3	536554.47	2241228.81
		4	536550.24	2241222.32
195	:3У25	1	536554.47	2241228.81
		2	536537.40	2241238.43
		3	536539.61	2241241.66
		4	536532.86	2241244.93
		5	536527.68	2241235.09
		6	536534.01	2241232.22
		7	536550.24	2241222.32
196	:3У26	1	536589.79	2241247.47
		2	536593.61	2241254.15
		3	536592.69	2241254.76
		4	536562.25	2241274.95
		5	536559.24	2241277.03
		6	536554.86	2241269.98
197	:3У27	1	536559.71	2241308.19
		2	536606.90	2241276.64
		3	536603.37	2241270.23
		4	536574.65	2241289.07
		5	536565.90	2241294.56
		6	536551.38	2241303.62
		7	536553.24	2241307.68
		8	536557.91	2241305.07
		1	536542.82	2241328.48
		2	536552.23	2241323.23
		3	536547.47	2241313.94
		4	536542.33	2241316.83
		5	536539.55	2241311.37
		6	536535.01	2241314.13
		1	536526.71	2241337.90
		2	536529.13	2241336.54
		3	536537.21	2241332.48
		4	536541.67	2241329.98
		5	536538.15	2241323.06
		6	536533.54	2241325.09
		7	536527.39	2241328.21
		8	536526.66	2241326.74
9	536521.97	2241328.99		

Номер участка на чертеже	Условный номер земельных участков	Номер точки п/п	X	Y
		1	536516.04	2241343.48
		2	536524.12	2241339.20
		3	536519.79	2241330.37
		4	536511.05	2241334.91
198	:3У28	1	536551.50	2241312.33
		2	536552.43	2241311.81
		3	536556.64	2241309.50
		4	536557.43	2241309.08
		5	536559.71	2241308.19
		6	536557.91	2241305.07
		7	536553.24	2241307.68
		8	536549.98	2241309.56
		1	536567.05	2241318.96
		2	536563.61	2241313.30
		3	536610.63	2241283.53
		4	536614.74	2241289.94
		1	536549.67	2241342.25
		2	536546.58	2241336.01
		3	536556.25	2241331.07
		4	536559.75	2241337.72
		5	536556.40	2241339.46
		1	536533.21	2241350.36
		2	536529.98	2241344.14
		3	536532.36	2241342.86
		4	536545.11	2241336.46
5	536548.07	2241342.71		
6	536545.93	2241343.93		
1	536522.03	2241356.29		
2	536519.31	2241350.26		
3	536527.56	2241346.12		
4	536530.66	2241352.41		
5	536522.24	2241356.16		
1	536580.61	2241365.57		
2	536576.63	2241358.58		
3	536581.29	2241356.03		
4	536582.57	2241355.33		
5	536584.63	2241359.09		
6	536585.53	2241361.16		
7	536583.70	2241364.10		
1	536586.63	2241391.49		
2	536582.38	2241385.49		
3	536588.62	2241381.54		



Номер участка на чертеже	Условный номер земельных участков	Номер точки п/п	X	Y	
		4	536589.94	2241380.67	
		5	536594.41	2241387.04	
199	:3У29	1	536585.66	2241346.89	
		2	536628.99	2241318.78	
		3	536630.57	2241317.61	
		4	536624.50	2241307.24	
		5	536622.97	2241308.39	
		6	536578.63	2241336.73	
		200	:3У30	1	536578.63
2	536622.97			2241308.39	
3	536624.50			2241307.24	
4	536621.22			2241301.15	
5	536575.46			2241330.57	
1	536558.70			2241360.90	
2	536568.90			2241355.32	
3	536565.64			2241349.07	
4	536555.83			2241354.31	
1	536542.77			2241369.32	
2	536557.61			2241361.67	
3	536554.38			2241355.23	
4	536549.95			2241357.61	
5	536541.92			2241361.68	
6	536539.65			2241362.86	
1	536532.30			2241375.04	
2	536539.65			2241370.96	
3	536539.78			2241370.90	
4	536536.62			2241364.42	
5	536528.48			2241368.58	
1	536580.37			2241386.76	
2	536581.61			2241386.00	
3	536579.93			2241383.29	
4	536583.97			2241380.39	
5	536582.58			2241378.35	
6	536585.33			2241376.33	
7	536584.50			2241375.03	
8	536582.62			2241374.32	
9	536575.64			2241378.58	
1	536543.76			2241400.17	
2	536551.13			2241396.01	
3	536555.32			2241393.62	
4	536553.29			2241390.10	
5	536552.71			2241389.12	
6	536549.24			2241391.42	

Номер участка на чертеже	Условный номер земельных участков	Номер точки п/п	X	Y	
		7	536548.40	2241390.00	
		8	536540.73	2241394.45	
201	:3У31	1	536572.06	2241350.81	
		2	536573.57	2241350.11	
		3	536576.72	2241347.56	
		4	536576.06	2241346.24	
		5	536574.97	2241343.98	
		6	536569.46	2241346.54	
		1	536590.75	2241355.12	
		2	536591.51	2241354.63	
		3	536608.63	2241343.91	
		4	536608.10	2241343.06	
		5	536634.33	2241327.98	
		6	536630.57	2241317.61	
		7	536628.99	2241318.78	
		8	536585.66	2241346.89	
		9	536588.45	2241351.03	
		1	536566.22	2241374.77	
		2	536576.38	2241369.28	
		3	536572.39	2241361.86	
		4	536562.53	2241367.49	
		1	536551.05	2241382.28	
		2	536564.69	2241375.30	
		3	536561.02	2241368.22	
		4	536546.32	2241375.79	
		5	536548.45	2241379.67	
		1	536581.61	2241386.00	
		2	536582.38	2241385.49	
3	536588.62	2241381.54			
4	536585.33	2241376.33			
5	536582.58	2241378.35			
6	536583.97	2241380.39			
7	536579.93	2241383.29			
1	536540.73	2241394.45			
2	536548.40	2241390.00			
3	536546.33	2241386.06			
4	536547.87	2241385.17			
5	536543.17	2241377.46			
6	536536.03	2241381.55			
7	536539.06	2241387.00			
8	536537.36	2241388.07			
202	:3У32	1	536576.63	2241358.58	
		2	536581.29	2241356.03	

Номер участка на чертеже	Условный номер земельных участков	Номер точки п/п	X	Y		
		3	536577.92	2241349.92		
		4	536573.27	2241352.50		
		1	536539.67	2241362.86		
		2	536541.92	2241361.68		
		3	536538.77	2241355.44		
		4	536536.46	2241356.51		
		1	536528.48	2241368.58		
		2	536536.62	2241364.42		
		3	536533.38	2241357.87		
		4	536526.75	2241361.04		
		5	536524.63	2241362.06		
		1	536576.21	2241390.09		
		2	536580.19	2241387.72		
		3	536580.74	2241387.37		
		4	536580.37	2241386.76		
		5	536575.64	2241378.58		
		6	536571.14	2241380.85		
		7	536573.64	2241385.44		
		1	536605.55	2241393.55		
		2	536611.46	2241389.66		
		3	536608.89	2241385.69		
		4	536603.04	2241389.52		
		203	:3У33	1	536538.39	2241334.81
				2	536542.92	2241332.52
		3	536541.67	2241329.98		
		4	536537.21	2241332.48		
		1	536529.98	2241344.14		
		2	536532.36	2241342.86		
		3	536529.13	2241336.54		
		4	536526.71	2241337.90		
		1	536519.31	2241350.26		
		2	536527.56	2241346.12		
		3	536524.12	2241339.20		
		4	536516.04	2241343.48		
		5	536517.07	2241345.38		
204	:3У34	1	536632.58	2241391.36		
		2	536641.79	2241384.25		
		3	536645.61	2241376.78		
		4	536647.45	2241373.26		
		5	536647.73	2241366.65		
		6	536647.26	2241360.84		
		7	536643.16	2241345.81		
		8	536634.33	2241327.98		
		9	536608.10	2241343.06		
		10	536608.63	2241343.91		
		11	536621.98	2241362.14		
		12	536617.23	2241365.52		
		13	536616.48	2241369.32		
		14	536620.45	2241375.12		
		15	536628.15	2241385.47		
205	:3У35	1	536587.97	2241369.17		
		2	536590.72	2241367.16		
		3	536596.94	2241362.07		
		4	536609.41	2241379.01		
		5	536600.20	2241385.58		
		6	536597.77	2241383.43		
		7	536605.72	2241377.56		
		8	536602.22	2241372.79		
		9	536594.27	2241378.66		
		10	536586.99	2241370.00		
206	:3У36	1	536595.57	2241388.88		
		2	536601.98	2241398.26		
		3	536591.73	2241405.84		
		4	536583.20	2241411.72		
		5	536580.49	2241407.90		
		6	536571.42	2241392.95		
		7	536580.19	2241387.72		
		8	536584.00	2241393.22		
		9	536583.21	2241393.89		
		10	536584.85	2241396.23		
207	:3У37	1	536591.18	2241422.54		
		2	536583.20	2241411.72		
		3	536591.73	2241405.84		
		4	536601.98	2241398.26		
		5	536609.02	2241408.45		
208	:3У38	1	536573.64	2241385.44		
		2	536576.21	2241390.09		
		3	536571.42	2241392.95		
		4	536580.49	2241407.90		
		5	536583.20	2241411.72		
		6	536591.18	2241422.54		
		7	536582.18	2241429.48		
		8	536574.28	2241418.21		
		9	536560.79	2241401.59		
		10	536556.58	2241395.80		
		11	536566.69	2241389.70		
209	:3У39	1	536574.28	2241418.21		
		2	536582.18	2241429.48		
		3	536575.86	2241434.44		
		4	536557.66	2241408.67		



Номер участка на чертеже	Условный номер земельных участков	Номер точки п/п	X	Y
		5	536556.76	2241405.19
		6	536552.56	2241398.09
		7	536551.13	2241396.01
		8	536555.32	2241393.62
		9	536556.58	2241395.80
		10	536560.79	2241401.59
210	:3У40	1	536479.07	2241406.66
		2	536482.65	2241404.87
		3	536498.12	2241396.42
		4	536516.89	2241386.79
		5	536534.30	2241378.43
		6	536523.41	2241359.98
		7	536522.94	2241360.17
		8	536506.70	2241366.43
		9	536509.17	2241372.00
		10	536489.10	2241380.02
		11	536481.15	2241384.31
		12	536478.72	2241385.57
		13	536474.29	2241387.88
		14	536472.18	2241388.98
		15	536470.19	2241390.02
211	:3У41	1	536436.40	2241327.30
		2	536437.28	2241327.38
		3	536438.41	2241329.66
		4	536441.74	2241328.35
		5	536442.80	2241330.95
		6	536440.78	2241337.26
		7	536430.10	2241342.45
		8	536427.16	2241341.58
		9	536424.01	2241340.33
		10	536420.95	2241337.56
		11	536419.94	2241335.37
212	:3У42	1	536438.95	2241317.25
		2	536440.01	2241320.15
		3	536434.34	2241322.58
		4	536436.40	2241327.30
		5	536419.94	2241335.37
		6	536417.60	2241333.95
		7	536416.08	2241328.18
213	:3У43	1	536426.45	2241315.49
		2	536428.39	2241319.18
		3	536429.62	2241318.48
		4	536429.75	2241316.68
		5	536437.06	2241312.88
		6	536438.95	2241317.25
		7	536416.08	2241328.18
		8	536417.60	2241333.95
		9	536415.70	2241336.25

Номер участка на чертеже	Условный номер земельных участков	Номер точки п/п	X	Y
		10	536408.98	2241324.19
214	:3У44	1	536430.22	2241307.08
		2	536432.96	2241312.26
		3	536408.98	2241324.19
		4	536406.46	2241319.22
		5	536407.66	2241318.25
		6	536427.69	2241308.35
215	:3У45	1	536426.76	2241291.59
		2	536429.66	2241297.04
		3	536425.45	2241299.12
		4	536426.52	2241301.65
		5	536424.58	2241302.48
		6	536427.70	2241308.35
		7	536407.66	2241318.25
		8	536406.46	2241319.22
		9	536399.50	2241305.45
216	:3У46	1	536423.72	2241285.97
		2	536426.76	2241291.59
		3	536399.50	2241305.45
		4	536396.51	2241300.21
		5	536402.01	2241296.36
217	:3У47	1	536417.13	2241274.03
		2	536423.72	2241285.97
		3	536402.01	2241296.36
		4	536396.51	2241300.21
		5	536393.89	2241302.02
		6	536386.87	2241290.74
218	:3У48	1	536415.54	2241270.22
		2	536417.13	2241274.03
		3	536386.87	2241290.74
		4	536380.41	2241280.73
		5	536385.49	2241277.28
		6	536388.11	2241283.52
		7	536390.92	2241282.54
		8	536400.74	2241278.05
219	:3У49	1	536411.44	2241262.53
		2	536415.54	2241270.22
		3	536400.74	2241278.05
		4	536390.92	2241282.54
		5	536388.11	2241283.52
		6	536385.49	2241277.28
		7	536384.85	2241275.75
220	:3У50	1	536400.56	2241246.65
		2	536411.44	2241262.53
		3	536384.85	2241275.75
		4	536377.97	2241260.35
		5	536379.67	2241259.10
221	:3У51	1	536446.16	2241203.89

Номер участка на чертеже	Условный номер земельных участков	Номер точки п/п	X	Y
		2	536446.74	2241205.03
		3	536454.77	2241220.73
		4	536448.91	2241223.82
		5	536439.69	2241207.41
222	:3У52	1	536446.74	2241205.03
		2	536450.26	2241203.39
		3	536461.94	2241224.64
		4	536456.94	2241227.40
		5	536455.86	2241227.56
		6	536453.27	2241228.99
		7	536452.55	2241227.65
		8	536449.68	2241229.21
		9	536448.79	2241227.59
		10	536447.51	2241227.96
		11	536446.40	2241225.49
		12	536448.91	2241223.82
		13	536454.77	2241220.73
223	:3У53	1	536414.97	2241261.66
		2	536425.07	2241256.88
		3	536428.55	2241256.22
		4	536432.02	2241257.31
		5	536443.29	2241277.89
		6	536446.94	2241285.25
		7	536431.32	2241293.39
224	:3У54	1	536446.94	2241285.25
		2	536460.17	2241311.74
		3	536460.91	2241314.28
		4	536460.54	2241315.65
		5	536458.47	2241318.92
		6	536446.09	2241325.04
		7	536431.32	2241293.39
225	:3У55	1	536514.32	2241264.95
		2	536534.72	2241302.82
		3	536530.93	2241311.67
		4	536517.71	2241318.97
		5	536495.89	2241278.18
		6	536500.37	2241271.94
226	:3У56	1	536498.25	2241234.19
		2	536509.91	2241257.04
		3	536498.01	2241266.41
		4	536484.85	2241241.59
227	:3У57	1	536472.32	2241183.27
		2	536474.42	2241187.30
		3	536498.25	2241234.19
		4	536477.09	2241245.80
		5	536450.86	2241194.22
228	:3У58	1	536663.13	2241467.20
		2	536696.80	2241447.43

Номер участка на чертеже	Условный номер земельных участков	Номер точки п/п	X	Y
		3	536680.88	2241418.27
		4	536677.82	2241419.97
		5	536646.43	2241439.10
229	:3У59	1	536697.23	2241527.25
		2	536696.33	2241526.08
		3	536696.08	2241526.23
		4	536693.41	2241522.53
		5	536677.60	2241501.16
		6	536674.71	2241496.49
		7	536710.27	2241474.49
		8	536712.98	2241479.94
		9	536724.93	2241502.43
		10	536722.04	2241504.27
		11	536725.05	2241509.27
230	:3У60	1	536711.36	2241547.53
		2	536741.26	2241527.58
		3	536730.51	2241507.17
		4	536730.17	2241506.28
		5	536728.62	2241506.96
		6	536725.05	2241509.27
		7	536697.23	2241527.25
		8	536697.53	2241527.81
231	:3У61	1	536715.57	2241554.43
		2	536714.10	2241551.67
		3	536711.36	2241547.53
		4	536741.26	2241527.58
		5	536745.69	2241536.04
		6	536740.90	2241539.15
232	:3У62	1	536726.63	2241571.15
		2	536751.77	2241556.90
		3	536755.13	2241554.69
		4	536745.69	2241536.04
		5	536740.90	2241539.15
		6	536715.57	2241554.43
233	:3У63	1	536736.89	2241586.38
		2	536760.22	2241571.87
		3	536762.75	2241569.73
		4	536755.13	2241554.69
		5	536751.77	2241556.90
		6	536726.63	2241571.15
		7	536730.91	2241577.50
234	:3У64	1	536767.50	2241634.83
		2	536781.85	2241627.16
		3	536788.87	2241623.51
		4	536791.79	2241622.16
		5	536762.75	2241569.73
		6	536760.22	2241571.87
		7	536736.89	2241586.38

Номер участка на чертеже	Условный номер земельных участков	Номер точки п/п	X	Y
		8	536752.46	2241611.02
		9	536767.15	2241634.28
235	:3У65	1	536843.04	2241741.29
		2	536855.56	2241756.13
		3	536860.41	2241760.50
		4	536801.88	2241821.03
		5	536795.71	2241818.64
		6	536794.51	2241816.15
		7	536789.53	2241806.83
		8	536788.82	2241799.65
		9	536784.53	2241793.76
		10	536806.95	2241780.13
		11	536808.32	2241778.11
		12	536810.93	2241775.02
		13	536824.39	2241760.95
236	:3У66	1	536840.70	2241711.27
		2	536842.44	2241712.20
		3	536830.30	2241722.68
		4	536828.60	2241723.40
		5	536825.49	2241726.10
		6	536819.55	2241731.18
		7	536814.19	2241736.07
		8	536809.61	2241739.94
		9	536795.02	2241752.13
		10	536789.00	2241754.96
		11	536770.15	2241765.43
		12	536767.88	2241760.08
		13	536769.20	2241760.25
		14	536781.63	2241753.54
		15	536782.28	2241752.43
		16	536784.91	2241750.92
		17	536785.28	2241748.76
		18	536790.49	2241746.43
		19	536792.74	2241747.09
		20	536795.89	2241745.93
		21	536798.72	2241746.90
		22	536806.71	2241740.28
		23	536818.15	2241730.30
		24	536824.69	2241723.68
237	:3У67	1	536623.82	2241443.84
		2	536625.89	2241447.86
		3	536634.73	2241468.08
		4	536637.25	2241466.92
		5	536639.03	2241470.49
		6	536635.12	2241472.28
		7	536639.99	2241480.74
		8	536626.26	2241490.20
		9	536622.48	2241492.63

Номер участка на чертеже	Условный номер земельных участков	Номер точки п/п	X	Y		
		10	536621.90	2241491.49		
		11	536622.68	2241487.63		
		12	536625.61	2241472.58		
		13	536624.25	2241469.75		
		14	536612.29	2241450.18		
		238	:3У68	1	536610.14	2241421.78
2	536614.64			2241427.94		
3	536622.09			2241439.64		
4	536621.76			2241439.81		
5	536623.82			2241443.84		
6	536612.29			2241450.18		
7	536599.86			2241428.75		
8	536609.65			2241422.29		
239	:3У69			1	536594.33	2241458.57
				2	536592.48	2241454.71
				3	536584.89	2241441.13
				4	536585.02	2241440.70
		5	536597.05	2241431.69		
		6	536601.43	2241438.36		
		7	536609.34	2241451.29		
		8	536608.21	2241452.00		
240	:3У70	1	536612.97	2241498.57		
		2	536617.64	2241495.91		
		3	536618.36	2241493.04		
		4	536619.90	2241485.14		
		5	536620.73	2241474.53		
		6	536620.44	2241470.95		
		7	536619.90	2241468.77		
		8	536613.31	2241457.70		
		9	536609.34	2241451.29		
		10	536608.21	2241452.00		
		11	536594.33	2241458.57		
		12	536596.27	2241462.64		
		13	536604.84	2241481.32		
		14	536606.39	2241484.91		
		15	536604.16	2241488.06		
		16	536609.15	2241496.93		
241	:3У71	1	536572.32	2241527.12		
		2	536578.35	2241523.70		
		3	536588.34	2241517.33		
		4	536597.51	2241512.89		
		5	536594.72	2241505.75		
		6	536590.18	2241494.12		
		7	536584.19	2241479.78		
		8	536581.16	2241473.67		
		9	536580.61	2241473.75		
		10	536577.39	2241467.47		
		11	536568.19	2241473.33		

Номер участка на чертеже	Условный номер земельных участков	Номер точки п/п	X	Y
		12	536569.42	2241475.28
		13	536565.96	2241477.71
		14	536558.32	2241481.52
		15	536559.44	2241485.61
		16	536569.76	2241523.25
		17	536571.44	2241525.95
		18	536571.45	2241525.95
242	:3У72	1	536537.62	2241501.88
		2	536558.79	2241489.75
		3	536562.42	2241502.66
		4	536561.04	2241503.46
		5	536556.69	2241494.52
		6	536539.25	2241504.40
243	:3У73	1	536588.90	2241567.60
		2	536599.08	2241561.53
		3	536589.14	2241543.63
		4	536593.19	2241541.26
		5	536589.83	2241539.04
		6	536586.33	2241533.17
		7	536586.62	2241530.16
		8	536588.09	2241528.05
		9	536586.88	2241526.98
		10	536574.30	2241534.60
		11	536574.05	2241536.11
244	:3У74	1	536639.82	2241591.35
		2	536643.90	2241589.15
		3	536640.34	2241583.40
		4	536636.47	2241585.38
		1	536657.93	2241597.62
		2	536660.28	2241596.30
		3	536657.45	2241591.37
		4	536655.16	2241592.65
		5	536657.74	2241597.73
		1	536606.72	2241614.00
		2	536616.86	2241608.98
		3	536624.94	2241604.55
		4	536627.41	2241603.13
		5	536625.37	2241599.39
		6	536622.90	2241600.79
		7	536614.79	2241605.15
		8	536604.83	2241608.56
245	:3У75	1	536654.25	2241599.70
		2	536655.01	2241599.27
		3	536656.00	2241598.72
		4	536653.31	2241593.68
		5	536651.53	2241594.67

Номер участка на чертеже	Условный номер земельных участков	Номер точки п/п	X	Y
		1	536607.82	2241618.00
		2	536606.58	2241614.12
		3	536616.86	2241608.98
		4	536624.94	2241604.55
		5	536627.41	2241603.13
		6	536627.69	2241603.05
		7	536629.51	2241606.43
		8	536628.34	2241607.08
		9	536626.78	2241607.94
		10	536618.75	2241612.45
		1	536659.30	2241668.82
		2	536659.19	2241668.59
		3	536658.04	2241666.15
		4	536657.89	2241665.82
		5	536663.91	2241662.98
6	536665.28	2241665.88		
246	:3У76	1	536656.00	2241598.72
		2	536656.61	2241598.37
		3	536657.74	2241597.73
		4	536655.16	2241592.65
		5	536653.31	2241593.68
		1	536609.09	2241622.02
		2	536621.23	2241617.02
		3	536620.85	2241616.32
		4	536630.46	2241610.93
		5	536628.34	2241607.08
6	536626.78	2241607.94		
7	536618.75	2241612.45		
8	536607.82	2241618.00		
247	:3У77	1	536650.75	2241601.66
		2	536652.58	2241600.65
		3	536649.82	2241595.62
		4	536648.22	2241596.52
		1	536608.95	2241631.13
		2	536613.81	2241629.74
		3	536625.69	2241625.25
		4	536636.57	2241621.00
		5	536635.42	2241614.32
		6	536633.14	2241615.53
7	536632.50	2241614.79		
8	536630.46	2241610.93		
9	536620.85	2241616.32		
10	536621.23	2241617.02		
11	536609.09	2241622.02		



Номер участка на чертеже	Условный номер земельных участков	Номер точки п/п	X	Y
		12	536603.80	2241623.96
		13	536605.80	2241631.08
		14	536608.71	2241630.42
248	:3У78	1	536611.09	2241650.60
		2	536616.74	2241648.81
		3	536626.04	2241644.61
		4	536630.04	2241642.61
		5	536628.41	2241639.12
		6	536632.43	2241637.05
		7	536631.88	2241636.01
		8	536638.83	2241632.88
		9	536636.57	2241621.00
		10	536625.69	2241625.25
		11	536613.81	2241629.74
		12	536608.95	2241631.13
		13	536608.71	2241630.42
		14	536605.80	2241631.08
		15	536607.48	2241638.48
249	:3У79	1	536660.43	2241671.25
		2	536666.43	2241668.27
		3	536665.28	2241665.88
		4	536659.30	2241668.82
		1	536642.99	2241645.24
		2	536654.00	2241641.40
		3	536648.76	2241629.34
		4	536640.34	2241632.69
		5	536641.64	2241639.97
		1	536613.47	2241655.84
		2	536612.28	2241655.35
		3	536611.09	2241650.60
		4	536616.74	2241648.81
		5	536626.04	2241644.61
		6	536630.04	2241642.61
7	536628.41	2241639.12		
8	536632.43	2241637.05		
9	536631.88	2241636.01		
10	536638.83	2241632.88		
11	536641.22	2241645.81		
12	536638.02	2241647.52		
13	536633.78	2241649.71		
14	536632.07	2241646.48		
15	536628.16	2241648.59		
16	536628.32	2241648.89		
17	536623.39	2241651.37		
18	536618.10	2241653.56		
19	536617.40	2241654.07		

Номер участка на чертеже	Условный номер земельных участков	Номер точки п/п	X	Y
		1	536686.61	2241673.77
		2	536684.13	2241668.09
		3	536688.69	2241666.09
		4	536691.12	2241671.74
		1	536654.38	2241674.10
		2	536653.20	2241671.54
		3	536659.19	2241668.59
		4	536659.30	2241668.82
		5	536660.43	2241671.25
		6	536654.38	2241674.10
250	:3У80	7	536660.43	2241671.25
		8	536659.30	2241668.82
		9	536659.19	2241668.59
		10	536653.20	2241671.54
		1	536660.43	2241671.25
		2	536666.43	2241668.27
		3	536667.38	2241670.29
		4	536667.51	2241670.54
		5	536661.44	2241673.40
		1	536647.77	2241658.00
251	:3У81	2	536656.35	2241653.81
		3	536657.46	2241651.93
		4	536654.00	2241641.40
		5	536642.99	2241645.24
		1	536640.52	2241661.66
		2	536646.40	2241659.03
		3	536644.91	2241655.12
		4	536641.22	2241645.81
		5	536638.02	2241647.52
		6	536633.78	2241649.71
		7	536637.13	2241656.05
		8	536637.38	2241655.92
		1	536652.06	2241669.06
		2	536658.04	2241666.15
		3	536657.89	2241665.82
251	:3У81	4	536656.82	2241663.53
		5	536655.38	2241660.47
		6	536649.42	2241663.36
		1	536632.07	2241646.48
		2	536633.78	2241649.71
		3	536637.13	2241656.05
		4	536637.38	2241655.92
		5	536640.52	2241661.66



Номер участка на чертеже	Условный номер земельных участков	Номер точки п/п	X	Y	Номер участка на чертеже	Условный номер земельных участков	Номер точки п/п	X	Y
		6	536625.32	2241667.99	254	:3У84	10	536653.88	2241624.95
		7	536618.88	2241670.06			1	536660.65	2241602.54
		8	536613.47	2241655.84			2	536664.15	2241600.54
		9	536617.40	2241654.07			3	536661.37	2241595.68
		10	536618.10	2241653.56			4	536660.28	2241596.30
		11	536623.39	2241651.37			5	536657.93	2241597.62
		12	536628.32	2241648.89					
		13	536628.16	2241648.59			1	536657.59	2241632.10
252	:3У82	1	536653.47	2241606.71			2	536663.16	2241629.54
		2	536655.30	2241605.69			3	536665.11	2241628.57
		3	536652.58	2241600.65	4	536674.99	2241623.70		
		4	536650.75	2241601.66	5	536683.89	2241619.07		
		5	536652.17	2241604.54	6	536682.33	2241615.46		
					7	536664.91	2241623.96		
		1	536659.09	2241622.47	8	536664.82	2241623.77		
		2	536671.32	2241616.14	9	536661.99	2241625.25		
		3	536671.08	2241615.65	10	536655.31	2241627.99		
		4	536679.93	2241611.29	255	:3У85	1	536659.32	2241603.32
5	536672.05	2241600.18	2	536660.65			2241602.54		
6	536653.63	2241610.37	3	536657.93			2241597.62		
7	536657.44	2241617.49	4	536657.74			2241597.73		
8	536657.11	2241618.21	5	536656.61			2241598.37		
1	536638.99	2241579.58	1	536659.14			2241635.96		
2	536643.52	2241576.60	2	536665.06			2241633.37		
3	536639.47	2241570.88	3	536676.79			2241627.40		
4	536635.06	2241573.20	4	536682.82			2241624.47		
			5	536685.70	2241622.76				
253	:3У83	1	536664.15	2241600.54	6	536683.89	2241619.07		
		2	536666.56	2241599.01	7	536674.99	2241623.70		
		3	536664.30	2241594.56	8	536665.11	2241628.57		
		4	536663.65	2241594.39	9	536663.16	2241629.54		
		5	536661.37	2241595.68	10	536657.59	2241632.10		
					1	536657.87	2241604.23		
		1	536655.30	2241605.69	2	536659.32	2241603.32		
		2	536657.87	2241604.23	3	536656.61	2241598.37		
		3	536655.01	2241599.27	4	536656.00	2241598.72		
		4	536654.25	2241599.70	5	536655.01	2241599.27		
		5	536652.58	2241600.65					
					256	:3У86	1	536665.44	2241649.17
		1	536664.15	2241600.54			2	536692.73	2241635.54
		2	536666.56	2241599.01			3	536685.70	2241622.76
		3	536664.30	2241594.56			4	536682.82	2241624.47
		4	536663.65	2241594.39			5	536676.79	2241627.40
		5	536661.37	2241595.68			6	536665.06	2241633.37
							7	536659.14	2241635.96
		1	536664.15	2241600.54			1	536652.07	2241610.16
		2	536666.56	2241599.01	2	536655.84	2241617.79		
3	536664.30	2241594.56							
4	536663.65	2241594.39							
5	536661.37	2241595.68							
6	536664.15	2241600.54							
7	536666.56	2241599.01							
8	536664.30	2241594.56							
9	536663.65	2241594.39							
10	536661.37	2241595.68							
11	536664.15	2241600.54							
12	536666.56	2241599.01							
13	536664.30	2241594.56							
14	536663.65	2241594.39							
15	536661.37	2241595.68							
16	536664.15	2241600.54							
17	536666.56	2241599.01							
18	536664.30	2241594.56							
19	536663.65	2241594.39							
20	536661.37	2241595.68							

Номер участка на чертеже	Условный номер земельных участков	Номер точки п/п	X	Y
		3	536650.42	2241620.48
		4	536646.65	2241612.84
258	:3У88	1	536697.98	2241681.98
		2	536704.66	2241693.54
		3	536705.56	2241695.62
		4	536708.65	2241701.82
		5	536709.90	2241704.32
		6	536703.70	2241707.43
		7	536698.36	2241709.79
		8	536693.94	2241700.75
		9	536690.32	2241689.49
		10	536694.47	2241688.43
		11	536693.26	2241683.96
259	:3У89	1	536730.82	2241739.81
		2	536733.43	2241738.71
		3	536731.92	2241735.13
		4	536729.31	2241736.23
		1	536739.31	2241759.60
		2	536745.39	2241756.14
		3	536752.92	2241752.35
		4	536744.98	2241736.69
		5	536730.35	2241743.11
		260	:3У90	1
2	536738.37			2241736.49
3	536736.79			2241733.07
4	536734.30			2241734.13
1	536726.36			2241741.57
2	536728.26			2241740.89
3	536726.75			2241737.31
4	536724.89			2241738.09
1	536736.32			2241775.37
2	536739.79			2241772.86
3	536745.44			2241769.65
4	536743.71			2241766.46
5	536749.34			2241763.23
6	536747.38			2241759.67
7	536731.58			2241768.03
1	536730.63			2241783.24
2	536736.49	2241778.17		
3	536716.36	2241746.16		
4	536710.64	2241746.87		
261	:3У91	1	536767.97	2241781.14
		2	536774.25	2241791.08
		3	536785.01	2241811.10

Номер участка на чертеже	Условный номер земельных участков	Номер точки п/п	X	Y		
		4	536764.99	2241820.31		
		5	536758.69	2241822.08		
		6	536755.51	2241815.29		
		7	536744.38	2241794.66		
		8	536745.28	2241791.53		
		9	536747.75	2241787.98		
		10	536753.86	2241784.23		
		11	536761.94	2241779.16		
		262	:3У92	1	536714.71	2241875.97
				2	536707.72	2241861.14
				3	536702.27	2241849.02
4	536725.79			2241835.91		
5	536743.86			2241825.84		
6	536747.93			2241834.30		
7	536757.90			2241851.29		
8	536745.47			2241858.56		
9	536732.45			2241863.68		
10	536732.93			2241865.75		
11	536729.49			2241866.74		
12	536730.57			2241870.90		
263	:3У93	1	536732.23	2241798.18		
		2	536736.00	2241804.80		
		3	536737.39	2241804.40		
		4	536740.40	2241809.55		
		5	536736.91	2241811.47		
		6	536736.48	2241811.68		
		7	536735.91	2241810.53		
		8	536727.31	2241815.04		
		9	536726.25	2241816.17		
		10	536695.02	2241834.41		
		11	536688.44	2241819.90		
		12	536700.68	2241813.48		
		13	536708.70	2241809.30		
		14	536711.33	2241807.77		
		15	536715.69	2241807.23		
		16	536719.18	2241805.62		
		17	536719.16	2241804.58		
264	:3У94	1	536703.15	2241798.42		
		2	536706.63	2241805.26		
		3	536708.70	2241809.30		
		4	536688.44	2241819.90		
		5	536683.16	2241808.77		
265	:3У95	1	536695.08	2241778.40		
		2	536703.98	2241797.87		
		3	536703.15	2241798.42		
		4	536683.16	2241808.77		
		5	536680.02	2241810.16		
		6	536678.19	2241807.94		



Номер участка на чертеже	Условный номер земельных участков	Номер точки п/п	X	Y
		7	536669.72	2241792.17
		8	536685.06	2241784.41
		9	536684.73	2241783.79
		10	536693.08	2241779.61
266	:3У96	1	536689.09	2241766.83
		2	536695.08	2241778.40
		3	536694.46	2241778.75
		4	536693.08	2241779.61
		5	536684.73	2241783.79
		6	536685.06	2241784.41
		7	536669.72	2241792.17
		8	536664.01	2241781.27
		9	536681.83	2241770.75
267	:3У97	1	536683.90	2241754.69
		2	536686.04	2241761.16
		3	536689.09	2241766.83
		4	536681.83	2241770.75
		5	536664.01	2241781.27
		6	536658.38	2241768.89
		7	536662.28	2241766.80
		8	536661.86	2241765.89
		9	536672.63	2241760.67
268	:3У98	1	536694.92	2241755.15
		2	536710.64	2241746.87
		3	536710.61	2241742.00
		4	536706.50	2241734.11
		5	536696.47	2241738.99
		6	536688.67	2241743.12
		1	536661.86	2241765.89
		2	536672.63	2241760.67
		3	536683.90	2241754.69
		4	536685.51	2241753.79
		5	536683.58	2241750.20
		6	536678.90	2241752.81
		7	536670.77	2241757.13
		8	536660.14	2241762.27
269	:3У99	1	536682.31	2241747.78
		2	536683.58	2241750.20
		3	536678.90	2241752.81
		4	536670.77	2241757.13
		5	536660.14	2241762.27
		6	536657.57	2241757.89
		7	536668.17	2241752.58
		8	536672.16	2241750.30
		9	536673.19	2241752.15
		10	536677.40	2241750.08
270	:3У100	1	536680.56	2241742.55

Номер участка на чертеже	Условный номер земельных участков	Номер точки п/п	X	Y
		2	536682.31	2241747.78
		3	536677.40	2241750.08
		4	536673.19	2241752.15
		5	536672.16	2241750.30
		6	536670.74	2241747.62
		7	536676.59	2241744.28
		271	:3У101	1
2	536682.98			2241722.32
3	536687.09			2241730.66
4	536679.61			2241733.76
5	536678.16			2241730.66
6	536675.36			2241731.91
272	:3У102	1	536668.81	2241719.01
		2	536674.79	2241731.20
		3	536650.19	2241741.73
		4	536649.71	2241741.74
		5	536647.83	2241738.62
		6	536644.09	2241730.68
		7	536654.44	2241726.21
		8	536662.62	2241722.16
273	:3У103	1	536665.72	2241711.35
		2	536669.24	2241709.41
		3	536669.85	2241710.71
		4	536673.17	2241709.07
		5	536673.27	2241700.03
		6	536670.94	2241694.62
		7	536659.89	2241699.23
		1	536654.44	2241726.21
		2	536662.62	2241722.16
		3	536668.81	2241718.98
		4	536668.09	2241717.64
		5	536667.06	2241717.17
		6	536665.85	2241714.97
7	536660.50	2241718.03		
8	536660.69	2241718.39		
9	536652.50	2241722.42		
274	:3У104	1	536658.78	2241702.49
		2	536665.85	2241714.97
		3	536660.50	2241718.03
		4	536660.69	2241718.39
		5	536652.50	2241722.42
		6	536654.47	2241726.19
		7	536644.09	2241730.68
		8	536636.74	2241712.68
		9	536644.82	2241708.94
275	:3У105	1	536656.32	2241678.29
		2	536656.89	2241678.02

Номер участка на чертеже	Условный номер земельных участков	Номер точки п/п	X	Y			
276	:3У106	3	536659.35	2241676.89			
		4	536658.27	2241675.00			
		5	536661.44	2241673.40			
		6	536660.43	2241671.25			
		7	536654.38	2241674.10			
		1	536628.70	2241706.95			
		2	536633.66	2241704.67			
		3	536645.57	2241698.46			
		4	536644.23	2241694.59			
		5	536641.45	2241687.24			
		6	536637.71	2241688.75			
		7	536637.65	2241688.60			
		8	536629.49	2241691.39			
		9	536629.93	2241692.79			
		10	536624.12	2241695.42			
		1	536634.42	2241713.85			
		2	536636.74	2241712.68			
		3	536644.82	2241708.94			
		4	536642.00	2241702.56			
		5	536631.75	2241707.75			
		277	:3У107	1	536657.89	2241665.82	
				2	536663.91	2241662.98	
				3	536661.34	2241657.59	
				4	536655.38	2241660.47	
				5	536656.82	2241663.53	
				1	536657.15	2241697.24	
2	536663.15			2241694.52			
3	536680.42			2241688.07			
4	536680.99			2241680.57			
5	536679.62			2241677.29			
6	536652.86			2241688.44			
7	536655.62			2241695.58			
1	536645.57			2241698.46			
2	536653.50			2241695.05			
3	536649.71			2241683.86			
4	536641.45	2241687.24					
5	536644.23	2241694.59					

Номер участка на чертеже	Условный номер земельных участков	Номер точки п/п	X	Y	
278	:3У108	8	536661.44	2241673.40	
		9	536658.27	2241675.00	
		10	536659.35	2241676.89	
		11	536656.89	2241678.02	
		12	536657.22	2241679.10	
		13	536651.60	2241681.21	
		1	536624.12	2241695.42	
		2	536629.93	2241692.79	
		3	536629.49	2241691.39	
		4	536637.65	2241688.60	
		5	536637.71	2241688.75	
		6	536641.45	2241687.24	
		7	536649.71	2241683.86	
		8	536647.17	2241675.42	
		9	536643.02	2241677.53	
		10	536638.35	2241679.31	
		11	536639.53	2241682.19	
		12	536635.72	2241683.75	
		13	536621.69	2241688.91	
		1	536644.82	2241708.94	
		2	536658.78	2241702.49	
		3	536656.83	2241699.16	
4	536653.38	2241697.06			
5	536642.00	2241702.56			
279	:3У109	1	536711.33	2241807.77	
		2	536715.69	2241807.23	
		3	536719.18	2241805.62	
		4	536719.16	2241804.58	
		5	536732.23	2241798.18	
		6	536737.22	2241795.59	
		7	536735.89	2241793.28	
		8	536730.29	2241783.49	
		9	536729.81	2241783.71	
		10	536724.47	2241786.98	
		11	536706.45	2241796.57	
		12	536705.93	2241797.10	
1	536660.28	2241596.30			
2	536661.37	2241595.68			
3	536663.65	2241594.39			
4	536665.78	2241593.10			
5	536658.62	2241583.79			
6	536654.70	2241579.69			
7	536651.28	2241582.56			
8	536654.66	2241586.35			
9	536657.45	2241591.38			



Номер участка на чертеже	Условный номер земельных участков	Номер точки п/п	X	Y
		1	536652.58	2241600.65
		2	536654.25	2241599.70
		3	536651.53	2241594.67
		4	536649.82	2241595.62
280	:3У110	1	536591.71	2241087.41
		2	536579.97	2241071.25
		3	536575.95	2241061.32
		4	536592.73	2241049.01
		5	536610.36	2241074.23
		6	536593.44	2241086.07
281	:3У111	1	536555.46	2241080.94
		2	536548.55	2241070.81
		3	536551.15	2241069.28
		4	536550.79	2241068.84
		5	536548.80	2241065.64
		6	536546.79	2241067.16
		7	536543.67	2241061.85
		8	536539.63	2241056.29
		9	536536.75	2241052.33
		10	536532.75	2241050.47
		11	536536.78	2241047.76
		12	536546.62	2241041.16
		13	536547.66	2241040.46
		14	536564.08	2241060.44
		15	536572.16	2241070.27
		16	536559.00	2241078.83
282	:3У112	1	536473.26	2241083.54
		2	536469.61	2241077.59
		3	536468.62	2241076.33
		4	536466.87	2241073.72
		5	536469.79	2241071.78
		6	536471.53	2241070.67
		7	536502.46	2241053.08
		8	536502.83	2241052.87
		9	536506.28	2241050.24
		10	536513.18	2241061.57
		11	536509.02	2241063.89
		12	536476.18	2241082.18
		13	536475.08	2241082.89
283	:3У113	1	536513.18	2241061.57
		2	536506.28	2241050.24
		3	536522.16	2241038.13
		4	536537.62	2241027.79
		5	536545.09	2241037.23
		6	536549.45	2241034.44
		7	536552.43	2241037.12
		8	536547.66	2241040.46
		9	536546.62	2241041.16

Номер участка на чертеже	Условный номер земельных участков	Номер точки п/п	X	Y
		10	536536.78	2241047.76
		11	536532.75	2241050.47
		12	536522.63	2241056.32
284	:3У114	1	536444.41	2240994.91
		2	536449.51	2240993.17
		3	536448.92	2240991.61
		4	536454.95	2240990.38
		5	536500.55	2240979.41
		6	536495.37	2240965.92
		7	536489.33	2240967.99
		8	536444.86	2240981.08
		9	536440.48	2240982.70
		10	536442.80	2240990.81
285	:3У115	1	536440.48	2240982.70
		2	536444.86	2240981.08
		3	536489.33	2240967.99
		4	536495.37	2240965.92
		5	536496.28	2240965.51
		6	536494.62	2240961.03
		7	536491.70	2240953.29
		8	536486.09	2240955.15
		9	536477.72	2240957.45
		10	536455.93	2240963.72
		11	536439.55	2240968.52
		12	536436.57	2240969.85
286	:3У116	1	536436.57	2240969.85
		2	536439.55	2240968.52
		3	536455.93	2240963.72
		4	536477.72	2240957.45
		5	536486.09	2240955.15
		6	536491.70	2240953.29
		7	536491.07	2240951.12
		8	536489.96	2240947.26
		9	536489.29	2240944.90
		10	536478.96	2240946.58
		11	536468.23	2240949.92
		12	536466.04	2240950.68
		13	536449.22	2240955.71
		14	536438.07	2240959.47
		15	536437.19	2240960.49
		16	536433.48	2240960.98
		17	536435.04	2240965.82
287	:3У117	1	536435.04	2240965.82
		2	536436.57	2240969.85
		3	536440.48	2240982.70
		4	536442.80	2240990.81
		5	536430.64	2240994.56
		6	536421.15	2240972.25

Номер участка на чертеже	Условный номер земельных участков	Номер точки п/п	X	Y
288	:178	1	536421.26	2240929.37
		2	536426.95	2240944.41
		3	536401.14	2240955.50
		4	536399.06	2240951.50
		5	536395.04	2240944.50
		6	536392.74	2240940.64
		7	536401.37	2240937.17
		8	536415.33	2240931.55
289	:3У119	1	536392.74	2240940.64
		2	536395.04	2240944.50
		3	536369.66	2240952.28
		4	536372.43	2240961.34
		5	536375.26	2240970.95
		6	536375.18	2240972.15
		7	536368.22	2240975.90
		8	536358.85	2240963.50
		9	536359.90	2240956.48
		10	536357.75	2240951.16
		11	536365.78	2240948.96
290	:3У120	1	536382.25	2240990.53
		2	536375.18	2240972.15
		3	536375.26	2240970.95
		4	536389.47	2240964.32
		5	536402.24	2240957.77
		6	536405.51	2240966.92
		7	536410.23	2240977.14
		8	536407.36	2240978.57
		9	536389.10	2240987.27
291	:3У121	1	536416.57	2241037.59
		2	536416.92	2241038.13
		3	536425.27	2241050.85
		4	536429.28	2241057.22
		5	536413.10	2241067.94
		6	536404.38	2241054.68
		7	536403.08	2241051.68
		8	536404.19	2241046.72
		9	536405.13	2241043.74
		10	536410.35	2241041.66
293	:3У123	1	536429.28	2241057.22
		2	536434.14	2241064.62
		3	536442.33	2241077.53
		4	536426.47	2241088.08
		5	536419.24	2241077.65
		6	536413.10	2241067.94
294	:3У124	1	536442.29	2241077.58
		2	536447.21	2241084.97
		3	536455.68	2241097.60
		4	536439.38	2241107.69

Номер участка на чертеже	Условный номер земельных участков	Номер точки п/п	X	Y
		5	536426.47	2241088.08
295	:3У125	1	536447.21	2241084.97
		2	536461.00	2241075.48
		3	536462.40	2241074.60
		4	536451.80	2241058.02
		5	536450.48	2241058.77
		6	536448.27	2241055.34
		7	536434.14	2241064.62
		8	536442.33	2241077.53
296	:3У126	1	536404.28	2241090.48
		2	536399.41	2241083.99
		3	536399.14	2241084.19
		4	536392.46	2241074.11
		5	536390.85	2241071.69
		6	536404.28	2241062.81
		7	536406.71	2241064.62
		8	536416.78	2241081.65
297	:3У127	1	536444.36	2241122.58
		2	536457.66	2241144.10
		3	536437.54	2241148.72
		4	536436.28	2241143.94
		5	536429.43	2241131.04
298	:3У128	1	536424.04	2241126.07
		2	536427.77	2241132.04
		3	536429.43	2241131.04
		4	536436.28	2241143.94
		5	536437.54	2241148.72
		6	536427.14	2241150.31
		7	536424.85	2241150.25
		8	536421.40	2241148.76
		9	536417.13	2241145.06
		10	536410.48	2241135.21
299	:3У129	1	536414.78	2241102.06
		2	536420.93	2241111.31
		3	536416.27	2241114.46
		4	536424.04	2241126.07
		5	536410.48	2241135.21
		6	536403.53	2241125.22
		7	536395.95	2241114.00
300	:3У130	1	536383.17	2241095.55
		2	536384.82	2241094.43
		3	536397.11	2241085.64
		4	536399.14	2241084.19
		5	536392.46	2241074.11
		6	536390.85	2241071.69
		7	536388.77	2241073.07
		8	536383.79	2241065.57
		9	536371.15	2241073.96

Номер участка на чертеже	Условный номер земельных участков	Номер точки п/п	X	Y
		10	536369.16	2241075.22
		11	536367.04	2241076.68
		12	536372.29	2241082.19
301	:3У131	1	536370.71	2241046.10
		2	536370.82	2241046.26
		3	536373.18	2241050.43
		4	536374.34	2241050.22
		5	536384.25	2241065.24
		6	536383.79	2241065.57
		7	536369.16	2241075.22
		8	536362.18	2241065.20
		9	536360.98	2241061.40
		10	536362.42	2241059.37
		11	536359.12	2241053.10
302	:3У132	1	536361.49	2241032.15
		2	536370.71	2241046.10
		3	536359.12	2241053.10
		4	536339.19	2241046.98
		5	536350.13	2241039.20
		6	536355.06	2241035.81
		7	536357.61	2241034.13
303	:391	1	536466.39	2241152.36
		2	536466.75	2241153.28
		3	536468.66	2241156.94
		4	536475.82	2241172.41
		5	536467.63	2241176.74
		6	536441.93	2241190.84
		7	536426.39	2241198.49
		8	536420.36	2241161.98
		9	536466.39	2241152.36
304	:3У134	1	536488.20	2241172.69
		2	536492.93	2241170.31
		3	536499.54	2241166.39
		4	536512.03	2241153.18
		5	536513.96	2241150.57
		6	536511.04	2241149.29
		7	536504.43	2241149.08
		8	536503.54	2241150.80
		9	536496.51	2241149.96
		10	536491.79	2241149.85
		11	536478.72	2241151.01
		12	536466.75	2241153.28
		13	536468.66	2241156.94
		14	536475.82	2241172.41
		15	536485.17	2241167.35
305	:3У135	1	536404.28	2241164.81
		2	536410.14	2241190.51
		3	536411.39	2241196.03

Номер участка на чертеже	Условный номер земельных участков	Номер точки п/п	X	Y		
		4	536417.24	2241195.53		
		5	536415.15	2241199.08		
		6	536409.35	2241200.93		
		7	536408.01	2241199.97		
		8	536395.09	2241205.30		
		9	536389.64	2241206.36		
		10	536386.43	2241207.29		
		11	536384.43	2241211.66		
		12	536382.70	2241226.61		
		13	536371.09	2241235.36		
		14	536368.28	2241241.19		
		15	536364.86	2241242.69		
		16	536357.85	2241229.52		
		17	536371.24	2241222.22		
		18	536366.15	2241212.68		
		19	536383.37	2241204.58		
		20	536382.48	2241202.36		
		21	536377.97	2241193.13		
		22	536375.26	2241194.50		
		23	536372.46	2241189.46		
		24	536368.67	2241179.18		
		25	536364.50	2241167.09		
		26	536384.40	2241165.88		
		306	:3У136	1	536332.98	2241060.29
				2	536354.35	2241074.91
				3	536362.90	2241083.29
4	536378.03			2241103.65		
5	536372.28			2241107.64		
6	536348.34			2241073.34		
307	:3У137	1	536285.47	2240852.61		
		2	536300.28	2240850.38		
		3	536302.30	2240861.61		
		4	536313.89	2240899.47		
		5	536319.65	2240915.72		
		6	536306.04	2240922.44		
		7	536304.91	2240920.39		
		8	536292.48	2240879.41		
		9	536290.22	2240871.97		
308	:3У138	1	536265.08	2240905.43		
		2	536248.63	2240902.60		
		3	536233.11	2240901.75		
		4	536226.19	2240888.05		
		5	536226.65	2240884.91		
		6	536227.59	2240882.14		
		7	536228.79	2240879.48		
		8	536229.55	2240876.58		
		9	536231.28	2240872.07		
		10	536233.36	2240865.29		



Номер участка на чертеже	Условный номер земельных участков	Номер точки п/п	X	Y		
		11	536235.46	2240859.30		
		12	536238.45	2240853.47		
		13	536241.45	2240846.59		
		14	536248.63	2240847.32		
		15	536250.03	2240847.46		
		16	536250.55	2240851.05		
		17	536249.07	2240851.08		
		18	536250.89	2240859.49		
		19	536254.15	2240867.13		
		20	536269.36	2240889.27		
		21	536269.66	2240895.65		
		22	536269.09	2240898.25		
		309	:3У139	1	536310.13	2240811.47
				2	536310.09	2240810.73
				3	536309.08	2240802.73
				4	536308.30	2240798.70
				5	536308.32	2240793.23
				6	536307.81	2240787.18
				7	536307.36	2240785.09
				8	536302.53	2240787.07
				9	536300.11	2240781.57
				10	536299.69	2240776.94
11	536307.11			2240773.24		
12	536312.29			2240771.57		
13	536312.72			2240772.85		
14	536314.56			2240779.55		
15	536318.10			2240786.64		
16	536322.14			2240794.60		
17	536322.71			2240795.63		
18	536325.88			2240804.62		
19	536326.47			2240808.21		
310	:3У140	1	536114.43	2240998.02		
		2	536110.24	2240987.44		
		3	536105.10	2240974.43		
		4	536101.89	2240975.21		
		5	536100.17	2240973.99		
		6	536096.90	2240966.59		
		7	536091.00	2240949.41		
		8	536088.11	2240943.19		
		9	536086.67	2240939.96		
		10	536117.75	2240935.83		
		11	536128.68	2240960.14		
		12	536140.33	2240988.29		
		13	536138.09	2240989.37		
		14	536125.85	2240995.67		
		15	536124.55	2240992.77		
311	:3У141	1	536087.30	2241008.35		
		2	536083.97	2241007.91		
		3	536083.48	2241006.24		
		4	536078.27	2240985.14		
		5	536075.27	2240970.28		
		6	536074.32	2240959.95		
		7	536073.73	2240944.94		
		8	536075.58	2240941.09		
		9	536077.70	2240940.18		
		10	536080.12	2240939.12		
		11	536086.02	2240938.29		
		12	536086.71	2240940.06		
		13	536088.11	2240943.19		
		14	536091.00	2240949.41		
		15	536096.90	2240966.59		
		16	536100.17	2240973.99		
		17	536101.89	2240975.21		
		18	536105.10	2240974.43		
		19	536110.24	2240987.44		
		20	536114.07	2240997.15		
		21	536102.26	2241001.88		
		22	536102.56	2241003.12		
		23	536098.04	2241005.06		
		312	:2161	1	535961.22	2241148.67
				2	535961.43	2241152.25
3	535960.90			2241153.70		
4	535960.04			2241155.95		
5	535959.30			2241157.36		
6	535960.56			2241157.10		
7	535960.74			2241158.12		
8	535956.35			2241167.01		
9	535954.58			2241166.30		
10	535919.48			2241150.53		
11	535918.65			2241150.17		
12	535919.03			2241149.13		
13	535921.75			2241135.84		
14	535927.34			2241137.71		
15	535928.96			2241132.91		
16	535937.30			2241134.65		
17	535940.62			2241135.80		
18	535958.78			2241145.73		
19	535959.12			2241144.76		
313	:3У143	1	535974.28	2241196.51		
		2	535975.31	2241200.82		
		3	535976.96	2241200.52		
		4	535979.90	2241214.20		
		5	535970.86	2241216.06		
		6	535950.28	2241218.88		
		7	535915.16	2241220.79		
		8	535909.35	2241220.50		



Номер участка на чертеже	Условный номер земельных участков	Номер точки п/п	X	Y
		9	535907.95	2241220.55
		10	535908.84	2241203.98
		11	535910.46	2241187.13
		12	535913.91	2241187.51
		13	535953.76	2241195.71
		14	535962.68	2241195.67
314	:3У144	1	535968.65	2241166.88
		2	535966.84	2241166.04
		3	535968.29	2241150.49
		4	535972.33	2241149.41
		5	535980.81	2241155.70
		6	535984.35	2241155.11
		7	535985.45	2241157.93
		8	535985.27	2241158.01
		9	535978.99	2241161.14
		10	535974.64	2241163.71
		11	535969.64	2241166.48
315	:3У145	1	536021.48	2241129.13
		2	536022.26	2241129.25
		3	536023.40	2241132.52
		4	535984.35	2241155.11
		5	535980.81	2241155.70
		6	535972.33	2241149.41
		7	535968.29	2241150.49
		8	535969.11	2241142.89
		9	535981.35	2241116.03
		10	535986.27	2241122.09
		11	535996.39	2241139.08
		12	536020.03	2241130.04
316	:3У146	1	536025.12	2241242.65
		2	536028.54	2241254.50
		3	536036.51	2241275.26
		4	536040.45	2241285.04
		5	536037.16	2241286.43
		6	536031.40	2241288.39
		7	536019.88	2241258.88
		8	536016.92	2241248.81
		9	536015.95	2241246.74
		10	536016.96	2241245.46
		11	536024.17	2241242.88
317	:3У147	1	535998.71	2241064.43
		2	536001.93	2241069.41
		3	536005.85	2241072.88
		4	536002.44	2241076.16
		5	535985.37	2241094.02
		6	535983.47	2241092.03
		7	535986.74	2241089.04
		8	535988.96	2241086.82

Номер участка на чертеже	Условный номер земельных участков	Номер точки п/п	X	Y
		9	535986.18	2241084.03
		10	536001.81	2241069.86
		11	535998.25	2241064.62
318	:3У148	1	535996.10	2241186.63
		2	536035.01	2241186.00
		3	536029.15	2241163.00
		4	536034.63	2241161.39
		5	536037.88	2241160.66
		6	536030.06	2241134.81
		7	536026.55	2241134.65
		8	536025.53	2241131.29
		9	535984.35	2241155.11
		10	535985.13	2241157.05
		11	535985.45	2241157.93
319	:3У149	1	536084.86	2241434.32
		2	536100.70	2241466.19
		3	536101.61	2241469.44
		4	536097.65	2241470.06
		5	536066.61	2241479.72
		6	536064.91	2241474.11
		7	536063.64	2241466.65
		8	536058.53	2241450.88
		9	536058.52	2241447.79
		10	536057.80	2241445.58
320	:3У150	1	536139.21	2241739.95
		2	536155.78	2241735.28
		3	536173.90	2241730.08
		4	536174.19	2241729.99
		5	536178.70	2241728.61
		6	536192.32	2241724.17
		7	536188.43	2241709.69
		8	536177.42	2241711.40
		9	536175.69	2241700.04
		10	536173.79	2241688.22
		11	536169.93	2241689.49
		12	536157.44	2241693.35
		13	536160.21	2241704.81
		14	536162.76	2241715.40
		15	536135.56	2241723.38
321	:3У151	1	536168.56	2241780.65
		2	536185.17	2241776.27
		3	536186.29	2241775.97
		4	536187.96	2241775.52
		5	536183.31	2241751.93
		6	536179.26	2241731.45
		7	536175.16	2241732.17
		8	536174.19	2241729.99
		9	536173.90	2241730.08

Номер участка на чертеже	Условный номер земельных участков	Номер точки п/п	X	Y
		10	536155.78	2241735.28
		11	536167.54	2241777.30
322	:3У152	1	536153.42	2241797.60
		2	536190.76	2241789.65
		3	536187.96	2241775.52
		4	536186.29	2241775.97
		5	536185.17	2241776.27
		6	536168.56	2241780.65
		7	536168.49	2241780.67
		8	536151.28	2241785.18
		9	536152.26	2241789.78
		10	536152.11	2241791.88
323	:3У153	1	536316.11	2241720.74
		2	536335.82	2241709.42
		3	536338.77	2241707.46
		4	536325.58	2241684.40
		5	536322.07	2241686.53
		6	536320.13	2241687.75
		7	536316.64	2241689.73
		8	536312.55	2241693.12
		9	536309.76	2241694.49
		10	536306.03	2241696.42
		11	536306.09	2241697.73
324	:3У154	1	536326.99	2241744.57
		2	536327.43	2241744.30
		3	536343.78	2241734.92
		4	536349.93	2241731.39
		5	536350.70	2241730.88
		6	536341.54	2241713.54
		7	536338.77	2241707.46
		8	536335.82	2241709.42
		9	536316.11	2241720.74
325	:3У155	1	536335.23	2241762.89
		2	536336.84	2241761.93
		3	536346.62	2241756.62
		4	536360.16	2241748.06
		5	536360.54	2241747.76
		6	536350.70	2241730.88
		7	536349.93	2241731.39
		8	536343.78	2241734.92
		9	536327.43	2241744.30
		10	536326.99	2241744.57
		11	536326.32	2241744.98
326	:3У156	1	536345.66	2241779.87
		2	536336.84	2241761.93
		3	536346.62	2241756.62
		4	536360.16	2241748.06
		5	536360.54	2241747.76

Номер участка на чертеже	Условный номер земельных участков	Номер точки п/п	X	Y
		6	536365.39	2241755.80
		7	536371.42	2241765.94
		8	536369.71	2241766.91
		9	536369.48	2241767.05
327	:3У157	1	536344.24	2241780.64
		2	536335.23	2241762.89
		3	536336.84	2241761.93
		4	536346.62	2241756.62
		5	536360.16	2241748.06
		6	536369.48	2241767.05
		7	536345.66	2241779.87
		1	536367.05	2241828.40
		2	536392.04	2241814.80
		3	536395.66	2241812.43
4	536395.37	2241811.97		
5	536397.56	2241810.56		
6	536390.36	2241798.28		
7	536387.88	2241799.75		
8	536387.67	2241799.89		
9	536359.81	2241813.00		
329	:3У159	1	536350.52	2241889.81
		2	536371.50	2241940.04
		3	536363.21	2241943.61
		4	536360.18	2241937.40
		5	536357.39	2241930.89
		6	536355.45	2241926.98
		7	536353.54	2241922.47
		8	536340.73	2241893.56
		9	536346.72	2241891.05
330	:3У160	1	536462.94	2241950.86
		2	536457.46	2241939.19
		3	536453.76	2241937.43
		4	536446.74	2241932.25
		5	536443.78	2241925.16
		6	536441.92	2241922.44
		7	536456.07	2241916.72
		8	536462.45	2241915.90
		9	536480.60	2241939.64
		10	536481.33	2241942.68
331	:3У161	1	536481.33	2241942.68
		2	536483.53	2241942.56
		3	536489.85	2241945.43
		4	536495.84	2241950.92
		5	536498.50	2241952.67
		6	536501.12	2241953.20
		7	536515.01	2241953.50
		8	536517.43	2241958.58
		9	536510.92	2241959.85

Номер участка на чертеже	Условный номер земельных участков	Номер точки п/п	X	Y
		10	536505.79	2241962.70
		11	536450.10	2241980.08
		12	536447.20	2241974.35
		13	536444.01	2241962.98
		14	536464.82	2241957.06
		15	536463.67	2241953.23
		16	536462.94	2241950.86
332	:3У162	1	536441.45	2241963.50
		2	536436.73	2241953.77
		3	536431.74	2241945.74
		4	536428.71	2241946.65
		5	536417.53	2241931.32
		6	536441.92	2241922.44
		7	536443.78	2241925.16
		8	536446.74	2241932.25
		9	536453.76	2241937.43
		10	536457.46	2241939.19
		11	536462.94	2241950.86
		12	536464.82	2241957.06
		13	536444.01	2241962.98
333	:3У163	1	536451.72	2241904.73
		2	536462.45	2241915.90
		3	536456.07	2241916.72
		4	536441.92	2241922.44
		5	536417.53	2241931.32
		6	536402.15	2241938.53
		7	536400.60	2241939.17
		8	536377.71	2241949.97
		9	536362.88	2241957.27
		10	536340.30	2241968.19
		11	536335.53	2241971.16
		12	536333.99	2241972.03
		13	536289.43	2241993.90
		14	536279.33	2241998.56
		15	536265.29	2242006.31
		16	536261.30	2242010.75
		17	536254.85	2242018.81
		18	536253.58	2242018.15
		19	536258.53	2242006.11
		20	536261.95	2242001.76
		21	536269.00	2241993.83
		22	536272.47	2241990.35
		23	536285.44	2241982.56
		24	536305.61	2241972.14
		25	536329.46	2241959.86
		26	536330.08	2241959.89
		27	536338.95	2241955.42
		28	536346.29	2241951.75

Номер участка на чертеже	Условный номер земельных участков	Номер точки п/п	X	Y		
		29	536354.90	2241947.72		
		30	536363.21	2241943.61		
		31	536371.50	2241940.04		
		32	536380.30	2241935.48		
		33	536383.73	2241934.84		
		34	536390.60	2241931.93		
		35	536390.20	2241931.21		
		36	536420.73	2241917.90		
		334	:3У164	1	536306.03	2241696.42
				2	536306.09	2241697.73
3	536316.11			2241720.74		
4	536326.99			2241744.57		
5	536326.32			2241744.98		
6	536335.23			2241762.89		
7	536344.24			2241780.64		
8	536352.18			2241797.10		
9	536359.81			2241813.00		
10	536367.05			2241828.40		
11	536373.93			2241842.38		
12	536373.62			2241842.57		
13	536380.25			2241856.32		
14	536385.67			2241868.15		
15	536390.38			2241879.47		
16	536387.11			2241880.41		
17	536372.77			2241850.03		
18	536368.15			2241848.53		
19	536364.87			2241849.72		
20	536359.93			2241852.22		
21	536349.62			2241856.45		
22	536346.91			2241858.15		
23	536335.66			2241864.26		
24	536333.13			2241865.19		
25	536317.68			2241873.39		
26	536317.87			2241873.73		
27	536298.82			2241883.76		
28	536298.93			2241884.17		
29	536291.86			2241884.47		
30	536292.35			2241880.56		
31	536299.51	2241880.23				
32	536315.61	2241870.90				
33	536328.58	2241864.13				
34	536341.29	2241856.90				
35	536341.92	2241856.46				
36	536355.02	2241849.09				
37	536362.46	2241844.73				
38	536365.85	2241842.07				
39	536366.63	2241839.88				
40	536366.54	2241837.98				



Номер участка на чертеже	Условный номер земельных участков	Номер точки п/п	X	Y
		41	536353.70	2241810.53
		42	536340.82	2241782.90
		43	536325.24	2241791.37
		44	536309.96	2241799.55
		45	536299.22	2241805.05
		46	536298.96	2241802.40
		47	536321.45	2241789.37
		48	536335.39	2241782.17
		49	536337.40	2241780.28
		50	536337.74	2241779.36
		51	536337.71	2241776.98
		52	536327.65	2241756.90
		53	536321.08	2241743.12
		54	536313.65	2241726.60
		55	536301.77	2241698.47
335	:3У165	1	536291.48	2241633.29
		2	536321.94	2241686.61
		3	536320.13	2241687.75
		4	536316.64	2241689.73
		5	536312.55	2241693.12
		6	536306.03	2241696.42
		7	536301.77	2241698.47
		8	536298.29	2241699.56
		9	536298.01	2241710.20
		10	536297.15	2241726.33
		11	536296.90	2241748.97
		12	536297.03	2241753.93
		13	536296.68	2241776.63
		14	536298.96	2241802.40
		15	536299.22	2241805.05
		16	536297.39	2241832.74
		17	536297.05	2241843.51
		18	536297.09	2241845.68
		19	536296.49	2241849.56
		20	536295.61	2241866.28
		21	536294.29	2241872.60
		22	536292.97	2241876.98
		23	536292.35	2241880.56
		24	536291.86	2241884.47
		25	536290.09	2241905.62
		26	536290.82	2241907.10
		27	536288.37	2241924.36
		28	536246.57	2241933.04
		29	536241.16	2241934.16
		30	536262.71	2241777.89
		31	536275.34	2241686.32
		32	536276.14	2241672.73
		33	536277.02	2241657.80

Номер участка на чертеже	Условный номер земельных участков	Номер точки п/п	X	Y
		34	536279.34	2241649.27
		35	536283.01	2241638.42
336	:3У166	1	536155.57	2241374.84
		2	536172.90	2241408.71
		3	536162.28	2241404.65
		4	536162.07	2241404.75
		5	536160.27	2241404.95
		6	536157.85	2241405.21
		7	536138.78	2241412.57
		8	536133.36	2241414.70
		9	536121.50	2241418.99
		10	536117.24	2241420.97
		11	536084.86	2241434.32
		12	536057.80	2241445.58
		13	536056.07	2241441.20
		14	536023.60	2241453.38
		15	536019.94	2241455.21
		16	536017.75	2241455.73
		17	536017.08	2241447.35
		18	536022.35	2241445.40
		19	536023.39	2241448.22
		20	536054.94	2241437.23
		21	536065.38	2241432.80
		22	536082.02	2241425.28
		23	536107.75	2241412.81
		24	536116.21	2241406.31
		25	536119.08	2241406.72
		26	536156.22	2241390.42
		27	536150.39	2241377.10
337	:3У167	1	536082.65	2241308.99
		2	536085.79	2241324.06
		3	536086.83	2241326.51
		4	536084.07	2241327.42
		5	536081.57	2241327.92
		6	536054.98	2241338.89
		7	536047.24	2241342.50
		8	536027.12	2241349.53
		9	536006.01	2241356.20
		10	536005.38	2241353.58
		11	536004.75	2241349.61
		12	536004.36	2241347.23
		13	536003.66	2241343.83
		14	536003.46	2241342.56
		15	536003.67	2241341.90
		16	536014.39	2241338.39
		17	536024.37	2241335.62
		18	536034.05	2241332.02
		19	536040.43	2241329.63



Номер участка на чертеже	Условный номер земельных участков	Номер точки п/п	X	Y
		20	536046.75	2241326.33
		21	536049.94	2241326.33
		22	536072.92	2241316.95
		23	536072.65	2241316.05
		24	536077.24	2241314.12
		25	536076.48	2241311.58
338	:3У168	1	536050.28	2241217.87
		2	536057.57	2241232.34
		3	536025.12	2241242.65
		4	536024.17	2241242.88
		5	536016.97	2241245.46
		6	536015.95	2241246.74
		7	536013.22	2241240.94
		8	535979.83	2241251.35
		9	535980.34	2241252.68
		10	535947.20	2241261.95
		11	535946.68	2241262.09
		12	535944.45	2241262.71
		13	535941.34	2241263.65
		14	535922.00	2241268.25
		15	535919.88	2241268.64
		16	535918.72	2241259.14
		17	535917.93	2241248.19
		18	535917.87	2241247.96
		19	535929.30	2241247.83
		20	535932.84	2241247.79
		21	535957.09	2241244.43
		22	535962.98	2241243.61
		23	535974.51	2241241.45
		24	535975.28	2241246.14
		25	535986.63	2241241.93
		26	536009.46	2241233.57
		27	536008.43	2241230.98
		28	536032.04	2241223.60
339	:3У169	1	536394.95	2240809.09
		2	536411.68	2240824.65
		3	536391.39	2240826.71
		4	536371.19	2240828.92
		5	536345.92	2240832.23
		6	536325.73	2240840.76
		7	536326.00	2240841.52
		8	536316.60	2240844.33
		9	536314.08	2240845.02
		10	536304.52	2240847.77
		11	536304.63	2240848.96
		12	536301.03	2240849.62
		13	536301.14	2240850.24
		14	536300.28	2240850.38

Номер участка на чертеже	Условный номер земельных участков	Номер точки п/п	X	Y
		15	536285.47	2240852.61
		16	536284.54	2240847.74
		17	536278.98	2240847.90
		18	536261.93	2240849.83
		19	536261.78	2240848.65
		20	536259.00	2240848.50
		21	536250.17	2240848.43
		22	536250.03	2240847.46
		23	536241.45	2240846.59
		24	536213.91	2240838.74
		25	536200.80	2240834.01
		26	536176.32	2240823.67
		27	536167.94	2240820.96
		28	536163.78	2240821.75
		29	536160.22	2240822.47
		30	536157.09	2240823.56
		31	536156.19	2240821.59
		32	536151.20	2240823.90
		33	536141.21	2240825.09
		34	536130.09	2240794.92
		35	536131.46	2240789.30
		36	536133.55	2240793.17
		37	536136.37	2240796.82
		38	536139.54	2240794.50
		39	536141.62	2240797.36
		40	536144.02	2240800.16
		41	536147.70	2240803.99
		42	536147.38	2240804.23
		43	536152.75	2240810.99
		44	536165.49	2240815.85
		45	536173.39	2240817.82
		46	536183.42	2240821.20
		47	536206.93	2240828.09
		48	536217.15	2240830.66
		49	536217.70	2240833.66
		50	536231.56	2240834.93
		51	536238.10	2240836.21
		52	536244.34	2240835.13
		53	536250.98	2240833.81
		54	536252.54	2240840.36
		55	536261.36	2240840.24
		56	536264.42	2240840.31
		57	536271.36	2240840.61
		58	536289.44	2240841.34
		59	536291.06	2240841.03
		60	536294.18	2240841.27
		61	536301.90	2240841.58
		62	536306.54	2240841.09



Номер участка на чертеже	Условный номер земельных участков	Номер точки п/п	X	Y
		63	536311.17	2240840.54
		64	536323.48	2240836.26
		65	536326.02	2240835.31
		66	536326.26	2240835.68
		67	536330.95	2240833.72
		68	536331.20	2240833.36
		69	536351.70	2240823.05
		70	536354.79	2240822.58
		71	536361.94	2240820.92
		72	536373.81	2240818.07
		73	536375.21	2240820.56
		74	536391.83	2240815.40
		75	536393.10	2240814.84
		76	536394.84	2240812.18
340	:3У170	1	536447.96	2240854.87
		2	536490.19	2240878.03
		3	536385.02	2240913.43
		4	536347.70	2240926.27
		5	536320.80	2240936.16
		6	536306.68	2240938.60
		7	536300.84	2240940.99
		8	536273.30	2240950.49
		9	536254.60	2240960.71
		10	536251.41	2240965.23
		11	536200.73	2240899.36
		12	536206.71	2240896.85
		13	536215.29	2240893.26
		14	536233.11	2240901.75
		15	536265.66	2240913.65
		16	536271.59	2240919.16
		17	536286.99	2240920.99
		18	536292.38	2240919.23
		19	536293.58	2240919.03
		20	536294.85	2240926.37
		21	536299.70	2240925.29
		22	536306.04	2240922.44
		23	536319.65	2240915.72
		24	536325.38	2240913.39
		25	536329.66	2240920.38
		26	536331.63	2240923.60
		27	536350.09	2240915.38
		28	536366.88	2240901.35
		29	536389.37	2240894.63
		30	536397.16	2240895.41
		31	536414.27	2240885.32
		32	536439.04	2240868.01
		33	536444.19	2240862.14
341	:3У171	1	536151.20	2240823.90

Номер участка на чертеже	Условный номер земельных участков	Номер точки п/п	X	Y
		2	536155.42	2240830.62
		3	536178.89	2240862.71
		4	536180.51	2240865.10
		5	536187.29	2240878.06
		6	536200.73	2240899.36
		7	536251.41	2240965.23
		8	536282.32	2241005.45
		9	536286.13	2241011.59
		10	536284.06	2241012.99
		11	536293.76	2241027.28
		12	536305.33	2241038.65
		13	536321.80	2241049.53
		14	536329.71	2241048.61
		15	536356.36	2241066.38
		16	536364.89	2241078.77
		17	536383.54	2241100.76
		18	536401.01	2241127.02
		19	536403.18	2241125.37
		20	536403.53	2241125.22
		21	536410.48	2241135.21
		22	536417.13	2241145.06
		23	536421.40	2241148.76
		24	536424.85	2241150.25
		25	536427.14	2241150.31
		26	536437.54	2241148.72
		27	536457.66	2241144.10
		28	536444.36	2241122.58
		29	536425.69	2241095.25
		30	536423.77	2241092.27
		31	536422.18	2241089.88
		32	536417.74	2241083.67
		33	536416.78	2241081.65
		34	536406.71	2241064.62
		35	536404.28	2241062.81
		36	536398.53	2241053.54
		37	536392.65	2241041.76
		38	536393.05	2241041.51
		39	536377.28	2241017.25
		40	536374.79	2241018.91
		41	536371.30	2241022.36
		42	536355.93	2240997.46
		43	536365.55	2240992.72
		44	536368.45	2240996.73
		45	536373.18	2240993.88
		46	536373.77	2240994.58
		47	536388.01	2241015.72
		48	536384.24	2241017.91
		49	536391.53	2241030.48



Номер участка на чертеже	Условный номер земельных участков	Номер точки п/п	X	Y
		50	536395.29	2241035.66
		51	536398.73	2241039.94
		52	536403.44	2241039.32
		53	536414.23	2241034.10
		54	536427.90	2241028.68
		55	536430.98	2241027.37
		56	536434.63	2241027.21
		57	536435.92	2241027.32
		58	536441.92	2241037.25
		59	536447.91	2241044.97
		60	536445.34	2241046.52
		61	536444.32	2241047.08
		62	536440.84	2241042.10
		63	536436.52	2241037.54
		64	536434.03	2241036.05
		65	536428.91	2241034.96
		66	536424.88	2241035.27
		67	536420.58	2241036.16
		68	536416.57	2241037.59
		69	536410.35	2241041.66
		70	536405.13	2241043.74
		71	536404.19	2241046.72
		72	536403.08	2241051.68
		73	536402.51	2241051.73
		74	536391.90	2241031.72
		75	536389.25	2241033.32
		76	536414.79	2241074.87
		77	536449.72	2241127.34
		78	536461.66	2241148.96
		79	536459.19	2241150.16
		80	536433.00	2241155.69
		81	536434.91	2241158.37
		82	536420.36	2241161.98
		83	536415.65	2241162.93
		84	536413.61	2241153.19
		85	536402.23	2241133.66
		86	536400.98	2241130.97
		87	536390.20	2241115.94
		88	536379.94	2241102.29
		89	536362.90	2241083.29
		90	536354.35	2241074.91
		91	536332.98	2241060.29
		92	536309.15	2241046.40
		93	536305.34	2241045.33
		94	536302.70	2241042.56
		95	536291.42	2241034.44
		96	536283.35	2241018.49
		97	536274.29	2241024.36

Номер участка на чертеже	Условный номер земельных участков	Номер точки п/п	X	Y
		98	536272.04	2241015.32
		99	536258.00	2240991.50
		100	536178.14	2240875.88
		101	536169.51	2240863.61
		102	536161.14	2240851.71
		103	536140.28	2240830.39
		104	536142.57	2240828.85
		105	536141.21	2240825.09
		1	536312.22	2241176.62
		2	536316.08	2241156.93
		3	536317.79	2241151.90
		4	536318.23	2241148.23
		5	536317.10	2241135.25
		6	536305.58	2241107.34
		7	536302.48	2241098.92
		8	536299.76	2241087.71
		9	536298.86	2241072.95
		10	536300.49	2241045.32
		11	536302.70	2241042.56
		12	536291.42	2241034.44
		13	536293.21	2241045.93
		14	536294.71	2241080.87
		15	536290.59	2241081.05
		16	536305.02	2241147.87
		1	536609.90	2241409.59
		2	536609.02	2241408.45
		3	536601.98	2241398.26
		4	536595.57	2241388.88
		5	536594.41	2241387.04
		6	536589.94	2241380.67
		7	536584.50	2241375.03
		8	536582.62	2241374.32
		9	536575.64	2241378.58
		10	536571.14	2241380.85
		11	536565.79	2241384.00
		12	536564.21	2241385.21
		13	536559.60	2241386.17
		14	536553.29	2241390.10
		15	536552.72	2241389.12
		16	536549.24	2241391.42
		17	536548.40	2241390.00
		18	536546.33	2241386.06
		19	536547.87	2241385.17
		20	536554.47	2241381.53
		21	536566.22	2241374.77
		22	536576.38	2241369.28
		23	536572.39	2241361.86

342

:3У172



Номер участка на чертеже	Условный номер земельных участков	Номер точки п/п	X	Y
		24	536571.61	2241360.61
		25	536568.90	2241355.32
		26	536565.64	2241349.07
		27	536562.64	2241343.13
		28	536559.75	2241337.72
		29	536556.25	2241331.07
		30	536552.58	2241324.20
		31	536552.23	2241323.23
		32	536547.47	2241313.94
		33	536545.33	2241310.29
		34	536542.11	2241309.54
		35	536539.55	2241311.37
		36	536535.01	2241314.13
		37	536533.97	2241312.21
		38	536538.04	2241302.66
		39	536510.12	2241250.85
		40	536478.38	2241188.46
		41	536483.07	2241185.93
		42	536488.61	2241195.89
		43	536493.96	2241209.77
		44	536505.78	2241234.91
		45	536514.03	2241251.06
		46	536522.96	2241263.39
		47	536538.94	2241293.86
		48	536549.98	2241309.56
		49	536553.76	2241317.36
		50	536554.75	2241319.31
		51	536555.52	2241321.25
		52	536556.51	2241323.15
		53	536558.64	2241327.06
		54	536559.64	2241329.07
		55	536562.09	2241332.24
		56	536563.49	2241335.13
		57	536564.56	2241337.40
		58	536566.08	2241339.89
		59	536567.05	2241341.63
		60	536568.20	2241344.19
		61	536569.46	2241346.54
		62	536572.06	2241350.81
		63	536573.27	2241352.50
		64	536576.63	2241358.58
		65	536580.61	2241365.57
		66	536586.99	2241370.00
		67	536594.27	2241378.66
		68	536597.73	2241383.41
		69	536600.20	2241385.58
		70	536603.04	2241389.52
		71	536605.62	2241393.65

Номер участка на чертеже	Условный номер земельных участков	Номер точки п/п	X	Y
		72	536609.07	2241398.23
		73	536614.03	2241405.31
		74	536614.58	2241406.06
		1	536693.77	2241882.72
		2	536681.16	2241858.68
		3	536613.78	2241701.37
		4	536597.88	2241645.89
		5	536586.90	2241603.99
		6	536580.73	2241584.86
		7	536574.21	2241567.12
		8	536571.56	2241560.54
		9	536562.30	2241543.01
		10	536541.14	2241522.51
		11	536517.73	2241509.67
		12	536444.45	2241382.08
		13	536415.70	2241336.25
		14	536417.60	2241333.95
		15	536419.94	2241335.37
		16	536420.95	2241337.56
		17	536424.01	2241340.33
		18	536427.16	2241341.58
		19	536430.10	2241342.45
		20	536440.78	2241337.26
		21	536442.80	2241330.95
		22	536446.09	2241325.04
		23	536458.47	2241318.92
		24	536460.54	2241315.65
		25	536460.91	2241314.28
		26	536460.17	2241311.74
		27	536463.20	2241312.79
		28	536461.49	2241317.74
		29	536447.93	2241330.28
		30	536442.47	2241341.79
		31	536467.95	2241394.23
		32	536463.92	2241401.03
		33	536467.11	2241409.24
		34	536510.80	2241493.34
		35	536524.26	2241503.94
		36	536526.08	2241507.11
		37	536530.37	2241508.97
		38	536545.07	2241517.51
		39	536551.51	2241522.69
		40	536560.92	2241532.87
		41	536568.16	2241539.13
		42	536577.33	2241554.70
		43	536585.68	2241577.15
		44	536588.79	2241584.45



Номер участка на чертеже	Условный номер земельных участков	Номер точки п/п	X	Y
		45	536594.98	2241598.74
		46	536603.80	2241623.96
		47	536605.80	2241631.08
		48	536607.48	2241638.48
		49	536611.09	2241650.60
		50	536612.28	2241655.35
		51	536615.69	2241670.71
		52	536617.12	2241677.29
		53	536617.69	2241679.57
		54	536621.69	2241688.91
		55	536624.12	2241695.42
		56	536628.70	2241706.95
		57	536629.34	2241708.78
		58	536658.38	2241768.89
		59	536664.01	2241781.27
		60	536669.72	2241792.17
		61	536678.19	2241807.94
		62	536680.02	2241810.16
		63	536711.57	2241876.94
		343	:3У173	1
2	536510.83			2240963.66
3	536527.24			2240992.41
4	536551.80			2241027.20
5	536575.95			2241061.32
6	536579.97			2241071.25
7	536585.66			2241097.77
8	536576.00			2241105.67
9	536571.15			2241095.63
10	536573.20			2241094.19
11	536572.93			2241091.04
12	536581.71			2241090.60
13	536581.35			2241087.61
14	536572.66			2241088.05
15	536571.57			2241075.52
16	536573.68			2241069.01
17	536552.43			2241037.12
18	536549.45			2241034.44
19	536540.43			2241021.52
20	536537.18			2241016.78
21	536517.35			2240991.11
22	536505.87			2240974.67
23	536497.65			2240952.97
24	536501.04			2240952.66
344	:3У174	1	536644.67	2241071.53
		2	536660.40	2241106.33
		3	536669.72	2241126.48
		4	536680.50	2241150.48
		5	536690.34	2241172.51

Номер участка на чертеже	Условный номер земельных участков	Номер точки п/п	X	Y
		6	536701.07	2241196.61
		7	536711.02	2241219.18
		8	536720.46	2241241.33
		9	536719.97	2241241.63
		10	536729.61	2241262.94
		11	536740.20	2241284.42
		12	536740.47	2241286.05
		13	536759.58	2241325.55
		14	536764.90	2241333.87
		15	536784.86	2241370.60
		16	536794.42	2241390.60
		17	536803.55	2241408.92
		18	536823.64	2241447.66
		19	536835.42	2241470.37
		20	536843.08	2241485.16
		21	536851.86	2241503.23
		22	536861.28	2241523.02
		23	536877.72	2241558.03
		24	536872.36	2241560.71
		25	536867.80	2241551.54
		26	536847.68	2241561.95
		27	536847.35	2241573.25
		28	536848.67	2241572.57
		29	536865.85	2241611.38
		30	536888.70	2241657.13
		31	536898.68	2241675.86
		32	536901.35	2241680.77
		33	536893.84	2241687.17
		34	536882.26	2241664.15
		35	536870.32	2241641.09
		36	536858.92	2241618.44
		37	536843.00	2241587.29
		38	536839.75	2241580.94
39	536838.82	2241578.93		
40	536838.41	2241579.15		
41	536837.68	2241577.81		
42	536843.25	2241575.42		
43	536842.86	2241561.68		
44	536854.05	2241545.17		
45	536855.09	2241542.56		
46	536855.05	2241536.62		
47	536842.30	2241509.26		
48	536837.44	2241500.40		
49	536826.85	2241478.91		
50	536815.65	2241457.08		
51	536816.43	2241456.66		
52	536804.98	2241434.50		
53	536794.35	2241413.93		

Номер участка на чертеже	Условный номер земельных участков	Номер точки п/п	X	Y
		54	536783.44	2241392.81
		55	536773.71	2241377.64
		56	536767.65	2241368.94
		57	536751.34	2241341.17
		58	536745.49	2241331.30
		59	536744.74	2241324.75
		60	536725.47	2241282.09
		61	536708.37	2241244.29
		62	536695.08	2241217.11
		63	536687.20	2241199.54
		64	536674.39	2241171.02
		65	536657.52	2241137.48
		66	536643.75	2241104.98
		67	536647.05	2241103.18
		68	536634.44	2241077.67
		345	:3У175	1
2	536650.81			2241389.00
3	536654.09			2241370.65
4	536653.95			2241361.15
5	536660.97			2241357.53
6	536659.97			2241355.30
7	536656.24			2241348.96
8	536651.18			2241339.82
9	536649.17			2241335.97
10	536648.19			2241332.40
11	536636.40			2241308.67
12	536624.94			2241286.45
13	536611.76			2241262.10
14	536599.29			2241239.43
15	536587.16			2241217.68
16	536573.23			2241193.82
17	536568.18			2241196.81
18	536563.28			2241189.89
19	536560.23			2241185.46
20	536557.08			2241180.88
21	536556.52			2241180.12
22	536552.53			2241174.37
23	536550.63			2241171.38
24	536545.08			2241162.65
25	536540.16			2241154.24
26	536534.09			2241145.46
27	536537.37			2241139.71
28	536537.20			2241139.18
29	536532.90			2241142.09
30	536527.36			2241147.02
31	536549.02			2241178.49
32	536555.66			2241190.37
33	536587.07			2241236.08

Номер участка на чертеже	Условный номер земельных участков	Номер точки п/п	X	Y		
		34	536595.60	2241250.82		
		35	536628.52	2241307.58		
		36	536646.19	2241343.66		
		37	536650.83	2241361.75		
		38	536650.22	2241374.53		
		39	536644.08	2241387.94		
		40	536645.26	2241391.10		
		1	536867.16	2241738.70		
		2	536850.75	2241718.51		
		3	536843.40	2241713.87		
		4	536842.44	2241712.20		
		5	536840.70	2241711.27		
		6	536826.45	2241690.64		
		7	536829.64	2241688.40		
		8	536818.27	2241668.96		
		9	536813.21	2241660.31		
		10	536813.66	2241659.93		
		11	536809.69	2241652.89		
		12	536798.18	2241632.37		
		13	536794.45	2241626.23		
		14	536791.79	2241622.17		
		15	536762.75	2241569.73		
		16	536755.13	2241554.69		
		17	536745.69	2241536.04		
		18	536741.26	2241527.58		
		19	536730.51	2241507.17		
		20	536730.17	2241506.28		
		21	536728.62	2241506.96		
		22	536710.27	2241474.49		
		23	536696.80	2241447.43		
		24	536680.88	2241418.27		
		25	536667.38	2241395.50		
		26	536660.28	2241390.37		
		27	536671.47	2241384.09		
		28	536681.56	2241402.35		
		29	536682.43	2241401.70		
		30	536695.46	2241425.48		
		31	536708.12	2241449.62		
		32	536707.01	2241450.28		
33	536718.89	2241471.67				
34	536731.11	2241494.09				
35	536742.97	2241516.95				
36	536755.06	2241540.14				
37	536767.46	2241564.13				
38	536784.78	2241595.97				
39	536788.93	2241603.63				
40	536789.60	2241604.88				

Номер участка на чертеже	Условный номер земельных участков	Номер точки п/п	X	Y	
		41	536794.47	2241613.54	
		42	536811.19	2241643.30	
		43	536811.36	2241643.21	
		44	536823.47	2241665.37	
		45	536836.93	2241689.07	
		46	536839.73	2241694.56	
		47	536836.76	2241696.34	
		48	536842.89	2241706.82	
		49	536847.15	2241704.76	
		50	536860.75	2241725.41	
		51	536870.88	2241738.05	
346	:3У176	1	536764.90	2241333.87	
		2	536795.77	2241319.62	
		3	536818.69	2241309.02	
		4	536873.79	2241284.48	
		5	536870.63	2241275.55	
		6	536816.56	2241298.66	
		7	536759.58	2241325.55	
		1	536598.33	2241429.81	
		2	536594.61	2241423.88	
		3	536644.08	2241387.94	
		4	536645.26	2241391.10	
		5	536650.81	2241389.00	
		6	536671.19	2241377.33	
		7	536669.80	2241374.60	
		8	536721.23	2241345.32	
		9	536745.49	2241331.30	
		10	536751.34	2241341.17	
		11	536724.59	2241354.48	
		12	536671.47	2241384.09	
		13	536660.28	2241390.37	
		14	536659.93	2241390.57	
		15	536628.73	2241409.74	
		16	536627.06	2241409.57	
		17	536620.36	2241414.28	
		18	536610.14	2241421.78	
		19	536609.65	2241422.29	
		20	536599.86	2241428.75	
		1	536521.82	2241480.84	
		2	536514.55	2241475.81	
		3	536532.50	2241466.47	
		4	536532.91	2241465.62	
		5	536537.28	2241462.86	
		6	536540.08	2241460.09	
		7	536543.73	2241457.45	
8	536547.42	2241456.02			

Номер участка на чертеже	Условный номер земельных участков	Номер точки п/п	X	Y		
		9	536550.76	2241453.40		
		10	536551.13	2241453.87		
		11	536563.70	2241444.57		
		12	536563.55	2241444.32		
		13	536572.21	2241437.54		
		14	536573.45	2241439.26		
		15	536592.97	2241425.08		
		16	536597.05	2241431.69		
		17	536585.02	2241440.70		
		18	536584.89	2241441.13		
		19	536573.26	2241449.49		
		20	536568.53	2241454.40		
		21	536529.35	2241476.09		
		347	:3У177	1	536560.92	2241532.87
				2	536572.32	2241527.12
				3	536578.29	2241523.73
				4	536588.34	2241517.33
				5	536597.51	2241512.89
				6	536611.43	2241501.01
				7	536612.97	2241498.57
				8	536617.64	2241495.91
9	536617.91			2241496.18		
10	536633.22			2241524.58		
11	536643.18			2241558.14		
12	536658.24			2241581.39		
13	536663.06			2241580.24		
14	536675.84			2241599.46		
15	536687.32			2241614.56		
16	536699.03			2241637.89		
17	536703.38			2241651.95		
18	536709.90			2241666.97		
19	536716.32			2241672.81		
20	536722.11			2241684.56		
21	536755.40			2241742.02		
22	536763.27			2241760.85		
23	536783.60			2241799.80		
24	536787.80			2241812.94		
25	536786.70			2241813.24		
26	536783.74			2241803.42		
27	536782.43			2241799.73		
28	536770.73			2241780.31		
29	536767.97			2241781.14		
30	536761.94			2241779.16		
31	536753.86			2241784.23		
32	536747.75			2241787.98		
33	536745.28			2241791.53		
34	536744.38			2241794.66		
35	536755.51			2241815.29		



Номер участка на чертеже	Условный номер земельных участков	Номер точки п/п	X	Y
		36	536750.38	2241817.60
		37	536740.40	2241799.13
		38	536740.04	2241791.96
		39	536743.20	2241784.53
		40	536755.28	2241777.25
		41	536761.85	2241772.21
		42	536764.00	2241770.80
		43	536755.35	2241754.97
		44	536754.44	2241755.51
		45	536752.92	2241752.35
		46	536744.98	2241736.69
		47	536742.09	2241730.10
		48	536725.86	2241701.53
		49	536721.71	2241694.57
		50	536716.63	2241686.41
		51	536705.43	2241665.22
		52	536702.51	2241658.68
		53	536694.12	2241644.33
		54	536689.72	2241644.45
		55	536676.36	2241651.46
		56	536684.13	2241668.09
		57	536686.61	2241673.77
		58	536686.24	2241677.86
		59	536688.03	2241683.63
		60	536688.33	2241690.32
		61	536685.64	2241694.81
		62	536679.35	2241698.46
		63	536677.86	2241706.04
		64	536680.73	2241713.46
		65	536685.04	2241719.98
		66	536679.30	2241722.85
		67	536673.17	2241709.07
		68	536673.27	2241700.03
		69	536680.42	2241688.07
		70	536680.99	2241680.57
		71	536679.62	2241677.29
		72	536677.01	2241666.33
		73	536675.65	2241662.44
		74	536671.50	2241658.62
		75	536667.23	2241657.02
		76	536663.64	2241657.02
		77	536661.34	2241657.59
		78	536655.38	2241660.47
		79	536649.42	2241663.36
		80	536644.16	2241664.19
		81	536623.45	2241673.10
		82	536617.12	2241677.29
		83	536615.69	2241670.71

Номер участка на чертеже	Условный номер земельных участков	Номер точки п/п	X	Y
		84	536618.88	2241670.06
		85	536625.32	2241667.99
		86	536640.52	2241661.66
		87	536646.40	2241659.03
		88	536647.77	2241658.00
		89	536656.35	2241653.81
		90	536657.46	2241651.93
		91	536654.00	2241641.40
		92	536648.76	2241629.34
		93	536642.05	2241618.76
		94	536646.30	2241616.55
		95	536653.88	2241624.95
		96	536655.31	2241627.99
		97	536657.59	2241632.10
		98	536659.14	2241635.96
		99	536665.44	2241649.17
		100	536692.73	2241635.54
		101	536685.70	2241622.76
		102	536683.89	2241619.07
		103	536682.33	2241615.46
		104	536679.93	2241611.29
		105	536672.05	2241600.18
		106	536665.78	2241593.10
		107	536658.62	2241583.79
		108	536654.70	2241579.69
		109	536642.59	2241570.81
		110	536634.34	2241567.83
		111	536617.68	2241569.50
		112	536613.00	2241571.37
		113	536593.68	2241581.55
		114	536588.79	2241584.45
		115	536585.68	2241577.15
		116	536593.29	2241576.34
		117	536605.90	2241569.07
		118	536607.97	2241566.39
		119	536618.98	2241560.18
		120	536630.66	2241554.55
		121	536636.64	2241551.12
		122	536638.00	2241542.22
		123	536620.11	2241511.39
		124	536614.03	2241509.82
		125	536600.68	2241518.42
		126	536586.88	2241526.98
		127	536574.30	2241534.60
		128	536568.16	2241539.13
362	:3У192	1	536049.94	2241326.33
		2	536046.75	2241326.33
		3	536031.89	2241289.61



Номер участка на чертеже	Условный номер земельных участков	Номер точки п/п	X	Y		
		4	536031.40	2241288.39		
		5	536037.16	2241286.43		
		6	536042.95	2241283.96		
		7	536054.17	2241279.23		
		8	536071.40	2241271.67		
		9	536083.89	2241303.90		
		10	536085.40	2241307.78		
		11	536082.65	2241308.99		
		12	536076.48	2241311.58		
		13	536077.24	2241314.12		
		14	536072.65	2241316.05		
		15	536072.92	2241316.95		
		16	536052.91	2241325.12		
		370	:3У200	1	536279.34	2241649.27
				2	536277.02	2241657.80
				3	536211.15	2241677.53
4	536173.79			2241688.22		
5	536157.44			2241693.35		
6	536134.48			2241702.85		
7	536131.93			2241704.59		
8	536132.45			2241708.90		
9	536135.56			2241723.38		
10	536139.21			2241739.95		
11	536150.51			2241781.76		
12	536151.28			2241785.18		
13	536152.26			2241789.78		
14	536152.11			2241791.88		
15	536153.42			2241797.60		
16	536145.74			2241799.26		
17	536146.32			2241801.98		
18	536136.09			2241804.12		
19	535963.62			2241840.15		
20	535944.86			2241844.27		
21	535944.68			2241834.14		
22	535975.91			2241822.74		
23	535993.84			2241819.47		
24	536023.38			2241813.29		
25	536065.08			2241805.11		
26	536066.24			2241811.55		
27	536091.69			2241805.55		
28	536090.22			2241798.98		
29	536096.15			2241798.16		
30	536110.25			2241794.27		
31	536146.22			2241785.69		
32	536141.73			2241769.13		
33	536127.01			2241710.47		
34	536117.82			2241712.72		
35	536115.10			2241700.15		

Номер участка на чертеже	Условный номер земельных участков	Номер точки п/п	X	Y
		36	536118.22	2241699.64
		37	536135.60	2241694.06
		38	536148.89	2241689.21
		39	536181.67	2241678.33
		40	536186.50	2241677.15
		41	536217.36	2241668.16
		42	536250.07	2241659.16
		371	:3У201	1
2	536170.13			2241423.56
3	536171.34			2241423.02
4	536171.67			2241423.67
5	536176.79			2241421.24
6	536179.10			2241419.99
7	536172.90			2241408.71
8	536162.28			2241404.65
9	536162.07			2241404.75
10	536160.27			2241404.95
11	536157.85			2241405.21
12	536138.78			2241412.57
13	536133.36			2241414.70
372	:3У202	1	536040.45	2241285.04
		2	536042.95	2241283.96
		3	536054.17	2241279.23
		4	536071.40	2241271.67
		5	536067.97	2241261.81
		6	536038.30	2241274.54
		7	536036.51	2241275.26
373	:3У203	1	536130.48	2241304.06
		2	536118.03	2241282.36
		3	536177.72	2241251.34
		4	536183.25	2241261.75
		5	536175.82	2241265.50
		6	536182.38	2241279.59
		7	536204.57	2241269.13
		8	536263.04	2241241.42
		9	536272.58	2241237.15
		10	536273.44	2241234.84
		11	536273.78	2241234.37
		12	536251.44	2241184.36
		13	536236.47	2241147.44
		14	536231.73	2241137.52
		15	536222.29	2241117.01
		16	536214.19	2241101.31
		17	536151.96	2240986.04
		18	536079.63	2241022.88
		19	536027.77	2241049.29
		20	536029.39	2241056.28
		21	536029.87	2241084.35

Номер участка на чертеже	Условный номер земельных участков	Номер точки п/п	X	Y		
		22	536051.90	2241153.36		
		23	536054.50	2241164.55		
		24	536070.14	2241202.04		
		25	536082.67	2241226.79		
		1	536061.69	2241118.25		
		2	536028.16	2241050.13		
		3	536058.83	2241034.51		
		4	536093.52	2241101.46		
		1	536083.33	2241170.86		
		2	536077.08	2241157.10		
		3	536110.96	2241140.78		
		4	536117.65	2241154.32		
		1	536110.97	2241219.79		
		2	536099.01	2241200.06		
		3	536090.40	2241182.78		
		4	536130.50	2241162.37		
		5	536149.70	2241200.08		
		1	536193.05	2241237.82		
		2	536178.99	2241211.47		
		3	536172.97	2241214.79		
		4	536154.22	2241180.09		
		5	536129.49	2241131.39		
		6	536115.97	2241138.72		
		7	536063.07	2241032.79		
		8	536120.20	2241004.25		
		9	536148.47	2241056.81		
		10	536151.54	2241056.59		
		11	536173.04	2241097.48		
12	536181.91	2241115.03				
13	536187.08	2241125.07				
14	536204.93	2241115.73				
15	536254.16	2241208.42				
374	:3У204	1	536293.79	2240762.29		
		2	536297.59	2240762.01		
		3	536303.53	2240767.00		
		4	536306.70	2240772.08		
		5	536307.11	2240773.24		
		6	536299.69	2240776.94		
		7	536300.11	2240781.57		
		8	536302.53	2240787.07		
		9	536289.76	2240792.14		
		10	536289.07	2240792.77		
		11	536287.73	2240793.34		
		12	536282.29	2240792.57		

Номер участка на чертеже	Условный номер земельных участков	Номер точки п/п	X	Y		
		13	536273.48	2240794.85		
		14	536268.40	2240796.53		
		15	536265.79	2240787.83		
		16	536262.29	2240781.63		
		17	536261.50	2240781.04		
		18	536269.88	2240776.86		
		19	536273.71	2240774.73		
		375	:3У205	1	536383.81	2240871.40
				2	536386.25	2240878.12
				3	536390.70	2240890.29
				4	536389.37	2240894.63
				5	536366.88	2240901.35
				6	536365.46	2240896.77
				7	536364.18	2240893.56
				8	536363.86	2240892.75
		9	536360.06	2240879.65		
		376	:193	1	536426.95	2240944.41
				2	536431.56	2240956.36
				3	536405.51	2240966.92
4	536402.24			2240957.77		
5	536401.14			2240955.50		
377	:3У1	1	536815.60	2241523.14		
		2	536808.68	2241510.14		
		3	536808.54	2241509.88		
		4	536799.99	2241493.82		
		5	536826.85	2241478.91		
		6	536837.44	2241500.40		
		7	536842.30	2241509.26		
		8	536838.75	2241511.40		
378	:3У133	1	536842.86	2241561.68		
		2	536841.42	2241510.19		
		3	536838.75	2241511.40		
		4	536842.30	2241509.26		
		5	536855.05	2241536.62		
		6	536855.09	2241542.56		
		7	536854.05	2241545.17		
379	:3У206	1	536714.71	2241875.97		
		2	536707.72	2241861.14		
		3	536705.22	2241855.56		
		4	536706.09	2241857.50		
		5	536704.63	2241858.23		
		6	536702.47	2241853.86		
		7	536704.09	2241853.06		
		8	536702.27	2241849.02		
		9	536725.79	2241835.91		
		10	536743.86	2241825.84		
		11	536747.93	2241834.30		
		12	536729.76	2241843.02		

Номер участка на чертеже	Условный номер земельных участков	Номер точки п/п	X	Y
		13	536732.71	2241848.29
		14	536725.81	2241851.60
		15	536726.22	2241853.73
		16	536727.02	2241857.42
		17	536730.57	2241870.90
380	:3У207	1	536562.26	2241575.12
		2	536566.32	2241580.46

Номер участка на чертеже	Условный номер земельных участков	Номер точки п/п	X	Y
		3	536562.74	2241583.46
		4	536558.21	2241577.83
381	:3У208	1	536599.01	2241597.58
		2	536600.03	2241601.11
		3	536596.20	2241602.23
		4	536594.98	2241598.74

Таблица 5
Каталог координат границ образуемых земельных участков II этап

Номер участка на чертеже	Условный номер земельных участков	Номер точки п/п	X	Y
348	:3У178	1	536754.18	2241407.74
		2	536748.00	2241396.21
		3	536741.53	2241384.62
		4	536767.65	2241368.94
		5	536773.71	2241377.64
		6	536783.44	2241392.81
		7	536780.97	2241394.07
349	:3У179	1	536697.23	2241527.25
		2	536696.33	2241526.08
		3	536696.08	2241526.23
		4	536693.41	2241522.53
		5	536677.60	2241501.16
		6	536674.71	2241496.49
		7	536710.27	2241474.49
		8	536728.62	2241506.96
350	:3У180	9	536725.05	2241509.27
		1	536574.65	2241289.07
		2	536569.29	2241281.31
		3	536567.01	2241280.00
		4	536563.09	2241282.87
		5	536560.81	2241284.55
		6	536556.80	2241278.77
		7	536559.24	2241277.03
		8	536562.25	2241274.95
		9	536593.61	2241254.15
351	:3У181	10	536603.37	2241270.23
		1	536411.39	2241196.03

Номер участка на чертеже	Условный номер земельных участков	Номер точки п/п	X	Y
		2	536410.14	2241190.51
		3	536404.28	2241164.81
		4	536397.20	2241165.15
		5	536396.26	2241156.12
		6	536399.21	2241155.74
		7	536413.61	2241153.19
		8	536415.65	2241162.93
		9	536416.60	2241179.05
		10	536417.24	2241195.53
		352	:3У182	1
2	536371.86			2241142.33
3	536368.31			2241134.39
4	536362.07			2241122.64
5	536358.81			2241115.43
6	536372.28			2241107.64
7	536383.84			2241120.25
8	536389.86			2241127.66
9	536393.17			2241134.34
10	536400.98			2241130.97
11	536402.23			2241133.66
12	536399.27			2241135.05
13	536401.54			2241141.90
14	536393.41			2241144.37
15	536388.82			2241144.33
353	:3У183			16
		1	536389.08	2240927.75
		2	536385.02	2240913.43



Номер участка на чертеже	Условный номер земельных участков	Номер точки п/п	X	Y		
		3	536387.76	2240912.50		
		4	536463.60	2240887.05		
		5	536490.19	2240878.03		
		6	536490.99	2240880.35		
		7	536494.29	2240886.70		
		8	536476.80	2240894.68		
		9	536451.24	2240906.35		
		10	536426.69	2240915.69		
		11	536426.34	2240914.99		
		12	536416.58	2240918.53		
		13	536410.83	2240920.08		
		354	:3У184	1	536415.33	2240931.55
				2	536410.83	2240920.08
3	536389.08			2240927.75		
4	536385.02			2240913.43		
5	536387.76			2240912.50		
6	536490.99			2240880.35		
7	536494.29			2240886.70		
8	536476.80			2240894.68		
9	536451.24			2240906.35		
10	536426.69			2240915.69		
11	536426.34			2240914.99		
12	536416.58			2240918.53		
13	536421.26			2240929.37		
355	:3У185	1	536397.16	2240895.41		
		2	536391.10	2240879.51		
		3	536392.03	2240876.79		
		4	536394.02	2240876.33		
		5	536399.14	2240870.57		
		6	536410.31	2240858.29		
		7	536423.92	2240840.67		
		8	536424.24	2240840.32		
		9	536447.96	2240854.87		
		10	536444.19	2240862.14		
		11	536439.04	2240868.01		
		12	536414.27	2240885.32		
356	:3У186	1	536346.32	2240902.67		
		2	536344.93	2240899.19		
		3	536333.16	2240862.77		
		4	536352.73	2240855.29		
		5	536355.05	2240863.63		
		6	536358.42	2240873.99		
		7	536360.06	2240879.65		
		8	536363.86	2240892.75		
		9	536364.18	2240893.56		
		10	536365.46	2240896.77		
357	:3У187	1	536331.63	2240923.60		
		2	536329.66	2240920.38		
		3	536325.38	2240913.38		
		4	536319.65	2240915.72		

Номер участка на чертеже	Условный номер земельных участков	Номер точки п/п	X	Y		
		5	536313.89	2240899.46		
		6	536302.30	2240861.61		
		7	536300.28	2240850.37		
		8	536301.14	2240850.24		
		9	536301.03	2240849.62		
		10	536304.63	2240848.96		
		11	536304.52	2240847.77		
		12	536314.08	2240845.02		
		13	536316.60	2240844.33		
		14	536326.00	2240841.52		
		15	536333.16	2240862.77		
		16	536344.93	2240899.19		
		17	536346.32	2240902.67		
		18	536349.05	2240911.87		
		19	536350.09	2240915.38		
		358	:3У188	1	536331.20	2240833.36
				2	536329.07	2240824.52
				3	536328.63	2240820.26
				4	536327.47	2240814.28
5	536325.88			2240804.62		
6	536322.71			2240795.63		
7	536322.14			2240794.60		
8	536318.10			2240786.64		
9	536314.56			2240779.55		
10	536312.72			2240772.85		
11	536316.93			2240770.48		
12	536319.66			2240776.26		
13	536321.21			2240778.23		
14	536328.14			2240784.59		
15	536330.29			2240786.31		
16	536335.15			2240790.16		
17	536342.20			2240796.02		
18	536346.99			2240799.40		
19	536353.94			2240805.16		
20	536357.74			2240809.76		
21	536358.98			2240812.35		
22	536361.94			2240820.92		
23	536354.80			2240822.55		
24	536351.70			2240823.05		
359	:3У189	1	536144.04	2240881.84		
		2	536169.51	2240863.61		
		3	536161.14	2240851.71		
		4	536140.28	2240830.39		
		5	536139.79	2240829.75		
		6	536138.02	2240830.94		
		7	536120.45	2240836.11		
		8	536116.15	2240837.97		
		9	536116.47	2240844.07		
		10	536135.75	2240870.46		



Номер участка на чертеже	Условный номер земельных участков	Номер точки п/п	X	Y
		1	536116.46	2240844.07
		2	536128.68	2240837.06
		3	536140.28	2240830.39
360	:3У190	1	536162.29	2240906.89
		2	536144.04	2240881.84
		3	536169.51	2240863.61
		4	536178.14	2240875.88
		5	536184.50	2240891.50
		6	536184.25	2240891.64
361	:3У191	1	536015.11	2241037.46
		2	536012.17	2241031.79
		3	535995.04	2240994.32
		4	535995.25	2240992.96
		5	536000.80	2240990.48
		6	536001.13	2240991.29
		7	536005.45	2240989.24
		8	536004.14	2240986.72
		9	536004.74	2240985.92
		10	536023.32	2240977.26
		11	536023.77	2240978.38
		12	536023.60	2240978.85
		13	536026.99	2240987.66
		14	536033.68	2241004.08
		15	536034.34	2241004.03
		16	536038.86	2241016.75
		17	536040.41	2241020.23
		18	536042.66	2241025.01
		19	536042.95	2241026.05
		20	536023.77	2241036.65
		21	536021.97	2241035.84
		22	536017.74	2241035.10
363	:3У193	1	536151.26	2241453.19
		2	536143.01	2241435.61
		3	536171.34	2241423.02
		4	536171.69	2241423.71
		5	536171.67	2241423.67
		6	536176.79	2241421.24
		7	536185.42	2241437.85
		8	536179.97	2241440.71
		9	536173.93	2241444.04
364	:3У194	1	536139.21	2241739.95
		2	536135.56	2241723.38
		3	536162.76	2241715.40
		4	536160.21	2241704.81
		5	536157.44	2241693.35
		6	536173.79	2241688.22
		7	536175.69	2241700.04
		8	536177.42	2241711.40
		9	536188.43	2241709.69
		10	536192.32	2241724.17

Номер участка на чертеже	Условный номер земельных участков	Номер точки п/п	X	Y
		11	536178.70	2241728.61
		12	536179.26	2241731.45
		13	536175.16	2241732.17
		14	536174.19	2241729.99
		15	536173.90	2241730.08
		16	536155.78	2241735.28
365	:3У195	1	536352.18	2241797.10
		2	536344.24	2241780.65
		3	536345.66	2241779.87
		4	536369.48	2241767.05
		5	536369.71	2241766.91
		6	536371.42	2241765.94
		7	536375.75	2241771.63
		8	536377.07	2241775.96
		9	536379.49	2241779.87
		10	536381.08	2241782.57
		11	536379.01	2241783.60
366	:3У196	1	536359.81	2241813.00
		2	536352.18	2241797.10
		3	536379.01	2241783.60
		4	536381.08	2241782.57
		5	536390.36	2241798.28
		6	536387.88	2241799.75
		7	536387.67	2241799.89
367	:3У197	1	536380.25	2241856.32
		2	536373.62	2241842.57
		3	536382.91	2241837.08
		4	536395.54	2241830.10
		5	536403.42	2241825.41
		6	536405.47	2241823.70
		7	536405.92	2241823.55
		8	536410.50	2241833.20
		9	536412.20	2241837.03
		10	536411.17	2241838.51
		11	536410.77	2241838.69
368	:3У198	1	536385.67	2241868.15
		2	536380.25	2241856.32
		3	536410.77	2241838.69
		4	536411.17	2241838.51
		5	536412.20	2241837.03
		6	536421.59	2241852.32
		7	536419.79	2241853.21
		8	536419.34	2241853.41
369	:3У199	1	536390.38	2241879.47
		2	536385.67	2241868.15
		3	536419.34	2241853.41
		4	536419.79	2241853.21
		5	536421.59	2241852.32
		6	536429.44	2241865.41
		7	536427.25	2241866.77



	8	536398.91	2241876.54
--	---	-----------	------------

4. Каталог координат красной линии

Таблица 5

№ точки	Координаты, м	
	X	Y
1	536693.77	2241882.72
2	536681.16	2241858.68
3	536613.78	2241701.37
4	536597.88	2241645.89
5	536586.90	2241603.99
6	536580.73	2241584.86
7	536574.21	2241567.12
8	536571.56	2241560.54
9	536562.30	2241543.01
10	536541.14	2241522.51
11	536517.73	2241509.67
12	536444.45	2241382.08
13	536415.70	2241336.25
14	536417.60	2241333.95
15	536419.94	2241335.37
16	536420.95	2241337.56
17	536424.01	2241340.33
18	536427.16	2241341.58
19	536430.10	2241342.45
20	536440.78	2241337.26
21	536442.80	2241330.95
22	536446.09	2241325.04
23	536458.47	2241318.92
24	536460.54	2241315.65
25	536460.91	2241314.28
26	536460.17	2241311.74
27	536443.29	2241277.89
28	536432.02	2241257.31
29	536435.11	2241256.35
30	536445.97	2241276.55
31	536462.31	2241309.30
32	536464.02	2241309.89
33	536469.48	2241300.57
34	536471.50	2241292.55
35	536482.33	2241284.92
36	536483.45	2241281.80
37	536498.01	2241266.41
38	536509.91	2241257.04

№ точки	Координаты, м	
	X	Y
39	536474.42	2241187.30
40	536472.32	2241183.27
41	536488.20	2241172.69
42	536499.54	2241166.39
43	536512.03	2241153.18
44	536513.96	2241150.57
45	536513.80	2241147.18
46	536510.80	2241143.48
47	536500.07	2241142.85
48	536497.59	2241143.37
49	536466.39	2241152.36
50	536420.36	2241161.98
51	536426.39	2241198.49
52	536417.24	2241195.53
53	536416.60	2241179.05
54	536415.65	2241162.93
55	536413.61	2241153.19
56	536402.23	2241133.66
57	536400.98	2241130.97
58	536390.20	2241115.94
59	536379.94	2241102.29
60	536362.90	2241083.29
61	536354.35	2241074.91
62	536332.98	2241060.29
63	536309.15	2241046.40
64	536305.34	2241045.33
65	536302.70	2241042.56
66	536300.49	2241045.32
67	536298.86	2241072.95
68	536299.76	2241087.71
69	536302.48	2241098.92
70	536305.58	2241107.34
71	536317.10	2241135.25
72	536318.23	2241148.23
73	536317.79	2241151.90
74	536316.08	2241156.93
75	536312.22	2241176.62
76	536305.02	2241147.87

№ точки	Координаты, м	
	X	Y
77	536290.59	2241081.05
78	536294.71	2241080.87
79	536293.21	2241045.93
80	536291.42	2241034.44
40	536283.35	2241018.49
81	536274.29	2241024.36
82	536272.04	2241015.32
83	536258.00	2240991.50
84	536178.14	2240875.88
85	536169.51	2240863.61
86	536161.14	2240851.71
87	536140.28	2240830.39
88	536142.57	2240828.85
89	536141.21	2240825.09
90	536130.09	2240794.92
91	536131.46	2240789.30
92	536133.55	2240793.17
93	536136.37	2240796.82
94	536139.54	2240794.50
95	536141.62	2240797.36
96	536144.02	2240800.16
97	536147.70	2240803.99
98	536147.38	2240804.23
99	536152.75	2240810.99
100	536165.49	2240815.85
101	536173.39	2240817.82
102	536183.42	2240821.20
103	536206.93	2240828.09
104	536217.15	2240830.66
105	536217.70	2240833.66
106	536231.56	2240834.93
107	536238.10	2240836.21
108	536244.34	2240835.13
109	536250.98	2240833.81
110	536252.54	2240840.36
111	536261.36	2240840.24
112	536264.42	2240840.31
113	536271.36	2240840.61
114	536289.44	2240841.34
115	536291.06	2240841.03
116	536294.18	2240841.27
117	536301.90	2240841.58
785	536306.54	2240841.09
118	536311.17	2240840.54
119	536323.48	2240836.26
120	536326.02	2240835.31

№ точки	Координаты, м	
	X	Y
121	536326.26	2240835.68
122	536330.95	2240833.72
123	536331.20	2240833.36
124	536351.70	2240823.05
125	536354.79	2240822.58
126	536361.94	2240820.92
127	536373.81	2240818.07
128	536375.21	2240820.56
129	536391.83	2240815.40
130	536393.10	2240814.84
131	536394.84	2240812.18
132	536394.95	2240809.09
133	536411.68	2240824.65
134	536391.39	2240826.71
135	536371.19	2240828.92
136	536345.92	2240832.23
137	536325.73	2240840.76
138	536326.00	2240841.52
139	536316.60	2240844.33
140	536314.08	2240845.02
141	536304.52	2240847.77
142	536304.63	2240848.96
143	536301.03	2240849.62
144	536301.14	2240850.24
145	536300.28	2240850.38
146	536285.47	2240852.61
147	536284.54	2240847.74
148	536278.98	2240847.90
149	536261.93	2240849.83
150	536261.78	2240848.65
151	536259.00	2240848.50
152	536250.17	2240848.43
153	536250.03	2240847.46
154	536241.45	2240846.59
155	536213.91	2240838.74
156	536200.80	2240834.01
157	536176.32	2240823.67
158	536167.94	2240820.96
159	536163.78	2240821.75
160	536160.22	2240822.47
161	536157.09	2240823.56
162	536156.19	2240821.59
163	536151.20	2240823.90
164	536155.42	2240830.62
165	536178.89	2240862.71
166	536180.51	2240865.10

№ точки	Координаты, м	
	X	Y
167	536187.29	2240878.06
168	536200.73	2240899.36
169	536251.41	2240965.23
170	536282.32	2241005.45
171	536286.13	2241011.59
172	536295.69	2241025.68
173	536306.91	2241036.70
174	536322.41	2241046.95
175	536331.12	2241045.94
176	536357.41	2241063.47
177	536367.04	2241076.68
178	536372.29	2241082.19
179	536383.17	2241095.55
180	536395.95	2241114.00
181	536403.53	2241125.22
182	536410.48	2241135.21
183	536417.13	2241145.06
184	536421.40	2241148.76
185	536424.85	2241150.25
186	536427.14	2241150.31
187	536437.54	2241148.72
188	536457.66	2241144.10
189	536444.36	2241122.58
190	536425.69	2241095.25
191	536423.77	2241092.27
192	536422.18	2241089.88
193	536417.74	2241083.67
194	536416.78	2241081.65
195	536406.71	2241064.62
196	536404.28	2241062.81
197	536398.53	2241053.54
198	536392.65	2241041.76
199	536393.05	2241041.51
200	536377.28	2241017.25
201	536374.79	2241018.91
202	536371.30	2241022.36
203	536355.93	2240997.46
204	536365.55	2240992.72
205	536368.45	2240996.73
206	536373.18	2240993.88
207	536373.77	2240994.58
208	536388.01	2241015.72
209	536384.24	2241017.91
210	536391.53	2241030.48
211	536395.29	2241035.66
212	536398.73	2241039.94

№ точки	Координаты, м	
	X	Y
213	536403.44	2241039.32
214	536414.23	2241034.10
216	536427.90	2241028.68
217	536430.98	2241027.37
218	536434.63	2241027.21
219	536435.92	2241027.32
220	536441.92	2241037.25
221	536444.86	2241037.30
222	536445.52	2241038.42
223	536451.48	2241049.04
224	536459.30	2241061.52
225	536461.00	2241064.41
226	536465.00	2241070.94
227	536466.87	2241073.72
228	536468.62	2241076.33
229	536469.61	2241077.59
230	536473.26	2241083.54
231	536488.53	2241105.77
232	536506.53	2241134.08
233	536520.86	2241139.57
234	536531.09	2241132.54
235	536562.63	2241109.44
236	536572.39	2241102.87
237	536564.89	2241088.54
238	536559.00	2241078.83
239	536572.16	2241070.27
240	536573.68	2241069.01
241	536552.43	2241037.12
242	536549.45	2241034.44
243	536540.43	2241021.52
244	536537.18	2241016.78
245	536517.35	2240991.11
246	536505.87	2240974.67
247	536497.65	2240952.97
248	536501.04	2240952.66
249	536504.56	2240952.29
250	536510.83	2240963.66
251	536527.24	2240992.41
252	536551.80	2241027.20
253	536575.95	2241061.32
254	536579.97	2241071.25
255	536591.71	2241087.41
256	536593.44	2241086.07
257	536610.36	2241074.23
258	536711.90	2241013.09
259	536794.92	2240965.41

№ точки	Координаты, м	
	X	Y
260	536799.85	2240980.51
261	536748.83	2241011.36
262	536696.43	2241043.84
263	536670.95	2241057.42
264	536644.67	2241071.53
265	536660.40	2241106.33
266	536669.72	2241126.48
267	536680.50	2241150.48
268	536690.34	2241172.51
269	536701.07	2241196.61
270	536711.02	2241219.18
271	536720.46	2241241.33
272	536719.97	2241241.63
273	536729.61	2241262.94
274	536740.20	2241284.42
275	536740.47	2241286.05
276	536759.58	2241325.55
277	536816.56	2241298.66
278	536870.63	2241275.55
279	536873.79	2241284.48
280	536818.69	2241309.02
281	536795.77	2241319.62
282	536764.90	2241333.87
283	536784.86	2241370.60
284	536794.42	2241390.60
285	536803.55	2241408.92
286	536823.64	2241447.66
287	536835.42	2241470.37
288	536843.08	2241485.16
289	536851.86	2241503.23
290	536861.28	2241523.02
291	536877.72	2241558.03
292	536872.36	2241560.71
293	536867.80	2241551.54
294	536847.68	2241561.95
295	536847.35	2241573.25
296	536848.67	2241572.57
297	536865.85	2241611.38
298	536888.70	2241657.13
299	536898.68	2241675.86
300	536901.35	2241680.77
301	536893.84	2241687.17
302	536882.26	2241664.15
303	536870.32	2241641.09
304	536858.92	2241618.44
305	536843.00	2241587.29

№ точки	Координаты, м	
	X	Y
306	536839.75	2241580.94
307	536838.82	2241578.93
308	536838.41	2241579.15
309	536837.68	2241577.81
310	536843.25	2241575.42
311	536842.86	2241561.68
312	536854.05	2241545.17
313	536855.09	2241542.56
314	536855.05	2241536.62
315	536842.30	2241509.26
316	536837.44	2241500.40
317	536826.85	2241478.91
318	536815.65	2241457.08
319	536816.43	2241456.66
320	536804.98	2241434.50
321	536794.35	2241413.93
322	536783.44	2241392.81
323	536773.71	2241377.64
324	536767.65	2241368.94
325	536751.34	2241341.17
326	536724.59	2241354.48
327	536671.47	2241384.09
328	536681.56	2241402.35
329	536682.43	2241401.70
330	536695.46	2241425.48
331	536708.12	2241449.62
332	536707.01	2241450.28
333	536718.89	2241471.67
334	536731.11	2241494.09
335	536742.97	2241516.95
336	536755.06	2241540.14
337	536767.46	2241564.13
338	536784.78	2241595.97
339	536788.93	2241603.63
340	536789.60	2241604.88
341	536794.47	2241613.54
342	536811.19	2241643.30
343	536811.36	2241643.21
344	536823.47	2241665.37
345	536836.93	2241689.07
346	536839.73	2241694.56
347	536836.76	2241696.34
348	536842.89	2241706.82
349	536847.15	2241704.76
350	536860.75	2241725.41
351	536870.88	2241738.05



№ точки	Координаты, м	
	X	Y
352	536867.16	2241738.70
353	536850.75	2241718.51
354	536843.40	2241713.87
355	536842.44	2241712.20
356	536840.70	2241711.27
357	536826.45	2241690.64
358	536829.64	2241688.40
359	536818.27	2241668.96
360	536813.21	2241660.31
361	536813.66	2241659.93
362	536809.69	2241652.89
363	536798.18	2241632.37
364	536794.45	2241626.23
365	536791.79	2241622.17
366	536762.75	2241569.73
367	536755.13	2241554.69
368	536745.69	2241536.04
369	536741.26	2241527.58
370	536730.51	2241507.17
371	536730.17	2241506.28
372	536728.62	2241506.96
373	536710.27	2241474.49
374	536696.80	2241447.43
375	536680.88	2241418.27
376	536667.38	2241395.50
377	536660.28	2241390.37
378	536659.93	2241390.57
379	536628.73	2241409.74
380	536627.06	2241409.57
381	536620.36	2241414.28
382	536610.14	2241421.78
383	536609.65	2241422.29
384	536599.86	2241428.75
385	536612.29	2241450.18
386	536624.25	2241469.75
387	536625.61	2241472.58
388	536621.90	2241491.49
389	536620.44	2241494.00
390	536638.19	2241525.54
391	536651.30	2241553.63
392	536668.62	2241582.40
393	536675.62	2241593.98
394	536687.34	2241607.52
395	536706.41	2241643.58
396	536720.54	2241671.71
397	536722.73	2241676.61

№ точки	Координаты, м	
	X	Y
398	536724.78	2241680.46
399	536733.50	2241696.29
400	536736.79	2241701.55
401	536755.22	2241735.75
402	536756.72	2241738.29
403	536759.16	2241743.26
404	536761.40	2241748.62
405	536767.88	2241760.08
406	536770.15	2241765.43
407	536784.53	2241793.76
408	536789.53	2241806.83
409	536794.51	2241816.15
410	536795.71	2241818.64
411	536796.47	2241829.44
412	536785.01	2241811.10
413	536774.25	2241791.08
414	536767.97	2241781.14
415	536761.94	2241779.16
416	536753.86	2241784.23
417	536747.75	2241787.98
418	536745.28	2241791.53
419	536744.38	2241794.66
420	536755.51	2241815.29
421	536750.38	2241817.60
422	536740.40	2241799.13
423	536740.04	2241791.96
424	536743.20	2241784.53
425	536755.28	2241777.25
426	536761.85	2241772.21
427	536764.00	2241770.80
428	536755.35	2241754.97
429	536754.44	2241755.51
430	536752.92	2241752.35
431	536744.98	2241736.69
432	536742.09	2241730.10
433	536725.86	2241701.53
434	536721.71	2241694.57
435	536716.63	2241686.41
436	536705.43	2241665.22
437	536702.51	2241658.68
438	536694.12	2241644.33
439	536689.72	2241644.45
440	536676.36	2241651.46
441	536684.13	2241668.09
442	536686.61	2241673.77
443	536686.24	2241677.86

№ точки	Координаты, м	
	X	Y
444	536688.03	2241683.63
445	536688.33	2241690.32
446	536685.64	2241694.81
447	536679.35	2241698.46
448	536677.86	2241706.04
449	536680.73	2241713.46
450	536685.04	2241719.98
451	536679.30	2241722.85
452	536673.17	2241709.07
453	536673.27	2241700.03
454	536680.42	2241688.07
455	536680.99	2241680.57
456	536679.62	2241677.29
457	536677.01	2241666.33
458	536675.65	2241662.44
459	536671.50	2241658.62
460	536667.23	2241657.02
461	536663.64	2241657.02
462	536661.34	2241657.59
463	536655.38	2241660.47
464	536649.42	2241663.36
465	536644.16	2241664.19
466	536623.45	2241673.10
467	536617.12	2241677.29
468	536617.69	2241679.57
469	536621.69	2241688.91
470	536624.12	2241695.42
471	536628.70	2241706.95
472	536629.34	2241708.78
473	536658.38	2241768.89
474	536664.01	2241781.27
475	536669.72	2241792.17
476	536678.19	2241807.94
477	536680.02	2241810.16
478	536711.57	2241876.94
479	536467.04	2241142.98
480	536463.72	2241141.71
481	536453.18	2241126.88
482	536443.85	2241113.32
483	536439.38	2241107.69
484	536426.47	2241088.08
485	536413.10	2241067.94
486	536404.38	2241054.68
487	536403.08	2241051.68
488	536404.19	2241046.72

№ точки	Координаты, м	
	X	Y
489	536405.13	2241043.74
490	536410.35	2241041.66
491	536416.57	2241037.59
492	536420.58	2241036.16
493	536424.88	2241035.27
494	536428.91	2241034.96
495	536434.03	2241036.05
496	536436.52	2241037.54
497	536440.84	2241042.10
498	536448.40	2241053.24
499	536451.80	2241058.02
500	536462.40	2241074.60
501	536489.64	2241114.31
502	536493.81	2241120.61
503	536503.52	2241134.16
504	536503.47	2241134.96
505	536497.91	2241136.44
506	536483.04	2241139.70
507	536585.68	2241577.15
508	536577.33	2241554.70
509	536568.16	2241539.13
510	536574.30	2241534.60
511	536586.88	2241526.98
512	536600.68	2241518.42
513	536614.03	2241509.82
514	536620.11	2241511.39
515	536638.00	2241542.22
516	536636.64	2241551.12
517	536630.66	2241554.55
518	536618.98	2241560.18
519	536607.97	2241566.39
520	536605.90	2241569.07
521	536593.29	2241576.34
522	536634.44	2241077.67
523	536587.73	2241107.10
524	536566.63	2241121.86
525	536562.74	2241123.78
526	536537.37	2241139.71
527	536534.09	2241145.46
528	536540.16	2241154.24
529	536545.08	2241162.65
530	536550.63	2241171.38
531	536552.53	2241174.37
532	536556.52	2241180.12



№ точки	Координаты, м	
	X	Y
533	536557.08	2241180.88
537	536560.23	2241185.46
538	536563.28	2241189.89
539	536568.18	2241196.81
540	536573.23	2241193.82
541	536587.16	2241217.68
542	536599.29	2241239.43
543	536611.76	2241262.10
544	536624.94	2241286.45
545	536636.40	2241308.67
546	536648.19	2241332.40
547	536649.17	2241335.97
548	536651.18	2241339.82
549	536656.24	2241348.96
550	536659.97	2241355.30
551	536660.97	2241357.53
552	536653.95	2241361.15
553	536654.09	2241370.65
554	536650.81	2241389.00
555	536671.19	2241377.33
556	536669.80	2241374.60
557	536721.23	2241345.32
558	536745.49	2241331.30
559	536744.74	2241324.75
560	536725.47	2241282.09
561	536708.37	2241244.29
562	536695.08	2241217.11
563	536687.20	2241199.54
564	536674.39	2241171.02
565	536657.52	2241137.48
566	536643.75	2241104.98
567	536647.05	2241103.18
568	536632.58	2241391.36
569	536614.03	2241405.31
570	536609.07	2241398.23
571	536605.62	2241393.65
572	536603.04	2241389.52
573	536600.20	2241385.58
574	536597.73	2241383.41
575	536594.27	2241378.66
576	536586.99	2241370.00
577	536580.61	2241365.57
578	536576.63	2241358.58
579	536573.27	2241352.50
580	536572.06	2241350.81

№ точки	Координаты, м	
	X	Y
581	536569.46	2241346.54
582	536568.20	2241344.19
583	536567.05	2241341.63
584	536566.08	2241339.89
585	536564.56	2241337.40
586	536563.49	2241335.13
587	536562.09	2241332.24
588	536559.64	2241329.07
589	536558.64	2241327.06
590	536556.51	2241323.15
591	536555.52	2241321.25
592	536554.75	2241319.31
593	536553.76	2241317.36
594	536549.98	2241309.56
595	536538.94	2241293.86
596	536522.96	2241263.39
597	536514.03	2241251.06
598	536505.78	2241234.91
599	536493.96	2241209.77
600	536488.61	2241195.89
601	536483.07	2241185.93
602	536478.38	2241188.46
603	536493.00	2241179.87
604	536494.66	2241174.42
605	536525.43	2241148.61
606	536528.66	2241154.85
607	536533.84	2241162.50
608	536536.43	2241166.31
609	536538.58	2241169.54
610	536540.31	2241172.37
611	536541.61	2241173.40
612	536544.45	2241177.75
613	536547.41	2241182.74
614	536549.23	2241185.88
615	536551.70	2241189.88
616	536556.46	2241196.78
617	536558.97	2241200.65
618	536561.47	2241204.18
619	536566.72	2241211.89
620	536571.64	2241219.13
621	536584.94	2241239.47
622	536589.79	2241247.47
623	536593.61	2241254.15
624	536603.37	2241270.23
625	536606.90	2241276.64
626	536610.63	2241283.53

№ точки	Координаты, м	
	X	Y
627	536614.74	2241289.94
628	536617.85	2241295.19
629	536620.99	2241301.01
630	536624.50	2241307.24
631	536630.57	2241317.61
632	536634.33	2241327.98
633	536643.16	2241345.81
634	536647.26	2241360.84
635	536647.73	2241366.65
636	536647.45	2241373.26
637	536641.79	2241384.25
638	536560.92	2241532.87
639	536551.51	2241522.69
640	536545.07	2241517.51
641	536530.37	2241508.97
642	536526.08	2241507.11
643	536524.26	2241503.94
644	536522.69	2241501.22
645	536521.79	2241499.61
646	536522.98	2241499.10
647	536514.55	2241475.81
648	536512.51	2241471.69
649	536503.23	2241454.39
650	536495.90	2241440.06
651	536487.45	2241423.19
652	536479.07	2241406.66
653	536470.19	2241390.02
654	536462.80	2241375.17
655	536454.43	2241358.22
656	536445.53	2241342.34
657	536449.76	2241331.64
658	536464.09	2241319.42
659	536467.20	2241310.40
660	536472.28	2241301.71
661	536474.12	2241294.37
662	536484.83	2241286.84
663	536495.89	2241278.18
664	536500.37	2241271.94
665	536514.32	2241264.95
666	536534.72	2241302.82
667	536530.93	2241311.67
668	536531.70	2241325.95
669	536534.62	2241324.42
670	536533.97	2241312.21
671	536535.01	2241314.13

№ точки	Координаты, м	
	X	Y
672	536539.55	2241311.37
673	536542.11	2241309.54
674	536545.33	2241310.29
675	536547.47	2241313.94
676	536552.23	2241323.23
677	536552.58	2241324.20
678	536556.25	2241331.07
679	536559.75	2241337.72
680	536562.64	2241343.13
681	536565.64	2241349.07
682	536568.90	2241355.32
683	536571.61	2241360.61
684	536572.39	2241361.86
685	536576.38	2241369.28
686	536566.22	2241374.77
687	536554.47	2241381.53
688	536547.87	2241385.17
689	536546.33	2241386.06
690	536548.40	2241390.00
691	536549.24	2241391.42
692	536552.72	2241389.12
693	536553.29	2241390.10
694	536559.60	2241386.17
695	536564.21	2241385.21
696	536565.79	2241384.00
697	536571.14	2241380.85
698	536575.64	2241378.58
699	536582.62	2241374.32
700	536584.50	2241375.03
701	536589.94	2241380.67
702	536594.41	2241387.04
703	536595.57	2241388.88
704	536601.98	2241398.26
705	536609.02	2241408.45
706	536591.18	2241422.54
707	536582.18	2241429.48
708	536575.86	2241434.44
709	536563.70	2241444.57
710	536551.13	2241453.87
711	536550.76	2241453.40
712	536547.42	2241456.02
713	536543.73	2241457.45
714	536540.08	2241460.09
715	536537.28	2241462.86
716	536532.91	2241465.62
717	536532.50	2241466.47



№ точки	Координаты, м	
	X	Y
718	536514.55	2241475.81
719	536521.82	2241480.84
720	536529.35	2241476.09
721	536568.53	2241454.40
722	536573.26	2241449.49
723	536584.89	2241441.13
724	536585.02	2241440.70
725	536597.05	2241431.69
726	536601.43	2241438.36
727	536609.34	2241451.29
728	536613.36	2241457.77
729	536620.05	2241469.04
730	536620.44	2241470.95
731	536620.73	2241474.53
732	536619.90	2241485.14
733	536618.36	2241493.04
734	536617.64	2241495.91
735	536612.97	2241498.57
736	536611.43	2241501.01
737	536597.51	2241512.89
738	536588.34	2241517.33
739	536578.29	2241523.73
740	536572.32	2241527.12
741	536615.69	2241670.71
742	536612.28	2241655.35
743	536611.09	2241650.60
744	536607.48	2241638.48
745	536605.80	2241631.08
746	536603.80	2241623.96
747	536594.98	2241598.74
748	536588.79	2241584.45
749	536593.68	2241581.55

№ точки	Координаты, м	
	X	Y
736	536613.00	2241571.37
750	536617.68	2241569.50
751	536634.34	2241567.83
752	536642.59	2241570.81
753	536654.70	2241579.69
754	536658.62	2241583.79
755	536665.78	2241593.10
756	536672.05	2241600.18
757	536679.93	2241611.29
758	536682.33	2241615.46
759	536683.89	2241619.07
760	536685.70	2241622.76
761	536692.73	2241635.54
762	536665.44	2241649.17
763	536659.14	2241635.96
764	536657.59	2241632.10
765	536655.31	2241627.99
766	536653.88	2241624.95
767	536646.30	2241616.55
768	536642.05	2241618.76
769	536648.76	2241629.34
770	536654.00	2241641.40
771	536657.46	2241651.93
772	536656.35	2241653.81
773	536647.77	2241658.00
774	536646.40	2241659.03
775	536640.52	2241661.66
776	536625.32	2241667.99
777	536618.88	2241670.06

5. Каталог координат границы проекта межевания

Таблица 5

№ точки	Координаты, м	
	X	Y
1	536075.22	2242227.96
2	536081.25	2242227.49
3	536117.33	2242212.80
4	536126.06	2242212.36
5	536135.44	2242214.50
6	536139.79	2242214.54
7	536157.44	2242210.71
8	536162.61	2242207.77
9	536166.73	2242203.39
10	536168.10	2242201.54
11	536167.89	2242195.54
12	536183.93	2242188.54
13	536192.36	2242189.85
14	536197.15	2242189.43
15	536210.55	2242184.81
16	536214.46	2242182.33
17	536220.27	2242176.36
18	536226.85	2242171.93
19	536228.07	2242170.98
20	536231.32	2242167.98
21	536233.19	2242165.63
22	536233.42	2242165.23
23	536234.63	2242162.89
24	536235.34	2242161.07
25	536238.15	2242151.37
26	536238.80	2242150.66
27	536238.85	2242150.66
28	536239.32	2242152.30
29	536242.57	2242155.71
30	536247.43	2242158.84
31	536255.33	2242160.12
32	536262.54	2242158.27
33	536262.81	2242158.09
34	536263.91	2242164.71
35	536265.11	2242168.06
36	536267.95	2242171.19
37	536273.34	2242175.05

38	536280.69	2242176.81
39	536306.32	2242172.85
40	536309.40	2242171.84
41	536338.38	2242156.79
42	536347.34	2242160.74
43	536364.86	2242156.87
44	536371.37	2242152.10
45	536371.40	2242152.04
46	536371.53	2242151.83
47	536374.40	2242150.02
48	536377.47	2242146.82
49	536381.01	2242145.42
50	536384.90	2242144.12
51	536386.37	2242144.61
52	536389.01	2242145.10
53	536406.73	2242146.00
54	536409.16	2242146.41
55	536411.10	2242146.54
56	536412.53	2242146.50
57	536479.92	2242145.15
58	536480.57	2242145.12
59	536486.47	2242144.62
60	536492.48	2242145.09
61	536499.00	2242148.02
62	536499.38	2242148.19
63	536503.18	2242149.72
64	536514.12	2242157.12
65	536527.90	2242170.49
66	536530.92	2242172.50
67	536542.61	2242177.52
68	536546.32	2242178.33
69	536549.26	2242178.40
70	536550.89	2242178.31
71	536552.98	2242178.01
72	536557.82	2242178.21
73	536567.22	2242178.93
74	536568.14	2242178.96
75	536603.96	2242178.42
76	536604.17	2242178.42



77	536688.00	2242175.43
78	536700.56	2242177.61
79	536704.72	2242181.05
80	536712.89	2242195.61
81	536712.95	2242195.71
82	536728.11	2242198.31
83	536736.05	2242191.52
84	536738.21	2242188.92
85	536739.16	2242186.68
86	536740.01	2242183.72
87	536740.25	2242182.72
88	536744.42	2242159.29
89	536749.60	2242150.06
90	536749.73	2242149.83
91	536757.18	2242135.73
92	536759.97	2242130.58
93	536815.97	2242123.65
94	536816.10	2242123.63
95	536821.20	2242122.93
96	536833.29	2242121.28
97	536840.60	2242116.37
98	536840.66	2242106.47
99	536772.31	2241985.06
100	536769.81	2241980.58
101	536790.97	2241970.93
102	536800.69	2241966.54
103	536800.69	2241966.54
104	536826.35	2241954.96
105	536875.59	2241932.73
106	536880.14	2241928.61
107	536879.96	2241918.31
108	536873.83	2241908.51
109	536855.23	2241878.74
110	536855.61	2241869.49
111	536855.61	2241869.48
112	536856.31	2241852.34
113	536872.73	2241816.57
114	536901.60	2241792.28
115	536924.90	2241780.03
116	536928.91	2241776.18
117	536928.91	2241766.18
118	536920.01	2241750.77
119	536930.22	2241744.29
120	536950.51	2241731.40
121	536994.07	2241745.44

122	537005.80	2241740.92
123	537007.11	2241735.21
124	537005.98	2241719.45
125	537003.89	2241714.00
126	536990.94	2241697.43
127	536987.86	2241694.81
128	536978.61	2241689.75
129	536975.37	2241684.70
130	536973.29	2241679.47
131	536973.39	2241677.81
132	536974.91	2241675.62
133	536996.08	2241662.66
134	536999.94	2241660.30
135	536999.97	2241660.29
136	537001.67	2241659.23
137	537009.77	2241654.29
138	537067.32	2241642.44
139	537083.54	2241647.27
140	537114.13	2241668.53
141	537115.55	2241669.36
142	537121.81	2241672.33
143	537121.82	2241672.33
144	537141.06	2241681.42
145	537145.62	2241682.38
146	537191.25	2241681.04
147	537208.44	2241680.54
148	537211.11	2241680.10
149	537224.84	2241675.84
150	537230.63	2241674.06
151	537230.63	2241674.05
152	537245.09	2241669.57
153	537249.56	2241666.72
154	537259.03	2241656.21
155	537259.05	2241656.18
156	537263.67	2241651.02
157	537264.88	2241649.35
158	537265.42	2241640.44
159	537248.32	2241600.23
160	537239.12	2241594.14
161	537232.56	2241596.60
162	537203.02	2241622.31
163	537198.99	2241625.81
164	537166.85	2241638.51
165	537142.54	2241622.63
166	537142.54	2241622.63

167	537129.07	2241613.84
168	537106.50	2241580.31
169	537098.20	2241575.90
170	537095.28	2241576.34
171	537058.87	2241587.46
172	537000.56	2241605.25
173	537000.56	2241605.25
174	536965.07	2241616.10
175	536949.40	2241589.28
176	536963.96	2241561.79
177	536964.31	2241561.04
178	537003.31	2241469.99
179	537002.72	2241460.94
180	536985.84	2241432.57
181	536983.04	2241429.53
182	536962.83	2241415.17
183	536959.96	2241413.75
184	536954.35	2241412.04
185	536944.38	2241394.07
186	536932.55	2241372.76
187	536921.42	2241350.21
188	536921.22	2241349.85
189	536909.34	2241328.10
190	536906.77	2241326.12
191	536899.06	2241305.19
192	536898.47	2241303.88
193	536880.47	2241270.64
194	536869.03	2241246.43
195	536858.72	2241223.72
196	536858.70	2241223.65
197	536848.19	2241200.99
198	536837.78	2241178.28
199	536837.78	2241178.27
200	536827.44	2241155.81
201	536819.17	2241134.77
202	536818.75	2241133.86
203	536806.97	2241110.98
204	536806.89	2241110.83
205	536794.99	2241088.67
206	536785.66	2241065.54
207	536785.45	2241065.06
208	536773.13	2241038.63
209	536760.65	2241011.84
210	536751.58	2241006.06
211	536747.08	2241007.13

212	536696.79	2241032.47
213	536695.44	2241031.59
214	536690.66	2241032.81
215	536687.92	2241034.30
216	536677.94	2241037.20
217	536670.48	2241038.69
218	536667.84	2241039.61
219	536624.69	2241061.95
220	536623.69	2241062.54
221	536617.38	2241066.81
222	536587.63	2241024.24
223	536587.63	2241024.24
224	536577.42	2241009.64
225	536556.71	2240980.00
226	536556.71	2240979.99
227	536553.05	2240974.76
228	536543.07	2240960.49
229	536537.06	2240949.43
230	536542.76	2240944.12
231	536544.60	2240941.80
232	536544.98	2240932.54
233	536522.16	2240884.15
234	536521.43	2240882.85
235	536511.50	2240868.00
236	536508.01	2240864.81
237	536462.65	2240839.79
238	536460.39	2240838.08
239	536442.27	2240819.75
240	536435.16	2240816.78
241	536428.19	2240819.61
242	536423.87	2240823.81
243	536420.95	2240819.88
244	536419.84	2240818.63
245	536418.60	2240817.44
246	536418.59	2240817.42
247	536398.71	2240798.45
248	536398.40	2240798.16
249	536384.27	2240785.77
250	536384.08	2240785.61
251	536353.27	2240759.90
252	536353.26	2240759.90
253	536351.64	2240758.55
254	536347.21	2240756.43
255	536342.68	2240755.52
256	536340.71	2240755.32



257	536338.59	2240755.54
258	536316.40	2240760.36
259	536315.25	2240759.46
260	536312.91	2240759.74
261	536310.76	2240760.25
262	536309.96	2240759.35
263	536305.22	2240755.36
264	536304.86	2240749.40
265	536292.98	2240733.62
266	536285.76	2240729.66
267	536263.13	2240727.91
268	536262.36	2240727.88
269	536257.76	2240729.00
270	536255.61	2240730.12
271	536255.61	2240730.12
272	536232.54	2240742.11
273	536232.53	2240742.11
274	536228.93	2240743.99
275	536223.31	2240746.91
276	536219.72	2240750.04
277	536217.35	2240753.43
278	536212.62	2240754.00
279	536211.07	2240753.83
280	536208.85	2240752.92
281	536207.73	2240751.61
282	536206.36	2240750.27
283	536200.90	2240745.92
284	536195.01	2240738.69
285	536188.92	2240729.66
286	536188.09	2240728.60
287	536183.41	2240723.34
288	536178.46	2240720.31
289	536172.84	2240718.85
290	536170.32	2240718.53
291	536166.69	2240719.21
292	536158.63	2240722.35
293	536158.34	2240722.48
294	536131.96	2240733.74
295	536125.96	2240744.17
296	536128.11	2240761.46
297	536125.62	2240767.21
298	536125.18	2240768.46
299	536122.72	2240777.15
300	536122.70	2240777.24
301	536120.73	2240784.41

302	536118.32	2240791.90
303	536130.34	2240824.57
304	536123.70	2240828.39
305	536111.83	2240835.21
306	536097.86	2240841.85
307	536093.14	2240855.19
308	536112.30	2240895.29
309	536102.75	2240898.76
310	536102.65	2240898.80
311	536062.35	2240913.92
312	536061.85	2240914.13
313	536055.38	2240916.97
314	536052.68	2240925.21
315	536051.26	2240925.52
316	536044.89	2240930.04
317	536043.22	2240932.75
318	536039.94	2240935.53
319	536024.45	2240940.52
320	535990.80	2240949.80
321	535989.11	2240950.44
322	535975.94	2240956.79
323	535971.68	2240960.70
324	535947.80	2241000.91
325	535947.53	2241001.40
326	535941.11	2241013.72
327	535938.63	2241018.13
328	535922.63	2241033.29
329	535920.04	2241043.77
330	535920.19	2241044.23
331	535914.05	2241053.02
332	535912.65	2241055.94
333	535906.69	2241076.35
334	535906.47	2241077.27
335	535900.27	2241109.77
336	535893.79	2241136.61
337	535890.74	2241142.98
338	535889.50	2241143.11
339	535882.54	2241147.06
340	535875.75	2241156.13
341	535875.22	2241156.90
342	535854.58	2241190.58
343	535841.61	2241203.16
344	535839.28	2241214.00
345	535846.45	2241232.20
346	535844.11	2241254.05

347	535837.97	2241257.84
348	535803.94	2241257.13
349	535803.73	2241257.13
350	535793.91	2241265.24
351	535792.24	2241273.91
352	535793.40	2241280.80
353	535800.78	2241285.72
354	535834.66	2241290.09
355	535843.10	2241311.16
356	535859.19	2241353.61
357	535868.40	2241423.48
358	535868.54	2241424.28
359	535874.04	2241449.75
360	535880.03	2241510.56
361	535880.52	2241512.80
362	535885.23	2241526.67
363	535886.04	2241528.45
364	535889.59	2241532.04
365	535894.32	2241534.86
366	535897.45	2241541.31
367	535904.20	2241593.60
368	535900.69	2241635.25
369	535895.14	2241669.73
370	535895.08	2241670.19
371	535887.72	2241734.65
372	535883.03	2241760.79
373	535878.93	2241772.73
374	535875.40	2241780.06
375	535875.75	2241789.39
376	535875.83	2241789.52
377	535876.98	2241791.46
378	535887.63	2241796.12
379	535912.88	2241790.81
380	535920.03	2241803.31
381	535927.41	2241866.80
382	535912.14	2241898.91
383	535866.06	2241921.37
384	535860.44	2241930.40
385	535860.51	2241948.83
386	535861.85	2241953.79
387	535868.06	2241958.49
388	535924.33	2241972.74
389	535932.56	2241996.97
390	535936.84	2242032.02
391	535937.21	2242033.75

392	535951.77	2242081.14
393	535952.18	2242082.23
394	535984.18	2242154.96
395	535984.67	2242155.93
396	535988.16	2242159.49
397	536002.48	2242168.14
398	535999.64	2242173.31
399	535999.74	2242183.13
400	536000.27	2242183.95
401	536006.79	2242193.06
402	536013.15	2242197.10
403	536018.83	2242198.12
404	536025.59	2242196.94
405	536030.64	2242194.04
406	536035.35	2242195.96
407	536039.65	2242203.13
408	536041.45	2242203.67
409	536040.71	2242207.88
410	536041.29	2242213.21
411	536042.57	2242217.13
412	536048.97	2242221.87
1	536075.22	2242227.96
413	536120.13	2241687.38
414	536178.32	2241668.15
415	536181.46	2241667.64
416	536181.64	2241667.77
417	536182.08	2241666.92
418	536183.22	2241666.54
419	536183.73	2241666.38
420	536251.51	2241647.79
421	536271.47	2241641.31
422	536272.23	2241639.07
423	536266.19	2241626.45
424	536270.29	2241619.94
425	536270.97	2241617.34
426	536254.15	2241587.06
427	536253.70	2241586.15
428	536252.09	2241582.38
429	536247.81	2241573.75
430	536234.88	2241550.45
431	536234.64	2241549.98
432	536229.81	2241540.09
433	536220.72	2241521.68
434	536202.51	2241486.58

435	536202.49	2241486.55
436	536190.23	2241462.77
437	536186.73	2241455.99
438	536185.99	2241456.35
439	536183.21	2241457.20
440	536179.07	2241457.83
441	536176.91	2241457.71
442	536127.04	2241475.59
443	536124.14	2241477.29
444	536117.45	2241479.15
445	536114.13	2241479.03
446	536061.76	2241495.80
447	536077.04	2241543.83
448	536077.09	2241543.97
449	536090.78	2241589.30
450	536090.81	2241589.40
451	536100.13	2241621.50
452	536100.13	2241621.50
453	536105.83	2241641.16
413	536120.13	2241687.38
454	535950.14	2241818.86
455	535965.10	2241814.06
456	535977.47	2241809.27
457	535993.27	2241802.88
458	535994.23	2241802.54
459	536027.36	2241792.95
460	536027.48	2241792.92
461	536029.86	2241792.25
462	536030.66	2241792.06
463	536086.63	2241781.41
464	536087.56	2241781.27
465	536093.13	2241780.75
466	536094.07	2241780.70
467	536094.46	2241781.04
468	536098.74	2241780.71
469	536099.66	2241779.54
470	536106.97	2241778.24
471	536107.62	2241778.14
472	536131.98	2241775.43
473	536131.08	2241769.36
474	536123.71	2241744.70
475	536123.59	2241744.28
476	536118.52	2241724.12
477	536115.24	2241724.98

478	536104.04	2241720.31
479	536103.05	2241717.92
480	536094.77	2241687.27
481	536082.38	2241648.06
482	536080.94	2241643.52
483	536080.89	2241643.36
484	536076.77	2241629.52
485	536076.71	2241629.31
486	536072.76	2241614.90
487	536072.96	2241614.47
488	536069.97	2241605.66
489	536069.71	2241604.79
490	536068.82	2241601.09
491	536046.95	2241528.48
492	536040.89	2241511.20
493	536040.32	2241507.95
494	536040.31	2241505.67
495	536040.21	2241505.13
496	536039.97	2241504.15
497	536038.28	2241499.04
498	536038.15	2241498.63
499	536037.56	2241496.55
500	536024.59	2241500.00
501	536013.35	2241495.34
502	536012.18	2241492.17
503	536011.80	2241490.11
504	536011.61	2241489.15
505	536010.58	2241486.16
506	536010.96	2241484.27
507	536009.78	2241476.87
508	536009.78	2241476.86
509	536008.09	2241466.19
510	536008.08	2241466.16
511	536007.90	2241465.00
512	536007.88	2241464.83
513	536006.87	2241457.56
514	536005.65	2241449.22
515	536005.60	2241448.86
516	536001.84	2241414.64
517	536001.83	2241414.55
518	536001.27	2241408.98
519	536001.26	2241408.90
520	536000.14	2241396.61
521	535995.66	2241358.06
522	535993.75	2241346.91

523	535993.59	2241346.59
524	535992.59	2241343.04
525	535990.21	2241317.46
526	535990.15	2241316.92
527	535969.08	2241323.12
528	535968.18	2241323.34
529	535951.15	2241326.67
530	535937.76	2241329.39
531	535938.47	2241335.29
532	535938.48	2241335.31
533	535939.82	2241346.42
534	535943.77	2241378.41
535	535943.77	2241378.47
536	535947.41	2241409.46
537	535947.41	2241409.46
538	535947.76	2241412.46
539	535950.69	2241434.23
540	535950.72	2241434.47
541	535952.38	2241449.64
542	535952.42	2241450.13
543	535954.43	2241483.56
544	535953.95	2241487.28
545	535950.68	2241497.23
546	535949.84	2241499.11
547	535949.09	2241500.23
548	535947.09	2241502.83
549	535944.29	2241509.53
550	535943.72	2241510.69

551	535937.94	2241515.27
552	535923.89	2241519.49
553	535920.59	2241520.50
554	535928.68	2241586.17
555	535928.66	2241588.72
556	535925.03	2241615.82
557	535925.02	2241615.90
558	535918.14	2241664.45
559	535916.36	2241687.89
560	535916.35	2241718.93
561	535916.98	2241726.60
562	535917.12	2241727.17
563	535917.42	2241729.29
564	535917.50	2241732.15
565	535918.59	2241733.00
566	535921.01	2241742.57
567	535921.22	2241746.37
568	535920.76	2241749.70
569	535920.89	2241749.75
570	535925.86	2241754.18
571	535927.63	2241757.38
572	535932.11	2241760.63
573	535932.83	2241762.84
574	535932.43	2241766.65
575	535935.38	2241775.38
576	535942.63	2241790.54
577	535943.28	2241792.35
454	535950.14	2241818.86

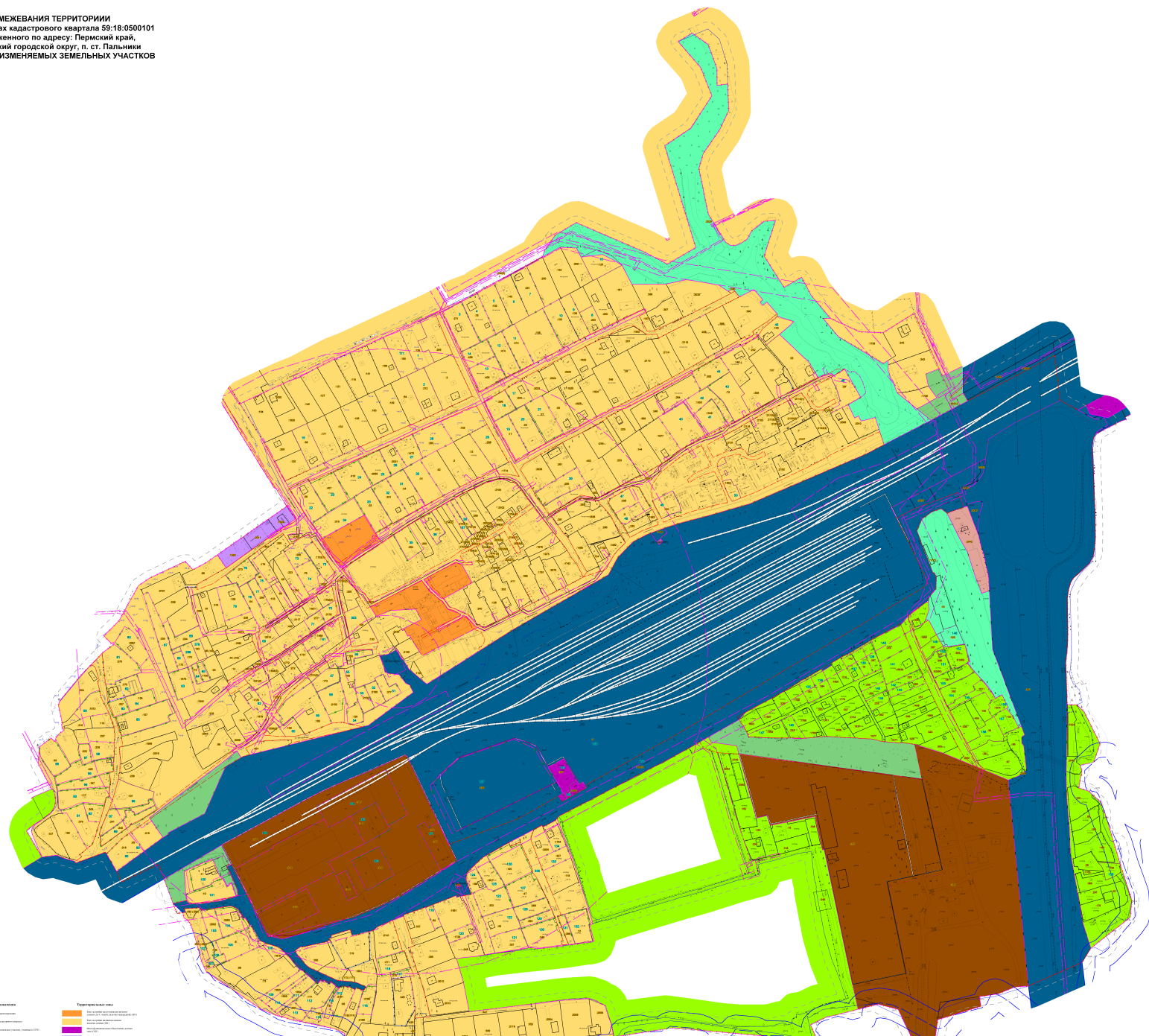
ПРОЕКТ МЕЖЕВАНИЯ ТЕРРИТОРИИ
в границах кадастрового квартала 59:18:0500101
расположенного по адресу: Пермский край,
Добрянский городской округ, п. ст. Пальники
ЧЕРТЕЖ ИЗМЕНЯЕМЫХ ЗЕМЕЛЬНЫХ УЧАСТКОВ

Технические обозначения

	Граница кадастрового квартала
	Граница земельного участка
	Граница земельного участка (по кадастровому плану)

Территориальные зоны

	Зона населенной территории
	Зона рекреации
	Зона зеленостроительства
	Зона размещения объектов складского назначения



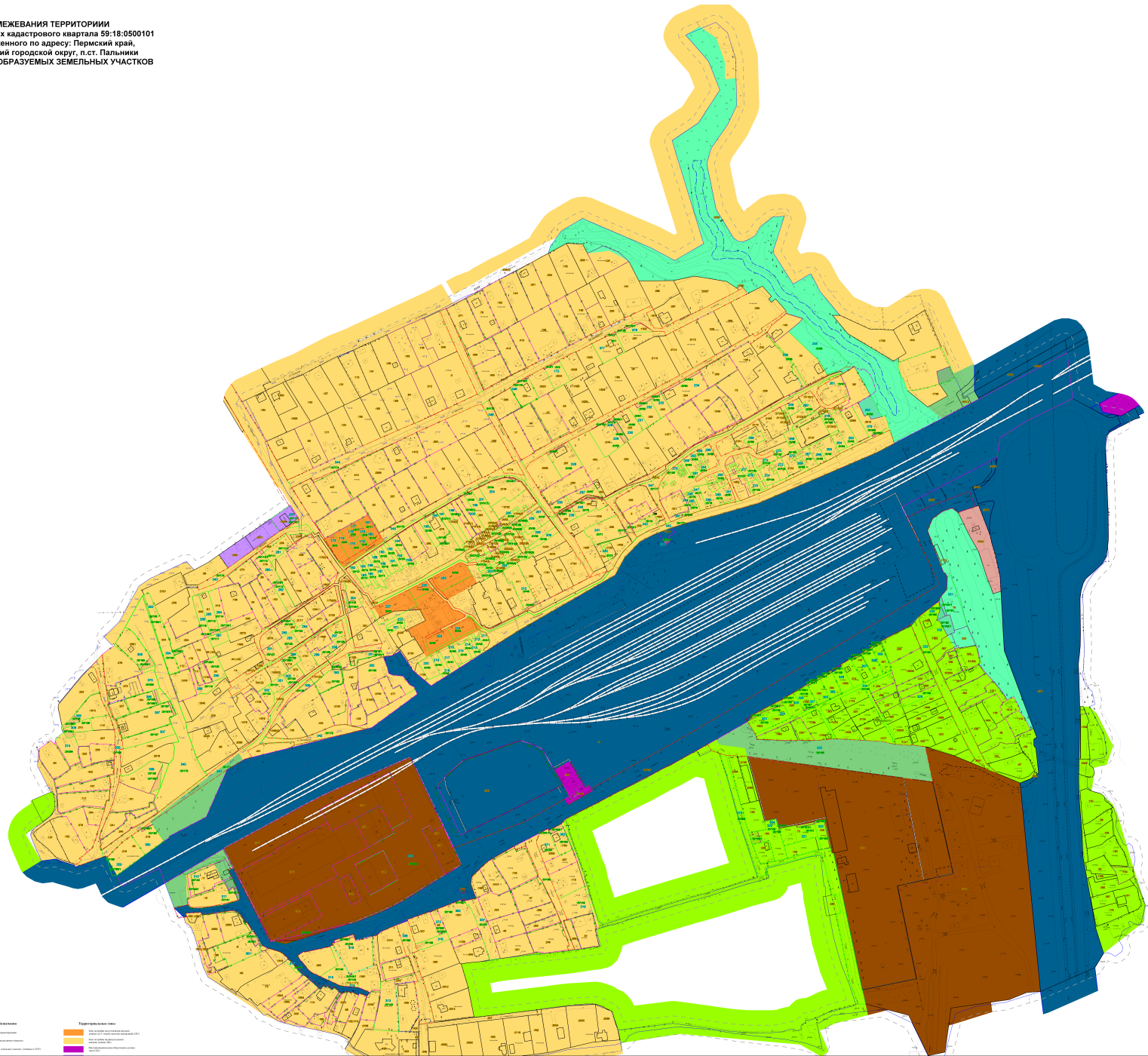
ПРОЕКТ МЕЖЕВАНИЯ ТЕРРИТОРИИ
в границах кадастрового квартала 59:18:0500101
расположенного по адресу: Пермский край,
Добрянский городской округ, п.ст. Пальники
ЧЕРТЕЖ ОБРАЗУЕМЫХ ЗЕМЕЛЬНЫХ УЧАСТКОВ
I и II этап

Условные обозначения

	Кадастровый участок
	Кадастровый участок с границей
	Кадастровый участок с границей и площадью
	Кадастровый участок с границей, площадью и объемом

Территория с особыми условиями использования территории

	Зона с особыми условиями использования территории
	Зона с особыми условиями использования территории
	Зона с особыми условиями использования территории
	Зона с особыми условиями использования территории
	Зона с особыми условиями использования территории





Государственное бюджетное учреждение
Пермского края «Центр технической
инвентаризации и кадастровой оценки
Пермского края»

ПРОЕКТ
МЕЖЕВАНИЯ ТЕРРИТОРИИ
населенного пункта – п. ст. Пальники,
Добрянский городской округ, Пермский край,
в границах кадастрового квартала 59:18:0500101

Пояснительная записка
ТОМ 2
Материалы по обоснованию

9005-0500101-2023-ПМТ

2023



Государственное бюджетное учреждение
Пермского края «Центр технической
инвентаризации и кадастровой оценки
Пермского края»

ПРОЕКТ
МЕЖЕВАНИЯ ТЕРРИТОРИИ

населенного пункта – п. ст. Пальники,
Добрянский городской округ, Пермский край,
в границах кадастрового квартала 59:18:0500101

Пояснительная записка
ТОМ 2
Материалы по обоснованию

9005-0500101-2023-ПМТ

Руководитель проекта



Гивчак Е.В.

Руководитель работ



Кобелева В.В.

2023

Содержание

Раздел	Наименование	Стр.
	Проект межевания. Пояснительная записка. Том 1. Основная часть	
1	Описание проектных решений	4
2	Сведения о ранее выполненных проектах планировки и проектах межевания территории, границы проектирования которых вошли в границы проектирования разрабатываемого проекта	9
3	Каталог координат уточняемых, изменяемых и образуемых земельных участков	142
4	Каталог координат красных линий	147
5	Каталог координат границы проекта межевания	160
	Чертеж межевания территории I этап. М 1:1000	Лист 1
	Чертеж межевания территории II этап. М 1:1000	Лист 2
	Проект межевания. Пояснительная записка. Том 2. Материалы по обоснованию	
1	Общие данные	3
2	Цель выполнения работы	7
3	Анализ современного использования территории	7
3.1	Местоположение и фактическое использование проектируемой территории	7
3.2	Анализ положений документов территориального планирования и градостроительного зонирования территории	9
3.3	Зоны с особыми условиями использования территории	11
3.4	Основные технико-экономические показатели проекта межевания	18
	Экспликация земельных участков фактического землепользования	20
	Чертеж фактического использования М 1:1500	Лист 1
	Схема границ зон с особыми условиями использования территории 1:1500	Лист 2



МАТЕРИАЛЫ ПО ОБОСНОВАНИЮ

1 ОБЩИЕ ДАННЫЕ

Проект межевания территории выполняется в отношении кадастрового квартала 59:18:0500101 п. ст. Пальники Добрянского городского округа Пермского края с целью последующего выполнения комплексных кадастровых работ.

Проект межевания разрабатывается на основании следующих документов:

1. Постановление администрации Добрянского городского округа Пермского края от 28.12.2022 №3821 «О подготовке проекта межевания территории»;
2. Муниципальный контракт от 14.12.2022г. № 27/2022 на выполнение работ по разработке проектов межевания территории и проведению комплексных кадастровых работ;
3. Техническое задание к муниципальному контракту от 14.12.2022г. № 27/2022 на выполнение работ по разработке проектов межевания территории и проведение комплексных кадастровых работ.

При разработке проекта межевания территории были использованы следующие исходные данные:

- Генеральный план Добрянского городского округа, утвержденный решением Думой Добрянского городского округа от 26.08.2021г. №471;
- Правила землепользования и застройки Добрянского городского округа Пермского края, утвержденные Постановлением от 20.09.2021г. №1878 Администрации Добрянского городского округа;
- топографическая съемка территории, масштаб 1:1000, выполненные ГБУ ПК «Центр технической инвентаризации и кадастровой оценки Пермского края» в феврале 2023 г;
- сведения государственного фонда данных, полученных в результате проведения землеустройства Управления Росреестра по Пермскому краю: картографический материал в виде цифровых ортофотопланов масштабов 1:10000, в виде планово-картографического материала масштаба 1:2000 на территорию ст.Пальники;
- кадастровые планы территории на кадастровый квартал 59:18:0500101;
- выписки из Единого государственного реестра недвижимости на земельные участки, расположенные в кадастровом квартале 59:18:0500101.

При разработке проекта межевания были использованы следующие документы, регламентирующие выполнение работ:

- Градостроительный кодекс Российской Федерации;
- Земельный кодекс Российской Федерации;
- Жилищный кодекс Российской Федерации;
- Федеральный закон от 13.07.2015 № 218-ФЗ «О государственной регистрации недвижимости»;
- Федеральный закон от 24.07.2007 № 221-ФЗ «О кадастровой деятельности»;



- Федеральный закон от 30.12.2015 № 431-ФЗ «О геодезии, картографии и пространственных данных и о внесении изменений в отдельные законодательные акты Российской Федерации»;

- Приказ Росреестра от 23.10.2020 г. № П/0393 «Об утверждении требований к точности и методам определения координат характерных точек границ земельного участка, требований к точности и методам определения координат характерных точек контура здания, сооружения или объекта незавершенного строительства на земельном участке, а также требований к определению площади здания, сооружения, помещения, машино-места»;

- Приказ Росреестра от 21.10.2020 г. № П/0391 «Об установлении Порядка уведомления правообладателями объектов недвижимости, на которых находятся пункты государственной геодезической сети, государственной нивелирной сети и государственной гравиметрической сети, а также лицами, выполняющими геодезические и картографические работы, федерального органа исполнительной власти, уполномоченного на оказание государственных услуг в сфере геодезии и картографии, о случаях повреждения или уничтожения пунктов государственной геодезической сети, государственной нивелирной сети и государственной гравиметрической сети»;

- «Инструкция по межеванию земель», утвержденная Роскомземом 08.04.1996;

- Приказ Росреестра от 04.08.2021 № П/0337 «Об установлении формы карты-плана территории, формы акта согласования местоположения границ земельных участков при выполнении комплексных кадастровых работ и требований к их подготовке»;

- Приказ Минэкономразвития России от 20.04.2015 № 244 «Об утверждении формы и содержания протокола заседания согласительной комиссии по вопросу согласования местоположения границ земельных участков при выполнении комплексных кадастровых работ»;

- Приказ Минэкономразвития России от 23.04.2015 № 254 «Об утверждении формы извещения о начале выполнения комплексных кадастровых работ и примерной формы и содержания извещения о проведении заседания согласительной комиссии по вопросу согласования местоположения границ земельных участков при выполнении комплексных кадастровых работ»;

- Приказ Минэкономразвития России от 06.11.2019 г. № 728 «Об утверждении формы сведений о выявленных расположенных в границах выполнения комплексных кадастровых работ земельных участках, сведения о которых отсутствуют в Едином государственном реестре недвижимости и в отношении которых у использующих их лиц отсутствуют документы, устанавливающие или подтверждающие право пользования земельным участком, в том числе на условиях сервитута, либо иные документы, допускающие в соответствии с земельным законодательством использование земельных участков без предоставления или установления сервитута, а также зданиях, сооружениях, объектах незавершенного строительства, сведения о которых отсутствуют в Едином государственном реестре недвижимости и в отношении которых у использующих их лиц отсутствуют правоустанавливающие или правоудостоверяющие документы»;

- Постановление Правительства Пермского края от 24.06.2015 № 416-п «Об утверждении Типового регламента работы согласительной комиссии по согласованию местоположения границ земельных участков при выполнении комплексных кадастровых работ на территории Пермского края»;

- Постановление Правительства Российской Федерации от 02 сентября 2009 № 717 «О нормах отвода земель для размещения автомобильных дорог и (или) объектов дорожного сервиса» (в редакции постановления Правительства Российской Федерации от 11 марта 2011 № 153);

- Приказ Министерства строительства и жилищно-коммунального хозяйства Российской Федерации от 09 февраля 2021 г. № 53/пр «Об утверждении СП 34.13330.2021 «СНИП 2.05.02-85* Автомобильные дороги»;

- Приказ Министерства строительства и жилищно-коммунального хозяйства Российской Федерации от 30 декабря 2016 г. № 1034/пр «Об утверждении СП 42.13330.2016. Свод правил. Градостроительство. Планировка и застройка городских и сельских поселений. Актуализированная редакция СНиП 2.07.01-89*»;

- Постановление Правительства Российской Федерации от 24 февраля 2009 года № 160 «О порядке установления охранных зон объектов электросетевого хозяйства и особых условий использования земельных участков, расположенных в границах таких зон»;

- Постановление Правительства РФ от 09 июня 1995 №578 «Об утверждении правил охраны линий и сооружений связи РФ»;

- Постановление Государственного комитета Российской Федерации по жилищной и строительной политике от 06 апреля 1998 г. № 18-30 «О принятии и введении в действие РДС 30-201-98 «Инструкция о порядке проектирования и установления красных линий в городах и других поселениях Российской Федерации»;

- ГКИНП-02-033-82 Инструкция по топографической съемке в масштабах 1:5000, 1:2000, 1:1000 и 1:500. Утверждена ГУГК 05.10.79. Введена в действие с 01.01.83 с поправками, утвержденными ГУГК 09.09.82 (Приказ № 436п). — М., Недра, 1982;

- СП 11-104-97 «Инженерно-геодезические изыскания для строительства», приложение Д (обязательное);

- ГОСТ Р 58854-2020 «Фотограмметрия. Требования к созданию ориентированных аэроснимков для построения стереомodelей застроенных территорий».

2. ЦЕЛЬ ВЫПОЛНЕНИЯ РАБОТ

Цель подготовки проекта межевания территории – установление границ земельных участков, на которых расположены объекты капитального строительства, определение местоположения границ образуемых и изменяемых земельных участков, установления, изменения красных линий для застроенных территорий.

3. АНАЛИЗ СОВРЕМЕННОГО ИСПОЛЬЗОВАНИЯ ТЕРРИТОРИИ

3.1 МЕСТОПОЛОЖЕНИЕ И ФАКТИЧЕСКОЕ ИСПОЛЬЗОВАНИЕ ТЕРРИТОРИИ ПРОЕКТИРОВАНИЯ

Территория проектирования расположена в п.ст.Пальники Добрянского городского округа Пермского края в районе улиц Солнечная, Подгорная, Рябиновая, Молодежная, 1-я Набережная, Логовая, Заречная. Территория проектирования включает в себя территорию под индивидуальными жилыми домами, ведение садоводства и огородничества, автомобильный транспорт, личное подсобное хозяйство, для размещения административных и производственных зданий, железнодорожный транспорт, инженерные сооружения.

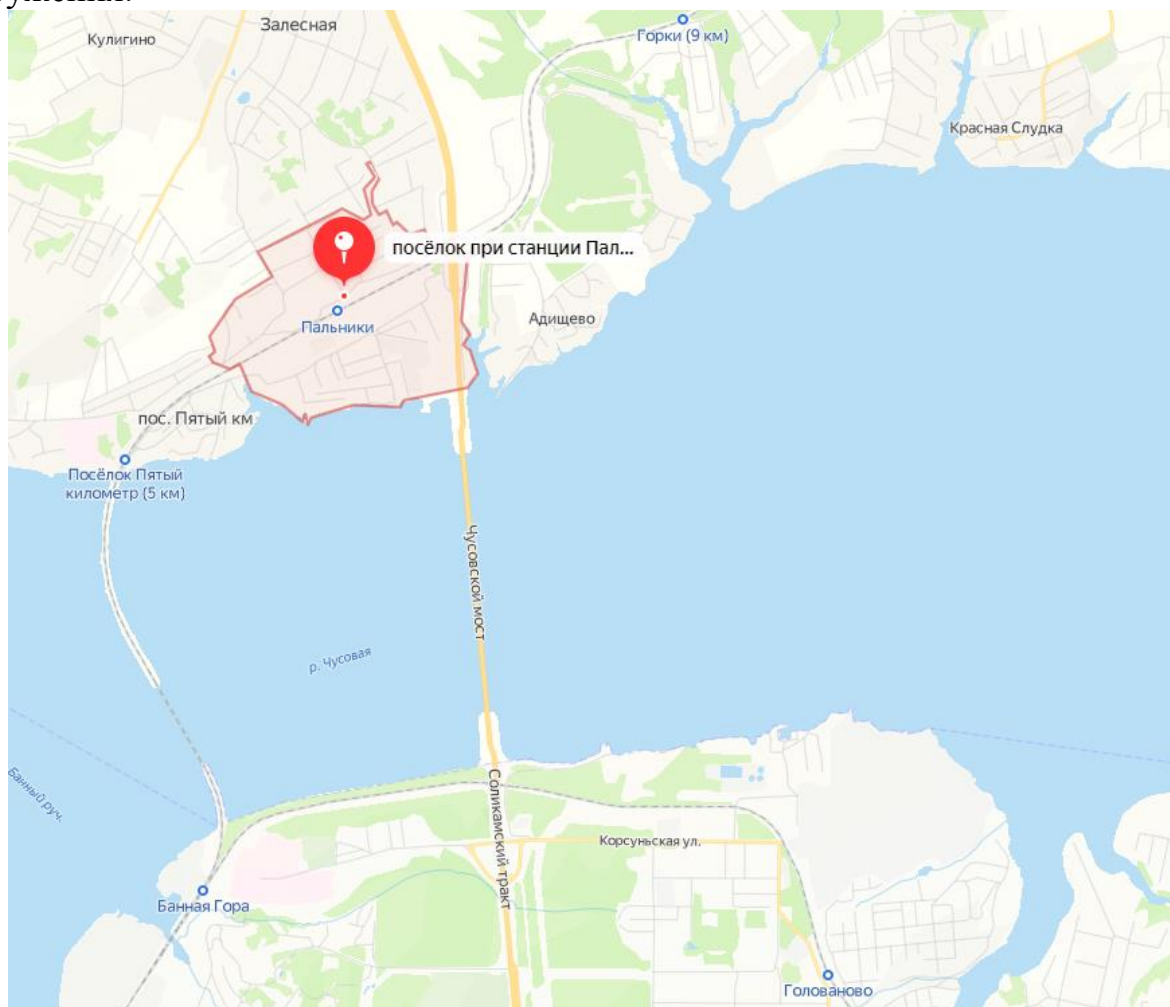


Рисунок 1 - Проектируемая территория на плане п. ст.Пальники



Въезд на территорию квартала 59:18:0500101 осуществляется с улицы Молодежная, Заводская.

Площадь территории в границах проектирования составляет – 111,36 га.

Рельеф площадки относительно ровный. Границы проектируемой территории представлено на Рисунке 2.



Рисунок 2- – Границы территории проектирования.
Фрагмент публичной кадастровой карты

По данным филиала Федерального государственного бюджетного учреждения "Федеральная кадастровая палата Федеральной службы государственной регистрации, кадастра и картографии" по Пермскому краю, согласно записям Единого государственного реестра недвижимости в кадастровом квартале 59:18:0500101 есть сведения на 492 земельных участка и 594 объекта капитального строительства, из них границы 431 земельного участка и 149 объектов капитального строительства уточнены и отображаются на публичной кадастровой карте.



В соответствии с картой градостроительного зонирования Правил землепользования и застройки Добрянского городского округа территория проектирования расположена в территориальных зонах:

- Зона застройки малоэтажными жилыми домами (до 4 этажей, включая мансардный) (Ж3);
- Зона застройки индивидуальными жилыми домами (Ж4);
- Многофункциональная общественно-деловая зона (ОД1);
- Зона специализированной общественной застройки (ОД2);
- Производственная зона (П);
- Коммунально-складская зона (К);
- Зона транспортной инфраструктуры (Т);
- Зона садоводческих или огороднических некоммерческих товариществ (СХ2);
- Зона озелененных территорий общего пользования (Р1);
- Зона озелененных территорий специального назначения (СН4).

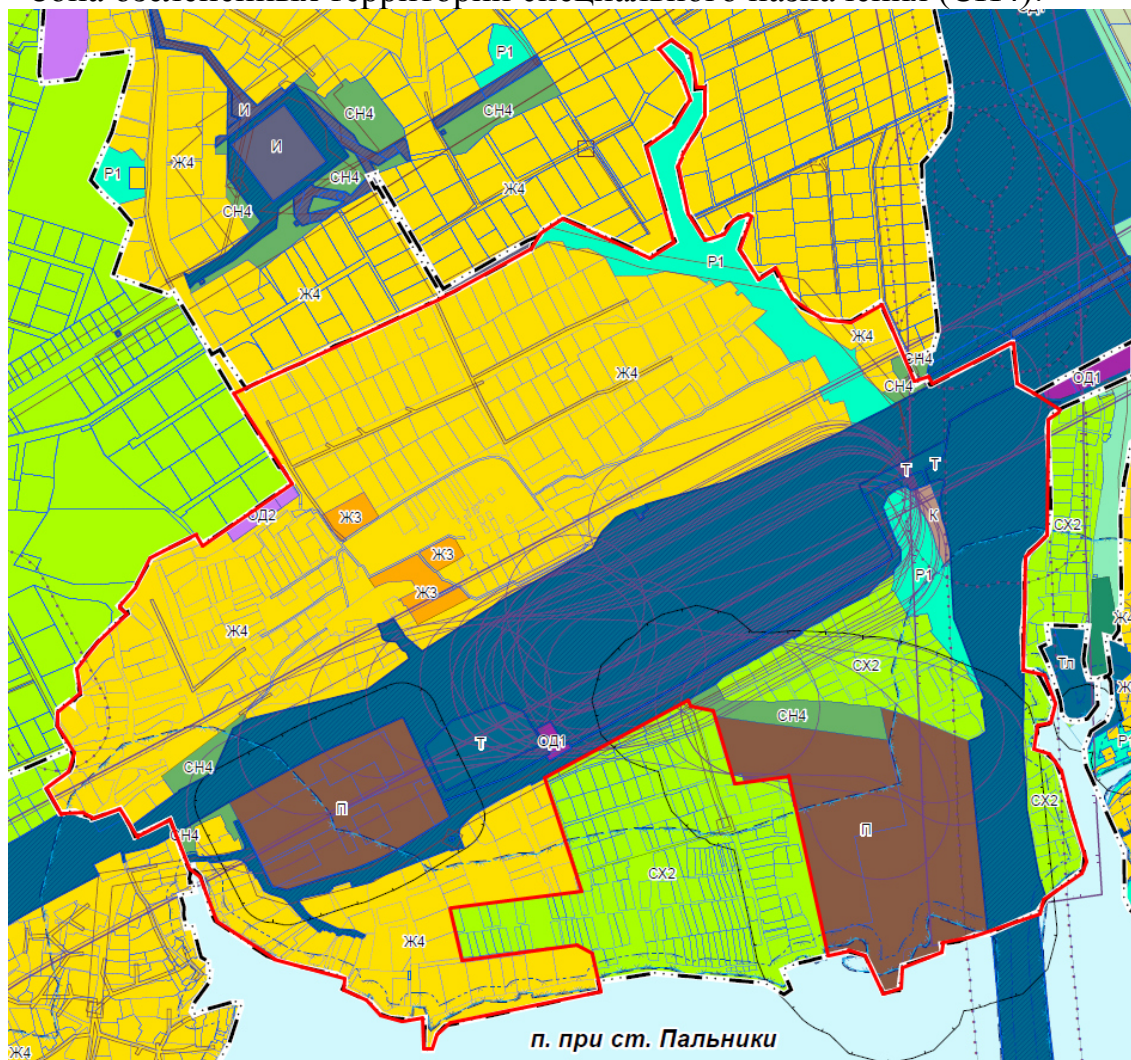


Рисунок 4- Фрагмент Карты градостроительного зонирования Правил землепользования и застройки Добрянского городского округа



ЗОНЫ С ОСОБЫМИ УСЛОВИЯМИ ИСПОЛЬЗОВАНИЯ ТЕРРИТОРИИ

Планировочным ограничением развития территории является наличие зон с особыми условиями использования территории. В соответствии с действующим законодательством к зонам с особыми условиями использования территории относятся — охранные, санитарно-защитные зоны, зоны охраны объектов культурного наследия (памятников истории и культуры) народов Российской Федерации, водоохранные зоны, зоны затопления, подтопления, зоны санитарной охраны источников питьевого и хозяйственно-бытового водоснабжения, зоны охраняемых объектов, иные зоны.

Проектируемая территория частично находится в зонах с особыми условиями использования:

- Береговая линия малые реки, впадающие в Воткинское водохранилище на территории Пермского края (010.01.01 р. Городище) с учетным номером 59:00-5.462;

- Зона с особыми условиями использования территории: «Охранная зона ВЛ 6 кв Ф. Мост» с учетным номером 59:18-6.270;

- Зона с особыми условиями использования территории: «Охранная зона ТП 10/0,4кВ №10069, входящей в состав электросетевого комплекса "Полазна"» с учетным номером 59:18-6.177;

- Зона с особыми условиями использования территории: «Охранная зона ВЛ 6кВ ф.2 Бобки от ПС Пальники» с учетным номером 59:18-6.817;

- Зона с особыми условиями использования территории: «Охранная зона ВЛ-0.4кВ Ф.1 от ТП-01123» с учетным номером 59:18-6.830;

- Зона с особыми условиями использования территории: «Охранная зона ВЛ-0,4кВ ф.1 от ТП-10322, ВЛ-0,4кВ ф. 2 от ТП-10322, ВЛ-0.4кВ Ф.1 от ТП-10322» с учетным номером 59:18-6.878;

- Зона с особыми условиями использования территории: «Охранная зона ВЛ-0,4кВ ф.1 от ТП-10382, ВЛ-0,4кВ ф.2 от ТП-10382» с учетным номером 59:18-6.893;

- Зона с особыми условиями использования территории: «Охранная зона ВЛ-0,4кВ ф.1 от ТП-10373, ВЛ-0,4кВ ф.2 от ТП-10373» с учетным номером 59:18-6.894;

- Зона с особыми условиями использования территории: «Охранная зона ВЛ-0.4 кВ Ф.1 от ТП-01123» с учетным номером 59:18-6.895;

- Зона с особыми условиями использования территории: «Охранная зона ТП 10396» с учетным номером 59:18-6.923;

- Зона с особыми условиями использования территории: «Публичный сервитут КТП 10/0,4кВ ТП-10373, ВЛ-6кВ ф.4 Городище, ВЛ-0,4кВ ф.1 от ТП-10373, ВЛ-0,4кВ ф.2 от ТП-10373» с учетным номером 59:18-6.1025;

- Зона с особыми условиями использования территории: «Публичный сервитут ВЛ-0,4кВ ф.1 от ТП-10382» с учетным номером 59:18-6.1031;

- Зона с особыми условиями использования территории: «Охранная зона "ВЛ-10 кВ продольного электроснабжения в составе объекта «Развитие направления



Пермь-Соликамск. Станция Пальники Свердловской железной дороги. Удлинение приемо-отправочных путей» с учетным номером 59:18-6.1164;

- Зона с особыми условиями использования территории: «Охранная зона наружной сети газоснабжения до границы земельного участка заявителя по адресу: Пермский край, г. Добрянка, п/ст Пальники» с учетным номером 59:18-6.1222;

- Зона с особыми условиями использования территории: «Охранная зона ВЛ-0,4 кВ ф.№1 (от оп.№1 по №3.1) от ТП-10069» с учетным номером 59:18-6.1242;

- Зона с особыми условиями использования территории: «Охранная зона ВЛ-0,4 кВ ф.3 (от оп.№9 – оп.№10) от ТП-01123» с учетным номером 59:18-6.1428;

- Зона с особыми условиями использования территории: «Публичный сервитут в целях размещения ВЛ-0.4 кВ ТП-10093 входящая в состав электросетевого комплекса "Полазна" ВЛ-0.4 КВ Ф.1 от ТП-10147, ВЛ-0,4 кВ для электроснабжения объекта, ВЛ-0,4 кВ ф.1 от ТП-10382, ВЛ-0,4 кВ входящая в состав объектов ВЛ-6 кВ, ВЛ-0,4 кВ, КТП для электроснабжения 35 объектов» с учетным номером 59:18-6.1639;

- Зона с особыми условиями использования территории: «Зона санитарной охраны водозаборных скважин №№1 усл., 2 усл. железнодорожной станции Пальники Пермского территориального участка Свердловской дирекции по тепловодоснабжению (Добрянский район Пермского края)(2 пояс)» с учетным номером 59:18-6.1676;

- Зона с особыми условиями использования территории: «Зона санитарной охраны водозаборных скважин №№1 усл., 2 усл. железнодорожной станции Пальники Пермского территориального участка Свердловской дирекции по тепловодоснабжению (Добрянский район Пермского края)(1 пояс)» с учетным номером 59:18-6.1677;

- Зона с особыми условиями использования территории: «Зона санитарной охраны водозаборных скважин №№1 усл., 2 усл. железнодорожной станции Пальники Пермского территориального участка Свердловской дирекции по тепловодоснабжению (Добрянский район Пермского края)(3 пояс)» с учетным номером 59:18-6.1682;

- Зона с особыми условиями использования территории: «Охранная зона объекта «Строительство ВЛ 0,4 кВ. Реконструкция ВЛ 0,4 кВ для электроснабжения объекта ЛПХ по адресу: Пермский край, г.Добрянка, п/ст Пальники, ул.Рябиновая, дом №3 (4500055359)» с учетным номером 59:18-6.1703;

- Зона с особыми условиями использования территории: «Публичный сервитут в целях размещения ТП 10/0,4 кВ, ЛЭП 10 кВ, ВЛ 0,4 кВ (для подключения (технологического присоединения) к сетям инженерно-технического обеспечения (объект «Строительство ТП 10/0,4 кВ, ЛЭП 10 кВ, ВЛ 0,4 кВ с установкой ПУ для электроснабжения ур-ще Лунешские раскорчевки (4500071531)»))» с учетным номером 59:18-6.1811;

- Зона с особыми условиями использования территории: «Публичный сервитут в целях размещения «ВЛ 0,4 кВ №2 (от оп.№6.8-№6.8.1) от ТП-10322, ВЛ 0,4 кВ №2 оп.№13.1 -№13.1.6 от ТП-10322, ВЛ 0,4 кВ №1 оп.№11 - №11.1 от ТП-01123, ВЛ 0,4 кВ №3 оп.№10-№12 от ТП-10123» с учетным номером 59:18-6.1775;

- Зона с особыми условиями использования территории: «Охранная зона объекта «Технологический комплекс в составе: газопровод среднего давления



протяженностью 295 метров, блочный газорегуляторный пункт ПГБ-100, газопровод низкого давления протяженностью 3333 метра» с учетным номером 59:18-6.1783;

- Зона с особыми условиями использования территории: «Охранная зона электросетевого комплекса: «Строительство КЛ 6 кВ, ВЛ 6 кВ для электроснабжения объектов дорожного хозяйства по адресу: Пермский край, Добрянский р-н, а/д «Пермь-Березники» км 25+300 - 27+420 (4500051472)» с учетным номером 59:18-6.1907;

- Зона с особыми условиями использования территории: «Публичный сервитут для эксплуатации существующего линейного объекта ВЛ-0,4 кВ от ТП 01123 до ст. Пальники (жит. быт.)» с учетным номером 59:18-6.1912;

- Зона с особыми условиями использования территории: «Охранная зона Строительство ВЛ 0,4 кВ с установкой ПУ для электроснабжения ст. Пальники (4500066777)» с учетным номером 59:18-6.2000;

- Зона с особыми условиями использования территории: «Охранная зона Строительство ВЛ 0,4 кВ с установкой ПУ для электроснабжения п/ст Пальники (4500068099)» с учетным номером 59:18-6.2094;

- Зона с особыми условиями использования территории: «Публичный сервитут с целью размещения существующего линейного объекта ОАО "МРСК Урала": ВЛ-0,4 кВ, ВЛ-0,4 кВ для электроснабжения 3-х объектов по адресу: Пермский край Добрянский район, ст.Пальники кад№59:18:0500101:387 (Исакова Л.Н.), кад№59:18:0500101:300 (Ездина М.Н.), кад№59:18:0500101:1555 (Чулков Д.И.), ВЛ 0,4 кВ ф.1 от ТП-01123, ВЛ 0,4 кВ ф.1 от ТП-10322, ВЛ 0,4 кВ ф.2 от ТП-10322, ВЛ 0,4 кВ ф.№1 (от оп№1 по №3.1) от ТП-10069, ВЛ 0,4 кВ ф.3 от оп№9-оп№10 от ТП-01123» с учетным номером 59:18-6.2100;

- Зона с особыми условиями использования территории "Часть прибрежной защитной полосы Камского водохранилища" с учетным номером 59:01-6.4321;

- Зона с особыми условиями использования территории " Часть водоохранной зоны Камского водохранилища" с учетным номером 59:01-6.1326.

Объекты культурного наследия в границах проектируемой территории отсутствуют.

Охранные зоны.

Охранная зона – территория с особыми условиями использования, которая устанавливается в порядке, определенном Правительством Российской Федерации, вокруг объектов инженерной, транспортной и иных инфраструктур в целях обеспечения охраны окружающей природной среды, нормальных условий эксплуатации таких объектов и исключения возможности их повреждения.

Охранные зоны электрических сетей

Размеры охранных зон электрических сетей устанавливаются постановлением Правительства Российской Федерации от 24.01.2009 №160 «О порядке установления охранных зон объектов электросетевого хозяйства и особых условиях использования земельных участков, расположенных в границах таких зон»



Охранные зоны линий электропередач - это земельные участки вдоль воздушных линий электропередачи, ограниченные линиями, отстоящими от крайних проводов на расстоянии:

- 2 метра для ВЛ до 1 кВ;
- 10 метров для ВЛ до 20 кВ;
- 15 метров для ВЛ 35 кВ;
- 20 метров для ВЛ 110 кВ;
- 25 метров для ВЛ 150, 220 кВ;
- 30 метров для ВЛ 330, 500, 400 кВ;
- 40 метров для ВЛ 750 кВ.

В охранной зоне ЛЭП (ВЛ) запрещается:

- Производить строительство, капитальный ремонт, снос любых зданий и сооружений.

- Осуществлять всякого рода горные, взрывные, мелиоративные работы, производить посадку деревьев, полив сельскохозяйственных культур.

- Размещать автозаправочные станции.

- Загромождать подъезды и подходы к опорам ВЛ.

- Устраивать свалки снега, мусора и грунта.

- Складевать корма, удобрения, солому, разводить огонь.

- Устраивать спортивные площадки, стадионы, остановки транспорта, проводить любые мероприятия, связанные с большим скоплением людей.

- Проведение необходимых мероприятий в охранной зоне ЛЭП может выполняться только при получении письменного разрешения на производство работ от предприятия (организации), в ведении которых находятся эти сети.

Охранные зоны линий и сооружений связи

Размеры охранных зон линий и сооружений связи устанавливаются согласно правилам охраны линий и сооружений связи Российской Федерации, утвержденным постановлением Правительства Российской Федерации от 09.06.1995. № 578. Охранные зоны выделяются в виде участка земли, ограниченных линиями на расстоянии 2 м (3м).

В охранных зонах линий связи запрещается:

- Осуществлять всякого рода строительные, монтажные и взрывные работы, планировку грунта землеройными механизмами (за исключением зон песчаных барханов) и земляные работы (за исключением вспашки на глубину не более 0,3 метра);

- Производить геолого-съёмочные, поисковые, геодезические и другие изыскательские работы, которые связаны с бурением скважин, шурфованием, взятием проб грунта, осуществлением взрывных работ;

- Производить посадку деревьев, располагать полевые станы, содержать скот, складывать материалы, корма и удобрения, жечь костры, устраивать стрельбища;

- Устраивать проезды и стоянки автотранспорта, тракторов и механизмов, провозить негабаритные грузы под проводами воздушных линий связи и линий



радиофикации, строить каналы (арыки), устраивать заграждения и другие препятствия;

- Устраивать причалы для стоянки судов, барж и плавучих кранов, производить погрузочно-разгрузочные, подводно-технические, дноуглубительные и землечерпательные работы, выделять рыбопромысловые участки, производить добычу рыбы, других водных животных, а также водных растений придонными орудиями лова, устраивать водопой, производить колку и заготовку льда. Судам и другим плавучим средствам запрещается бросать якоря, проходить с отданными якорями, цепями, лотами, волокушами и тралами;

- Производить строительство и реконструкцию линий электропередач, радиостанций и других объектов, излучающих электромагнитную энергию и оказывающих опасное воздействие на линии связи и линии радиофикации;

- Производить защиту подземных коммуникаций от коррозии без учета проходящих подземных кабельных линий связи.

Охранная зона газораспределительной сети

Охранная зона газораспределительной сети устанавливается на основании постановления Правительства Российской Федерации от 20.11.2000 №878 «Правила охраны газораспределительных сетей»

Для предупреждения повреждений или нарушения условий нормальной эксплуатации газораспределительной сети (ГРС) на земельные участки, входящие в охранные зоны сетей, налагаются ограничения (обременения).

В соответствии с этими обременениями на участках запрещено:

- Строить объекты жилищно-гражданского и производственного назначения.
- Сносить и реконструировать мосты, коллекторы, автомобильные и железные дороги с расположенными на них газораспределительными сетями без предварительного выноса этих газопроводов по согласованию с эксплуатационными организациями.

- Разрушать берегоукрепительные сооружения, водопропускные устройства, земляные и иные сооружения, предохраняющие газораспределительные сети от разрушений.

- Перемещать, повреждать, засыпать и уничтожать опознавательные знаки, контрольно-измерительные пункты и другие устройства ГРС.

- Устраивать свалки и склады, разливать растворы кислот, щелочей и других химически активных веществ.

- Огораживать и перегораживать охранные зоны, препятствовать доступу персонала эксплуатационных организаций к ГРС для поведения обслуживания и устранения повреждений.

- Разводить огонь и размещать источники огня.

- Рыть погреба, копать и обрабатывать почву сельскохозяйственными и мелиоративными орудиями и механизмами на глубину более 0.3 метра.

- Открывать калитки и двери газорегуляторных пунктов, станций катодной и дренажной защиты, люки подземных колодцев, включать или отключать электроснабжение средств связи, освещения и систем телемеханики.



•Набрасывать, приставлять и привязывать к опорам и надземным газопроводам, ограждениям и зданиям ГРС посторонние предметы, лестницы. Влезать на них.

•Самовольно подключаться к ГРС.

Другие виды работ (лесохозяйственные, сельскохозяйственные), не попадающие под перечень ограничений, приведённый выше, и не связанные с нарушением земельного горизонта и обработкой почвы на глубину более 0.3 метра, проводятся собственниками, владельцами, пользователями земельных участков в охранной зоне ГРС только при условии письменного уведомления эксплуатационной организации.

Уведомление подаётся не менее чем за 3 рабочих дня до начала работ.

Таблица 3 - Основания для установления сервитутов и обременений

№ п/п	Наименование документа	Название зоны с особыми условиями использования территории	Размер, м
1	2	3	4
1	Водный кодекс РФ	Водоохранная зона рек	100
		Прибрежная защитная полоса	50
2	Постановление Правительства Российской Федерации от 24.01.2009 №160 «О порядке установления охранных зон объектов электросетевого хозяйства и особых условиях использования земельных участков, расположенных в границах таких зон»	Охранная зона	для ЛЭП до 1 кВ 2 (для линий с самонесущими или изолированными проводами, проложенных по стенам зданий, конструкциям и т.д., охранная зона определяется в соответствии с установленными нормативными правовыми актами минимальными допустимыми расстояниями от таких линий); для ЛЭП 1 – 20 кВ 10 (5 – для линий с самонесущими или изолированными проводами, размещенных в границах населенных пунктов);
3	Постановление правительства Российской Федерации от 9.06.1995 №578 «Об	Охранная зона кабеля связи утверждения правил охраны линий и сооружений связи в Российской Федерации»	2



№ п/п	Наименование документа	Название зоны с особыми условиями использования территории	Размер, м
4	Постановление Правительства Российской Федерации от 20.11.2000 №878 «Правила охраны газораспределительных сетей»	Охранная зона газораспределительной сети	3 (от газопровода со стороны провода) 2 (с противоположной стороны)



4 ОСНОВНЫЕ ТЕХНИКО-ЭКОНОМИЧЕСКИЕ ПОКАЗАТЕЛИ ПРОЕКТА МЕЖЕВАНИЯ

№ п/п	Наименование показателей	Ед. изм.	Количество
1	Территория в границах проектирования, всего	га	111,36
2	Территории (земельные участки) подлежащие межеванию, в т.ч.	шт	173
2.1	Уточняемые земельные участки, в т.ч.	га	65,67
		шт	30
	в т.ч. уточнение земельного участка путем исправления реестровой ошибки	шт	143
2.2	Образуемые земельные участки	га	15,91
		шт	51
	в т.ч. земельные участки (территории общего пользования)	шт	15



ПРИЛОЖЕНИЕ



Экспликация земельных участков фактического землепользования

№п/п	Кадастровый номер земельного участка	Адрес земельного участка	Вид права на земельный участок	Вид разрешенного использования	Площадь по документу (кв.м.)	Примечание
1	59:18:0500101:1	Пермский край, г Добрянка, ст Пальники, ул Тракторная, 9	Общая долевая собственность	Для ведения личного подсобного хозяйства	2300 +/-0	уточненный
2	59:18:0500101:2	Российская Федерация, Пермский край, г.о. Добрянский, п. ст. Пальники, ул. Кленовая, з/у 35	собственность	Для ведения личного подсобного хозяйства	1524.4	уточненный
3	59:18:0500101:3	Российская Федерация, Пермский край, г.о. Добрянский, п. ст. Пальники, ул. Цветочная, з/у 19	собственность	Для ведения личного подсобного хозяйства	2739 +/-11	уточненный
4	59:18:0500101:4	Пермский край, город Добрянка, п/ст Пальники	собственность	Для эксплуатации объектов железнодорожного транспорта	199211 +/-302.8	уточненный

№п/п	Кадастровый номер земельного участка	Адрес земельного участка	Вид права на земельный участок	Вид разрешенного использования	Площадь по документу (кв.м.)	Примечание
5	59:18:0500101:5	Российская Федерация, Пермский край, г.о. Добрянский, поселок и(при) станция(и) Пальники, ул. Тракторная, з/у 1б	собственность	для размещения здания почты	600	уточненный
6	59:18:0500101:7	Пермский край, г Добрянка, п/ст Пальники, ул Тракторная, д 8"а"	собственность	Ведение садоводства (13.2)	860	уточненный
7	59:18:0500101:8	Пермский край, г Добрянка, ст Пальники, ул Заводская, 4	собственность	Для индивидуального жилищного строительства	1460	уточненный
8	59:18:0500101:10	Пермский край, г Добрянка, ст Пальники, ул Заводская, 2	Общая долевая собственность	Для ведения личного подсобного хозяйства	1317.7	уточненный
9	59:18:0500101:11	Пермский край, Город Добрянка, Поселок и(при) станция(и) Пальники, Улица	собственность	Для ведения личного подсобного хозяйства	1482 +/- 13	уточненный

№п/п	Кадастровый номер земельного участка	Адрес земельного участка	Вид права на земельный участок	Вид разрешенного использования	Площадь по документу (кв.м.)	Примечание
		Заводская				
10	59:18:0500101:12	Российская Федерация, Пермский край, г.о. Добрянский, п.ст. Пальники, ул. Кленовая, з/у 33	собственность	индивидуальные жилые дома с приусадебными участками	1462 +/- 13	уточненный
11	59:18:0500101:13	Пермский край, г. Добрянка, ст. Пальники, Краснослудский с/с.	собственность	Для садоводства и огородничества	220 +/-5	уточненный
12	59:18:0500101:14	край Пермский, р-н Добрянский, с/п Краснослудское, п/ст Пальники.	собственность	Для садоводства	752 +/- 15.65	уточненный
13	59:18:0500101:16	Пермский край, р-н Добрянский, с.п. Краснослудское,	собственность	Индивидуальное жилищное строительство	1200 +/- 12	уточненный

№п/п	Кадастровый номер земельного участка	Адрес земельного участка	Вид права на земельный участок	Вид разрешенного использования	Площадь по документу (кв.м.)	Примечание
		ст. пос. Пальники, ул. Заречная, д.1				
14	59:18:0500101:17	Пермский край, Добрянский район, Краснослудское с/п, ст. Пальники	собственность	индивидуальные жилые дома с приусадебными участками	1289 +/- 13	уточненный
15	59:18:0500101:18	Российская Федерация, Пермский край, г.о. Добрянский, п. ст. Пальники, ул. Заводская, з/у 10	собственность	Для ведения садоводства	200 +/-5	уточненный
16	59:18:0500101:19	Пермский край, г Добрянка, ст Пальники	собственность	для садоводства	533.8	уточненный
17	59:18:0500101:20	край Пермский, г. Добрянка, ст. Пальники, Краснослудский с/с.	собственность	Для ведения садоводства	1500	декларированный



№п/п	Кадастровый номер земельного участка	Адрес земельного участка	Вид права на земельный участок	Вид разрешенного использования	Площадь по документу (кв.м.)	Примечание
18	59:18:0500101:21	край Пермский, г. Добрянка, ст. Пальники, красносудский с/с.	собственность	Для ведения садоводства	1400	декларированный
19	59:18:0500101:22	Пермский край, Добрянский район, г Добрянка, п/ст Пальники	собственность	Индивидуальное жилищное строительство	1500	уточненный
20	59:18:0500101:23	Пермский край, г Добрянка, ст Пальники	собственность	Для ведения садоводства	1500	декларированный
21	59:18:0500101:24	Пермский край, Добрянский р-н, г Добрянка, п/ст Пальники	Общая долевая собственность	Для ведения личного подсобного хозяйства	1707 +/- 14	уточненный
22	59:18:0500101:25	край Пермский, г. Добрянка, ст. Пальники, красносудский с/с.	собственность	Для ведения садоводства	1300	декларированный



№п/п	Кадастровый номер земельного участка	Адрес земельного участка	Вид права на земельный участок	Вид разрешенного использования	Площадь по документу (кв.м.)	Примечание
23	59:18:0500101:26	Пермский край, г Добрянка, п/ст Пальники, ул Радужная, д 4	собственность	Индивидуальное жилищное строительство	1487 +/- 13	уточненный
24	59:18:0500101:27	край Пермский, р-н Добрянский, с/п Краснослудское, ст. Пальники.	собственность	Для личного подсобного хозяйства	1500	уточненный
25	59:18:0500101:28	Российская Федерация, Пермский край, г.о. Добрянский, п. ст. Пальники, ул. 2-я Тракторная, з/у 23	собственность	Личное подсобное хозяйство	1149 +/- 12	уточненный
26	59:18:0500101:31	Российская Федерация, Пермский край, г.о. Добрянский, п. ст. Пальники, ул. Кленовая, з/у 39	собственность	Индивидуальные жилые дома с приусадебными участками	1566 +/- 14	уточненный



№п/п	Кадастровый номер земельного участка	Адрес земельного участка	Вид права на земельный участок	Вид разрешенного использования	Площадь по документу (кв.м.)	Примечание
27	59:18:0500101:34	Пермский край, Добрянский р-он, ст Пальники, ул Кленовая, 41	собственность	Для ведения личного подсобного хозяйства	1500	уточненный
28	59:18:0500101:35	Российская Федерация, Пермский край, г.о. Добрянский, п/ст. Пальники, ул. 2-я Тракторная, з/у 19	собственность	Для ведения личного подсобного хозяйства	2073 +/- 16	уточненный
29	59:18:0500101:36	Пермский край, город Добрянка, п/ст Пальники, ул Заречная, д 8	Общая долевая собственность	Для ведения садоводства	1100	декларированный
30	59:18:0500101:37 (входит в единое землепользование 59:18:0500101:36)	Пермский край, город Добрянка, п/ст Пальники, ул Заречная, д 8		_____	941	
31	59:18:0500101:38 (входит в единое землепользование 59:18:0500101:36)	Пермский край, город Добрянка, п/ст Пальники, ул Заречная, д 8		_____	153	

№п/п	Кадастровый номер земельного участка	Адрес земельного участка	Вид права на земельный участок	Вид разрешенного использования	Площадь по документу (кв.м.)	Примечание
32	59:18:0500101:39 (входит в единое землепользование 59:18:0500101:36)	Пермский край, город Добрянка, п/ст Пальники, ул Заречная, д 8		_____	6	
33	59:18:0410101:39	Пермский край, г Добрянка, д Адищево		Для садоводства и огородничества	660 +/-9	уточненный
34	59:18:0500101:41	край Пермский, г. Добрянка, ст. Пальники, Краснослудский с/с.	собственность	Для ведения огородничества	300	декларированный
35	59:18:0500101:42	край Пермский, г. Добрянка, ст. Пальники, Краснослудский с/с.	Постоянное бессрочное пользование	Для ведения огородничества	160	декларированный
36	59:18:0500101:43	Пермский край, г Добрянка, п/ст Пальники	собственность	Для садоводства	1245 +/- 25	уточненный

№п/п	Кадастровый номер земельного участка	Адрес земельного участка	Вид права на земельный участок	Вид разрешенного использования	Площадь по документу (кв.м.)	Примечание
37	59:18:0500101:44 (входит в единое землепользование 59:18:0500101:43)	Пермский край, г Добрянка, п/ст Пальники		_____	947 +/-22	уточненный
38	59:18:0500101:46 (входит в единое землепользование 59:18:0500101:43)	Пермский край, г Добрянка, п/ст Пальники		_____	298 +/-12	уточненный
39	59:18:0500101:47	Пермский край, г Добрянка, ст Пальники, ул Мичуринцев, 2	собственность	Для ведения личного подсобного хозяйства	1515.8	уточненный
40	59:18:0500101:48	Пермский край, г. Добрянка, ст. Пальники, Краснослудский с/с	собственность	Для садоводства	1276 +/-4	уточненный
41	59:18:0500101:49	Пермский край, г Добрянка, ст Пальники	собственность	для ведения личного подсобного хозяйства	1561 +/-14	уточненный
42	59:18:0500101:50	край Пермский, г. Добрянка, ст. Пальники, Краснослудский	собственность	Для садоводства	1500	декларированный

№п/п	Кадастровый номер земельного участка	Адрес земельного участка	Вид права на земельный участок	Вид разрешенного использования	Площадь по документу (кв.м.)	Примечание
		с/с.				
43	59:18:0500101:51	618719 Пермский край, г Добрянка, п/ст Пальники, ул Мичуринцев, д 3	собственность	индивидуальные жилые дома	1184	декларированный. С графикой
44	59:18:0500101:52	Пермский край, Добрянский р-н, Краснослудское с/п, ст. пос. Пальники, ул. Кленовая, д. 37	Общая долевая собственность	индивидуальное жилищное строительство	1486 +/-8	уточненный
45	59:18:0500101:53	Пермский край, Добрянский р-н, с/п Краснослудское, ст. Пальники.	собственность	Для садоводства	580 +/-5	уточненный
46	59:18:0500101:54	край Пермский, г. Добрянка, ст. Пальники, Краснослудский с/с.	собственность	для садоводства и огородничества	810 +/-0	уточненный

№п/п	Кадастровый номер земельного участка	Адрес земельного участка	Вид права на земельный участок	Вид разрешенного использования	Площадь по документу (кв.м.)	Примечание
47	59:18:0500101:55	Пермский край, Город Добрянка, Поселок и(при) станция(и) Пальники, Улица Кленовая	Общая совместная собственность	для строительства жилого дома и приусадебного участка	1500.3 +/- 0	уточненный
48	59:18:0500101:56	Пермский край, Добрянский район, Краснослудское с/п, ст. Пальники, ул. Заречная, д. 13	собственность	под реконструкцию автомобильной дороги "Пермь- Березники", мостовой переход через реку Чусовая км 22+157 - км 25+780 в Добрянском районе Пермского края	865 +/- 6.52	уточненный
49	59:18:0500101:57	Российская Федерация, Пермский край, г.о. Добрянский, п/ст Пальники, ул Цветочная, з/у 22	собственность	Для индивидуального жилищного строительства	1000 +/-1	уточненный

№п/п	Кадастровый номер земельного участка	Адрес земельного участка	Вид права на земельный участок	Вид разрешенного использования	Площадь по документу (кв.м.)	Примечание
50	59:18:0500101:59	край Пермский, р-н Добрянский, с/п Краснослудское, ст. Пальники, ул. Строителей.	собственность	Для ведения садоводства	600	декларированный. С графикой
51	59:18:0500101:60	край Пермский, район Добрянский, с/п Краснослудское, ст. Пальники.	собственность	Для ведения садоводства	870	декларированный
52	59:18:0500101:61 (входит в единое землепользование 59:18:0500101:60)	Пермский край, Добрянский район, ст Пальники		_____	660	
53	59:18:0500101:62 (входит в единое землепользование 59:18:0500101:60)	Пермский край, Добрянский район, ст Пальники		_____	210	
54	59:18:0500101:63	Пермский край, г. Добрянка, ст. Пальники, Краснослудский с/с, ул. Молодежная, дом	собственность	Ведение садоводства	1046 +/-6	уточненный

№п/п	Кадастровый номер земельного участка	Адрес земельного участка	Вид права на земельный участок	Вид разрешенного использования	Площадь по документу (кв.м.)	Примечание
		2				
55	59:18:0500101:64	Пермский край, Добрянский р-н, с/п Краснослудское, ст. Пальники, ул. Цветочная, дом 15	Общая долевая собственность	Для индивидуального жилищного строительства	1500 +/- 14	уточненный
56	59:18:0500101:65	край Пермский, р-н Добрянский, Краснослудский с/п, ст. Пальники.	собственность	Для садоводства	420	декларированный
57	59:18:0500101:66	край Пермский, г. Добрянка, ст. Пальники, Краснослудский с/с.	собственность	Для ведения личного подсобного хозяйства	2500	декларированный
58	59:18:0500101:67	Пермский край, р-н Добрянский, с/п Краснослудское, ст. Пальники, ул.	собственность	Для ведения садоводства	1261.65	уточненный

№п/п	Кадастровый номер земельного участка	Адрес земельного участка	Вид права на земельный участок	Вид разрешенного использования	Площадь по документу (кв.м.)	Примечание
		Заречная, д. 11				
59	59:18:0500101:68	край Пермский, р-н Добрянский, ст. Пальники, ул. Цветочная, дом 7.	собственность	Для ведения личного подсобного хозяйства	1500	декларированный с границами
60	59:18:0500101:69	край Пермский, р-н Добрянский, с/п Краснослудское, ст. Пальники, ул. Заречная, дом 18а.	собственность	Для ведения огородничества	610 +/- 12.81	уточненный
61	59:18:0500101:72	край Пермский, г. Добрянка, ст. Пальники, Краснослудский с/с, ул. Тракторная, дом 13	собственность	Для ведения личного подсобного хозяйства	1700	декларированный



№п/п	Кадастровый номер земельного участка	Адрес земельного участка	Вид права на земельный участок	Вид разрешенного использования	Площадь по документу (кв.м.)	Примечание
62	59:18:0500101:73	Пермский край, г. Добрянка, ст. Пальники, Краснослудский с/с, ул. Заводская, дом 6	собственность	индивидуальные жилые дома	2300 +/- 18	уточненный
63	59:18:0500101:74	край Пермский, г. Добрянка, ст. Пальники, Краснослудский с/с.	Общая долевая собственность	Для садоводства	540	декларированный
64	59:18:0500101:75	Пермский край, город Добрянка, п/ст Пальники	собственность	Для садоводства	961 +/-8	уточненный
65	59:18:0500101:76	Пермский край, г Добрянка, ст Пальники	собственность	Для ведения огородничества	906	уточненный
66	59:18:0500101:77	край Пермский, р-н Добрянский, Краснослудский с/п, ст. Пальники.	собственность	Для садоводства	900	декларированный

№п/п	Кадастровый номер земельного участка	Адрес земельного участка	Вид права на земельный участок	Вид разрешенного использования	Площадь по документу (кв.м.)	Примечание
67	59:18:0500101:78	Российская Федерация, Пермский край, г.о. Добрянский, п/ст Пальники, ул Солнечная, з/у 23	собственность	Индивидуальные жилые дома с приусадебными участками	1463.29 +/-18.6	уточненный
68	59:18:0500101:81	618719 Пермский край, Город Добрянка, Поселок и(при) станция(и) Пальники, Улица Заречная	собственность	Для ведения садоводства и огородничества	892.61 +/- 12.12	уточненный
69	59:18:0500101:85	Пермский край, г. Добрянка, ст. Пальники, Краснослудское с/п, ул. Шпагина, дом 1	собственность	Для садоводства	330 +/-6	уточненный
70	59:18:0500101:86	край Пермский, г. Добрянка, ст. Пальники, Краснослудский с/с, ул.	собственность	для индивидуального строительства	66	декларированный. С графикой

№п/п	Кадастровый номер земельного участка	Адрес земельного участка	Вид права на земельный участок	Вид разрешенного использования	Площадь по документу (кв.м.)	Примечание
		Заводская, дом 1.				
71	59:18:0500101:87	край Пермский, г. Добрянка, ст. Пальники, Краснослудский с/с.	собственность	Для садоводства	700	декларированный
72	59:18:0500101:88	Пермский край, Добрянский район, Краснослудское с/п, ст. Пальники	Общая долевая собственность	Для садоводства	770 +/-9	уточненный
73	59:18:0500101:89	Пермский край, Добрянский район, с/п Краснослудское, ст. Пальники, ул. Строителей, дом 9	собственность	Для садоводства	416 +/-7	уточненный
74	59:18:0500101:90	край Пермский, район Добрянский, с/п Краснослудское,	собственность	Индивидуальное жилищное строительство	511 +/- 10.88	уточненный

№п/п	Кадастровый номер земельного участка	Адрес земельного участка	Вид права на земельный участок	Вид разрешенного использования	Площадь по документу (кв.м.)	Примечание
		п/ст Пальники, ул. Строителей, 96				
75	59:18:0500101:91	Пермский край, Добрянский район, Краснослудское с/п, ж.д. ст. Пальники, ул. Рябиновая, д. 7	собственность	Индивидуальное жилищное строительство	725 +/-9	уточненный
76	59:18:0500101:93	Пермский край, г Добрянка, ст Пальники, ул Логовая, 23	собственность	Для ведения садоводства и огородничества	1251.65	уточненный
77	59:18:0500101:95	Пермский край, г. Добрянка, ст. Пальники, ул. Логовая, дом 1а.	собственность	Индивидуальные жилые дома	2270.2	уточненный
78	59:18:0500101:96	край Пермский, р-н Добрянский, с/п Краснослудское, ст. Пальники.	Общая долевая собственность	Для ведения садоводства	1112 +/- 23	уточненный

№п/п	Кадастровый номер земельного участка	Адрес земельного участка	Вид права на земельный участок	Вид разрешенного использования	Площадь по документу (кв.м.)	Примечание
79	59:18:0500101:98	Пермский край, город Добрянка, п/ст Пальники	собственность	Для ведения садоводства	1410 +/- 13	уточненный
80	59:18:0500101:99	Пермский край, город Добрянка, п/ст Пальники, ул Заводская, д 5	Общая долевая собственность:	Индивидуальные жилые дома	2128 +/- 16	уточненный
81	59:18:0500101:101	Пермский край, г Добрянка, п/ст Пальники, ул Логовая, д 5	Общая долевая собственность	Для ведения личного подсобного хозяйства	1500	декларированный
82	59:18:0500101:102	Пермский край, р-н Добрянский, Краснослудское с/п, ст. пос. Пальники, ул. Солнечная, д. 25.	собственность	для индивидуального жилищного строительства	1613 +/- 14	уточненный
83	59:18:0500101:104	край Пермский, г. Добрянка, ст. Пальники, ул. Логовая, дом 17.	Общая совместная собственность:	для личного подсобного хозяйства	799.9	уточненный



№п/п	Кадастровый номер земельного участка	Адрес земельного участка	Вид права на земельный участок	Вид разрешенного использования	Площадь по документу (кв.м.)	Примечание
84	59:18:0500101:105	край Пермский, район Добрянский, г. Добрянка, ст. Пальники, Краснослудское с/п	Собственность	Для садоводства	2068 +/- 31.83	уточненный
85	59:18:0500101:106	край Пермский, г. Добрянка, ст. Пальники, Краснослудский с/с.	собственность	Для садоводства	1443	декларированный
86	59:18:0500101:107	Пермский край, Добрянский район, Краснослудское с/п, ст. Пальники, ул. Логовая, дом 15	собственность	Для ведения личного подсобного хозяйства	2145 +/- 16	уточненный
87	59:18:0500101:108	Российская Федерация, Пермский край, г.о. Добрянский, поселок и(при) станция(и)	Общая долевая собственность	Для ведения личного подсобного хозяйства	1466 +/-8	уточненный



№п/п	Кадастровый номер земельного участка	Адрес земельного участка	Вид права на земельный участок	Вид разрешенного использования	Площадь по документу (кв.м.)	Примечание
		Пальники, ул. Рябиновая, з/у 5а				
88	59:18:0500101:109	Пермский край, р-н Добрянский, Краснослудское с/п, ст. Пальники.	собственность	Для ведения личного подсобного хозяйства	1500 +/- 14	уточненный
89	59:18:0500101:110	Пермский край, Добрянский р-н, Краснослудское с/п, ст. Пальники, ул. Логовая, дом 16	собственность	Для садоводства и огородничества	505 +/- 7.87	уточненный
90	59:18:0500101:111	618719 Пермский край, г Добрянка, п/ст Пальники, ул Заводская, д 11	собственность	индивидуальные жилые дома	1007 +/- 7.76	уточненный
91	59:18:0500101:112 (входит в единое землепользование 59:18:0500101:111)	618719 Пермский край, г Добрянка, п/ст Пальники, ул Заводская, д 11		—	835 +/- 6.29	уточненный

№п/п	Кадастровый номер земельного участка	Адрес земельного участка	Вид права на земельный участок	Вид разрешенного использования	Площадь по документу (кв.м.)	Примечание
92	59:18:0500101:113 (входит в единое землепользование 59:18:0500101:111)	618719 Пермский край, г Добрянка, п/ст Пальники, ул Заводская, д 11		—	172 +/- 2.63	уточненный
93	59:18:0500101:114	Пермский край, Добрянский район, Краснослудское с/п, ст. Пальники, ул. Заводская, дом 9	Общая долевая собственность:	Индивидуальные жилые дома	1328 +/- 13	уточненный
94	59:18:0500101:115	край Пермский, г. Добрянка, ст. Пальники, Краснослудский с/с.	собственность	Для ведения личного подсобного хозяйства	1211	уточненный
95	59:18:0500101:117	Пермский край, г Добрянка, ст Пальники, ул Логовая, 6	собственность	Для ведения личного подсобного хозяйства	1538.1	уточненный
96	59:18:0500101:118	Пермский край, Добрянский район, Краснослудское	собственность	Для садоводства	1394 +/- 13	уточненный



№п/п	Кадастровый номер земельного участка	Адрес земельного участка	Вид права на земельный участок	Вид разрешенного использования	Площадь по документу (кв.м.)	Примечание
		с/п, ст. Пальники.				
97	59:18:0500101:119	Пермский край, город Добрянка, п/ст Пальники, ул Заводская, д 14	собственность	Для ведения личного подсобного хозяйства	1892 +/- 15	уточненный
98	59:18:0500101:120	Российская Федерация, Пермский край, г.о. Добрянский, п.ст. Пальники, ул. Цветочная, з/у 1	собственность	Для ведения личного подсобного хозяйства	1154 +/- 24	уточненный
99	59:18:0500101:121	край Пермский, г. Добрянка, Краснослудский с/с, ст.Пальники.	Общая долевая собственность	Для ведения личного подсобного хозяйства	1535.3	уточненный
100	59:18:0500101:125	край Пермский, р-н Добрянский, с/п Краснослудское, ст. Пальники.	собственность	Для ведения личного подсобного хозяйства	1062	декларированный. С графикой

№п/п	Кадастровый номер земельного участка	Адрес земельного участка	Вид права на земельный участок	Вид разрешенного использования	Площадь по документу (кв.м.)	Примечание
101	59:18:0500101:127	Пермский край, р-н Добрянский, с/п Краснослудское, п/ст Пальники.	собственность	Для ведения личного подсобного хозяйства	1568 +/- 16	уточненный
102	59:18:0500101:128	Пермский край, Добрянский р-н, с/п Краснослудское, ст Пальники, ул Молодежная, д 6, кв 2	собственность	Для ведения личного подсобного хозяйства	1155 +/- 6.96	уточненный
103	59:18:0500101:129	Пермский край, г Добрянка, п/ст Пальники	собственность	Для садоводства	503 +/-9	уточненный
104	59:18:0500101:130	Пермский край, г Добрянка, ст Пальники	Общая долевая собственность	Для ведения личного подсобного хозяйства	4914.1	декларированный
105	59:18:0500101:132	Пермский край, г Добрянка, ст Пальники	собственность	Для ведения личного подсобного хозяйства	1764.2	уточненный



№п/п	Кадастровый номер земельного участка	Адрес земельного участка	Вид права на земельный участок	Вид разрешенного использования	Площадь по документу (кв.м.)	Примечание
106	59:18:0500101:133	Пермский край, Добрянский район, Краснослудское с/п, ст. пос. Пальники, ул. Цветочная, д. 11	собственность	Для индивидуального жилищного строительства	1420 +/-8	уточненный
107	59:18:0500101:135	край Пермский, р-н Добрянский, с/п Краснослудское, ст. Пальники, ул. Цветочная, д. 29	Общая долевая собственность	Для ведения личного подсобного хозяйства	1517.6	уточненный
108	59:18:0500101:136	Пермский край, Добрянский р-н, ст Пальники, ул Цветочная, 11	собственность	Для ведения личного подсобного хозяйства	1004.71	декларированный. С графикой
109	59:18:0500101:138	край Пермский, г. Добрянка, ст. Пальники, Краснослудский с/с	Общая долевая собственность	Для ведения личного подсобного хозяйства	1496.3	декларированный. С графикой

№п/п	Кадастровый номер земельного участка	Адрес земельного участка	Вид права на земельный участок	Вид разрешенного использования	Площадь по документу (кв.м.)	Примечание
110	59:18:0500101:139	край Пермский, г. Добрянка, ст. Пальники, Краснослудский с/с, ул. Молодежная, дом 1а	собственность	для ведения садоводства	523.4	декларированный
111	59:18:0500101:140	край Пермский, г. Добрянка, ст. Пальники, Краснослудский с/с.	собственность	для ведения садоводства	809.8	декларированный. С графикой
112	59:18:0500101:141	Пермский край, Добрянский район, Краснослудское с/п, п/ст. Пальники.	собственность	Для ведения личного подсобного хозяйства	1539 +/-8	уточненный
113	59:18:0500101:142	Российская Федерация, Пермский край, г.о. Добрянский, п. ст. Пальники, ул. Солнечная, з/у 5	собственность	Для ведения личного подсобного хозяйства	1552.6	уточненный

№п/п	Кадастровый номер земельного участка	Адрес земельного участка	Вид права на земельный участок	Вид разрешенного использования	Площадь по документу (кв.м.)	Примечание
114	59:18:0500101:143	Пермский край, г Добрянка, ст Пальники	собственность	Для ведения личного подсобного хозяйства	1500	декларированный. С графикой
115	59:18:0500201:143	Пермский край, Город Добрянка, Поселок и(при) станция(и) Пальники, Переулок Васильковский	собственник	Для садоводства и огородничества	522 +/-6	уточненный
116	59:18:0500101:144	Пермский край, Добрянский район, ст Пальники, ул Тракторная, 5	собственность	Для ведения личного подсобного хозяйства	1748 +/-15	уточненный
117	59:18:0500101:146	край Пермский, район Добрянский, ст. Пальники, ул. 2-ая Тракторная, дом 15а.	собственность	для личного подсобного хозяйства	1358 +/-19.28	уточненный

№п/п	Кадастровый номер земельного участка	Адрес земельного участка	Вид права на земельный участок	Вид разрешенного использования	Площадь по документу (кв.м.)	Примечание
118	59:18:0500101:148	край Пермский, район Добрянский, с/п Краснослудское, п/ст Пальники,.	собственность	Для ведения садоводства	757 +/- 13.2	уточненный
119	59:18:0500101:149	край Пермский, г. Добрянка, ст. Пальники, Краснослудский с/с.	собственность	Для ведения садоводства	600	декларированный
120	59:18:0410101:150	Пермский край, Добрянский р-н, д Адищево	собственность	для ведения садоводства	440.6	декларированный. С графикой
121	59:18:0500101:150	Пермский край, р-н Добрянский, с/п Краснослудское, ст Пальники.	собственность	Для ведения садоводства	1243 +/- 14.58	уточненный
122	59:18:0500101:152	Пермский край, г Добрянка, п/ст Пальники, ул Заречная, д 7в	собственность	личное подсобное хозяйство	660 +/-9	уточненный



№п/п	Кадастровый номер земельного участка	Адрес земельного участка	Вид права на земельный участок	Вид разрешенного использования	Площадь по документу (кв.м.)	Примечание
123	59:18:0500101:153	Пермский край, г Добрянка, п/ст Пальники, ул Строителей, д 9а	собственность	Для ведения личного подсобного хозяйства	588 +/-8	уточненный
124	59:18:0500101:155	Российская Федерация, Пермский край, г.о. Добрянский, п/ст. Пальники, ул. Строителей, з/у 4А	собственность	для садоводства	380	уточненный
125	59:18:0500101:156	618719 Пермский край, г Добрянка, п/ст Пальники, ул Заречная, д 5	собственность	Для ведения личного подсобного хозяйства	683 +/-18	уточненный
126	59:18:0500101:157	Пермский край, г. Добрянка, ст. Пальники, Краснослудский с/с, ул. Логовая, дом 2а	собственность	Для ведения личного подсобного хозяйства	1058 +/-8	уточненный
127	59:18:0500101:158	Российская Федерация, Пермский край, г.о. Добрянский,	собственность	Для строительства индивидуального жилого дома и ведения личного	2638 +/-10.48	уточненный

№п/п	Кадастровый номер земельного участка	Адрес земельного участка	Вид права на земельный участок	Вид разрешенного использования	Площадь по документу (кв.м.)	Примечание
		поселок и(при) станция(и) Пальники, ул. Цветочная, з/у 27		подсобного хозяйства		
128	59:18:0500101:159	Пермский край, Добрянский район, Краснослудское с/п, ст. Пальники	собственность	для индивидуального жилищного строительства	1642 +/-8	уточненный
129	59:18:0500101:160	Пермский край, г. Добрянка, ст. Пальники, Краснослудский с/с.	собственность	Индивидуальное жилищное строительство	1535 +/-9	уточненный
130	59:18:0500101:161	край Пермский, г. Добрянка, ст. Пальники, Краснослудский с/с.	Общая совместная собственность	Для ведения личного подсобного хозяйства	2521 +/-10.11	уточненный
131	59:18:0500101:162	Пермский край, г. Добрянка, ст. Пальники.	собственность	Для ведения садоводства	978 +/-11	уточненный

№п/п	Кадастровый номер земельного участка	Адрес земельного участка	Вид права на земельный участок	Вид разрешенного использования	Площадь по документу (кв.м.)	Примечание
132	59:18:0500101:163	Пермский край, город Добрянка, п/ст Пальники	собственность	Садовые участки, предназначенные для выращивания овощных культур, садовых деревьев и кустарников без использования пестицидов, с правом возведения хозяйственных строений и сооружений, садовых и дачных домов	1100 +/- 12	уточненный
133	59:18:0500101:164	край Пермский, г. Добрянка, ст. Пальники, Краснослудский с/с, пер. Шпагина.	собственность	Для ведения личного подсобного хозяйства	400	декларированный
134	59:18:0500101:165	Пермский край, город Добрянка, п/ст Пальники, ул Молодежная, д 1	собственность	Для ведения садоводства	2800 +/- 19	уточненный



№п/п	Кадастровый номер земельного участка	Адрес земельного участка	Вид права на земельный участок	Вид разрешенного использования	Площадь по документу (кв.м.)	Примечание
135	59:18:0500101:166	Российская Федерация, Пермский край, г.о. Добрянский, п. ст. Пальники, ул Кленовая, з/у 15	собственность	Индивидуальные жилые дома с приусадебными участками	1600 +/- 14	уточненный
136	59:18:0500101:167	край Пермский, г. Добрянка, ст. Пальники, Краснослудский с/с, ул. Логовая, дом 8	собственность	Для ведения личного подсобного хозяйства	979.6	уточненный
137	59:18:0500101:168	Российская Федерация, Пермский край, г.о. Добрянский, п/ст Пальники, ул 2-я Заводская, з/у 1Б	собственность	Для индивидуального жилищного строительства	600.64 +/- 10.08	уточненный
138	59:18:0500101:169	Пермский край, г Добрянка, ст Пальники	собственность	Для ведения огородничества	330	декларированный



№п/п	Кадастровый номер земельного участка	Адрес земельного участка	Вид права на земельный участок	Вид разрешенного использования	Площадь по документу (кв.м.)	Примечание
139	59:18:0500101:170 (входит в единое землепользование 59:18:0500101:169)	Пермский край, г Добрянка, ст Пальники		_____	211	
140	59:18:0500101:171 (входит в единое землепользование 59:18:0500101:169)	Пермский край, г Добрянка, ст Пальники		_____	119	
141	59:18:0500101:172	край Пермский, район Добрянский, ст. Пальники, ул. Подгорная, дом 3.	собственность	Для садоводства	303 +/-12	уточненный
142	59:18:0500101:173	Пермский край, Добрянский район, Краснослудское с/п, ст. Пальники, ул. Молодежная, дом 2.	собственность	Для ведения садоводства	770 +/-10	уточненный
143	59:18:0500101:175	край Пермский, район Добрянский, с/п Краснослудское,	собственность	Для ведения огородничества	300	декларированный

№п/п	Кадастровый номер земельного участка	Адрес земельного участка	Вид права на земельный участок	Вид разрешенного использования	Площадь по документу (кв.м.)	Примечание
		ст. Пальники.				
144	59:18:0500101:176	край Пермский, р-н Добрянский, с/п Краснослудское, ст. Пальники.	собственность	Для ведения садоводства и огородничества	876 +/- 17.15	уточненный
145	59:18:0500101:177	Пермский край, Добрянский район, Краснослудское с/п, ст.пос. Пальники, ул. Цветочная, д. 9.	собственность	Для ведения личного подсобного хозяйства	1554 +/- 14	уточненный
146	59:18:0500101:178	край Пермский, г. Добрянка, ст. Пальники, Краснослудский с/с.	собственность	Для ведения личного подсобного хозяйства	530	декларированный
147	59:18:0500101:179	край Пермский, р-н Добрянский, с/п Краснослудское,	собственность	Для индивидуального жилищного строительства	607.1 +/- 5.91	уточненный

№п/п	Кадастровый номер земельного участка	Адрес земельного участка	Вид права на земельный участок	Вид разрешенного использования	Площадь по документу (кв.м.)	Примечание
		п/ст Пальники, ул. Логовая.				
148	59:18:0500101:180	Пермский край, Добрянский район, Краснослудское с/п, ст. Пальники.	собственность	Для ведения личного подсобного хозяйства	1237 +/- 12	уточненный
149	59:18:0500101:181	край Пермский, г. Добрянка, ст. Пальники, Краснослудский с/с.	собственность	Для ведения личного подсобного хозяйства	2500	декларированный
150	59:18:0500101:182	Пермский край, г. Добрянка, ст. Пальники, Краснослудский с/с, ул. Логовая, дом 2	собственность	индивидуальное жилищное строительство	1584 +/-8	уточненный
151	59:18:0500101:185	край Пермский, г. Добрянка, ст. Пальники, Краснослудский с/с.	собственность	Для ведения личного подсобного хозяйства	1620	декларированный

№п/п	Кадастровый номер земельного участка	Адрес земельного участка	Вид права на земельный участок	Вид разрешенного использования	Площадь по документу (кв.м.)	Примечание
152	59:18:0500101:186	Пермский край, р-н Добрянский, с/п Краснослудское, ст. Пальники, ул. Солнечная, д. 15	собственность	Для ведения личного подсобного хозяйства	1502 +/- 10	уточненный
153	59:18:0500101:187	Российская Федерация, Пермский край, г.о. Добрянский, Поселок и(при) станция(и) Пальники, ул. 2-я Тракторная, з/у 17	собственность	Для ведения личного подсобного хозяйства	2015 +/- 16	уточненный
154	59:18:0500101:190	край Пермский, р-н Добрянский, с/п Краснослудское, ст. Пальники, ул. Молодежная, дом 2а.	собственность	для ведения садоводства	996 +/-22	уточненный
155	59:18:0500101:191	Пермский край, г. Добрянка, ст. Пальники, Краснослудский	собственность	Для ведения личного подсобного хозяйства	928 +/-10	уточненный



№п/п	Кадастровый номер земельного участка	Адрес земельного участка	Вид права на земельный участок	Вид разрешенного использования	Площадь по документу (кв.м.)	Примечание
		с/с, ул. Заречная, дом 10.				
156	59:18:0500101:193	Пермский край, г Добрянка, ст Пальники.	собственность	Для ведения огородничества	350	декларированный
157	59:18:0500101:195	Пермский край, Добрянский р-н, Краснослудский с/с, ст. Пальники	собственность	Для ведения личного подсобного хозяйства	1535 +/-9	уточненный
158	59:18:0500101:196	Пермский край, г. Добрянка, ст. Пальники, Краснослудский с/с, ул. Заводская, дом 4/1.	собственность	Для ведения садоводства	392	декларированный с границами
159	59:18:0500101:198	Пермский край, Добрянский район, Краснослудское с/п , ст. Пальники, ул.	собственность	Для ведения личного подсобного хозяйства	243 +/-3	уточненный



№п/п	Кадастровый номер земельного участка	Адрес земельного участка	Вид права на земельный участок	Вид разрешенного использования	Площадь по документу (кв.м.)	Примечание
		Заводская, дом 9б				
160	59:18:0500101:199	Пермский край, р-н Добрянский, с/п Краснослудское, ст. Пальники	собственность	Ведение садоводства	765 +/- 13.28	уточненный
161	59:18:0500101:200	Российская Федерация, Пермский край, г.о. Добрянский, п. ст. Пальники, ул. Цветочная, з/у 35	собственность	Для ведения личного подсобного хозяйства	1387	уточненный
162	59:18:0500101:202	край Пермский, г. Добрянка, ст. Пальники, Краснослудский с/с.	собственность	Для ведения личного подсобного хозяйства	1062	уточненный
163	59:18:0500101:203	Пермский край, Добрянский р-н, Краснослудское с/п, ст. Пальники,	собственность	Для ведения личного подсобного хозяйства	647.6	декларированный



№п/п	Кадастровый номер земельного участка	Адрес земельного участка	Вид права на земельный участок	Вид разрешенного использования	Площадь по документу (кв.м.)	Примечание
		ул. Цветочная, д. 33.				
164	59:18:0500101:204	Российская Федерация, Пермский край, г.о. Добрянский, п.ст. Пальники, ул. Подгорная, з/у 5	собственность	индивидуальные жилые дома с приусадебными участками	892 +/-21	уточненный
165	59:18:0500101:205	край Пермский, г. Добрянка, ст. Пальники, Краснослудский с/с.	собственность	Для ведения личного подсобного хозяйства	600	декларированный
166	59:18:0500101:206	край Пермский, р-н Добрянский, с/п Краснослудское, ст. Пальники.	собственность	Для ведения личного подсобного хозяйства	915 +/-0	уточненный
167	59:18:0500101:208	Пермский край, г. Добрянка, ст. Пальники	собственность	Для ведения личного подсобного хозяйства	1381.7	декларированный. С графикой

№п/п	Кадастровый номер земельного участка	Адрес земельного участка	Вид права на земельный участок	Вид разрешенного использования	Площадь по документу (кв.м.)	Примечание
168	59:18:0500101:209	Пермский край, Добрянский р-н, Краснослудское с/п, ст. Пальники, пер. Радужный, д. 8	собственность	Для ведения личного подсобного хозяйства	1156	уточненный
169	59:18:0500101:210	Пермский край, г. Добрянка, ст. Пальники, ул. Логовая, дом 16	собственность	Для садоводства и огородничества	415 +/- 7.13	уточненный
170	59:18:0500101:211	Российская Федерация, Пермский край, г.о. Добрянский, п/ст Пальники, пер Шпагина, з/у 6	собственность	Для индивидуального жилищного строительства	935 +/-21	уточненный
171	59:18:0500101:212	Российская Федерация, Пермский край, г.о. Добрянский, п. ст. Пальники, ул. Цветочная, з/у 17	собственность	Для ведения личного подсобного хозяйства	1500	декларированный. С графикой



№п/п	Кадастровый номер земельного участка	Адрес земельного участка	Вид права на земельный участок	Вид разрешенного использования	Площадь по документу (кв.м.)	Примечание
172	59:18:0000000:214	край Пермский, г. Добрянка, ст. Пальники, ул. Строителей.	нет данных	Для садоводства и огородничества	549 +/-6	уточненный
173	59:18:0500101:216	край Пермский, г. Добрянка, ст. Пальники, Краснослудский с/с, ул. Кленовая, дом 16.	собственность	Для ведения личного подсобного хозяйства	1260.3	уточненный
174	59:18:0500101:218	Пермский край, г Добрянка, ст Пальники, ул Логовая, 1а край Пермский, г. Добрянка, ст. Пальники, ул. Логовая, дом 1а.	нет данных	Для ведения личного подсобного хозяйства	1362.2	уточненный
175	59:18:0500101:219	край Пермский, г. Добрянка, ст. Пальники, ул. Логовая, дом 1а.	нет данных	Для ведения личного подсобного хозяйства	908	уточненный



№п/п	Кадастровый номер земельного участка	Адрес земельного участка	Вид права на земельный участок	Вид разрешенного использования	Площадь по документу (кв.м.)	Примечание
176	59:18:0500101:220	край Пермский, г. Добрянка, ст. Пальники.	собственность	Для садоводства	500	уточненный
177	59:18:0500101:221	Российская Федерация, Пермский край, г.о. Добрянский, поселок и(при) станция(и) Пальники, ул. Кленовая, з/у 43	собственность	Для индивидуального жилищного строительства	1396 +/- 7.53	уточненный
178	59:18:0500101:223	Пермский край, Добрянский район, с/п Краснослудское, ст. Пальники, ул. Строителей.	собственность	Для ведения садоводства	1188 +/- 10	уточненный
179	59:18:0500101:225	Пермский край, Добрянский район, ст. пос. Пальники, ул. Кленовая, д.14	собственность	Индивидуальное жилищное строительство	880 +/-6	уточненный

№п/п	Кадастровый номер земельного участка	Адрес земельного участка	Вид права на земельный участок	Вид разрешенного использования	Площадь по документу (кв.м.)	Примечание
180	59:18:0500101:226	Пермский край, Добрянский район, Краснослудское с/п, ст. Пальники,	собственность	Для ведения садоводства	592 +/-9	уточненный
181	59:18:0500101:227	край Пермский, г. Добрянка, ст. Пальники, ул. Логовая, дом 17	Общая совместная собственность	Для ведения личного подсобного хозяйства	500	уточненный
182	59:18:0500101:228	Российская Федерация, Пермский край, г.о. Добрянский, поселок и(при) станция(и) Пальники, ул. Кленовая, з/у 5	собственность	Для ведения личного подсобного хозяйства	1360.7 +/- 8.3	уточненный
183	59:18:0500101:232	Российская Федерация, Пермский край, г.о. Добрянский, поселок и(при) станция(и) Пальники, ул. 2-я Трактовая, з/у	собственность	Для ведения личного подсобного хозяйства	450.4	уточненный

№п/п	Кадастровый номер земельного участка	Адрес земельного участка	Вид права на земельный участок	Вид разрешенного использования	Площадь по документу (кв.м.)	Примечание
		17а				
184	59:18:0500101:233	Пермский край, г Добрянка, ст Пальники	собственность	Для ведения садоводства	500.9 +/-0	уточненный
185	59:18:0500101:234	край Пермский, р-н Добрянский, с/п Краснослудское, ст. Пальники, ул. Цветочная, дом 16.	собственность	для индивидуального жилищного строительства	820	уточненный
186	59:18:0500101:235	край Пермский, р-н Добрянский, с/п Краснослудское, ст. Пальники	собственность	Для ведения садоводства	500	декларированный. С графикой
187	59:18:0500101:236	Пермский край, г. Добрянка, ст. Пальники, Краснослудский с/с, ул. Логовая,	собственность	Для ведения личного подсобного хозяйства	1353 +/-8	уточненный

№п/п	Кадастровый номер земельного участка	Адрес земельного участка	Вид права на земельный участок	Вид разрешенного использования	Площадь по документу (кв.м.)	Примечание
		дом 7				
188	59:18:0500101:237	Пермский край, г. Добрянка, ст. Пальники, Краснослудский с/с, ул. Логовая, дом 14	собственность	Для размещения существующего жилого дома и приусадебного участка	1003 +/- 11.08	уточненный
189	59:18:0500101:238	Пермский край, г. Добрянка, ст. Пальники, Краснослудское с/п, ул. Логовая, дом 12	собственность	Для индивидуального жилищного строительства	754 +/-5	уточненный
190	59:18:0500101:239	край Пермский, г. Добрянка, ст. Пальники, Краснослудский с/с.	собственность	Для ведения садоводства	454.2	уточненный
191	59:18:0500101:240	край Пермский, г. Добрянка, ст. Пальники, ул. Логовая, дом 3	собственность	Для садоводства	1006.4	уточненный

№п/п	Кадастровый номер земельного участка	Адрес земельного участка	Вид права на земельный участок	Вид разрешенного использования	Площадь по документу (кв.м.)	Примечание
192	59:18:0500101:241	Пермский край, г. Добрянка, ст. Пальники, ул. Логовая, дом 3а	собственность	Для садоводства	987.1 +/- 10.5	уточненный
193	59:18:0500101:242	край Пермский, г. Добрянка, ст. Пальники, Краснослудский с/с, ул. Тракторная, дом 30.	собственность	Для ведения личного подсобного хозяйства	2500	уточненный
194	59:18:0500101:243	Российская Федерация, Пермский край, г.о. Добрянский, п. ст. Пальники, ул. Тракторная, з/у 32	собственность	Для ведения личного подсобного хозяйства	2413	уточненный
195	59:18:0500101:245	Российская Федерация, Пермский край, г.о. Добрянский, п. ст. Пальники, ул. 2-я Заводская, з/у 6	собственность	Индивидуальные жилые дома	1099 +/- 12	уточненный



№п/п	Кадастровый номер земельного участка	Адрес земельного участка	Вид права на земельный участок	Вид разрешенного использования	Площадь по документу (кв.м.)	Примечание
196	59:18:0500101:246	Российская Федерация, Пермский край, г.о. Добрянский, п. ст. Пальники, ул. Кленовая, з/у 12	собственность	Для садоводства	500	уточненный
197	59:18:0500101:248	край Пермский, г. Добрянка, ст. Пальники, Краснослудский с/с, ул. Мичуринцев.	собственность	для ведения садоводства	1604.6	уточненный
198	59:18:0500101:249	Пермский край, г. Добрянка, ст. Пальники, Краснослудское с/п	Общая совместная собственность	Для ведения личного подсобного хозяйства	1645 +/-8	уточненный
199	59:18:0500101:250	край Пермский, г. Добрянка, ст. Пальники, Краснослудский с/с.	Общая совместная собственность	Для ведения личного подсобного хозяйства	1500	уточненный

№п/п	Кадастровый номер земельного участка	Адрес земельного участка	Вид права на земельный участок	Вид разрешенного использования	Площадь по документу (кв.м.)	Примечание
200	59:18:0500101:251	край Пермский, г. Добрянка, ст. Пальники, Краснослудский с/с.	собственность	Для ведения личного подсобного хозяйства	1500	декларированный. С графикой
201	59:18:0500101:252	край Пермский, р-н Добрянский, Краснослудское с/п, п/ст Пальники, ул. Заводская, дом 12.	собственность	Для ведения личного подсобного хозяйства	974.1	уточненный
202	59:18:0500101:253	Российская Федерация, Пермский край, г.о. Добрянский, п. ст. Пальники, ул. 2-я Тракторная, з/у 3	собственность	Индивидуальные жилые дома с приусадебными участками	1500 +/-1	уточненный
203	59:18:0500101:255	край Пермский, г. Добрянка, ст. Пальники.	собственность	Для ведения личного подсобного хозяйства	1500	уточненный



№п/п	Кадастровый номер земельного участка	Адрес земельного участка	Вид права на земельный участок	Вид разрешенного использования	Площадь по документу (кв.м.)	Примечание
204	59:18:0500101:256	Российская Федерация, Пермский край, г.о. Добрянский, п. ст. Пальники, ул. Строителей, з/у 3а	собственность	для садоводства и огородничества	810 +/-0	уточненный
205	59:18:0500101:257	Пермский край, Добрянский район, Краснослудское с/п, ст. Пальники	собственность	Для садоводства и огородничества	500 +/-6	уточненный
206	59:18:0500101:258	край Пермский, район Добрянский, г. Добрянка, п/ст Пальники, Краснослудское с/п.	собственность	Для садоводства и огородничества	1093 +/- 15	уточненный
207	59:18:0500101:259	Пермский край, р-н Добрянский, с/п Краснослудское, ст. Пальники, ул. Рябиновая, д. 3.	собственность	Для ведения личного подсобного хозяйства	622	уточненный

№п/п	Кадастровый номер земельного участка	Адрес земельного участка	Вид права на земельный участок	Вид разрешенного использования	Площадь по документу (кв.м.)	Примечание
208	59:18:0500101:260	Российская Федерация, Пермский край, г.о. Добрянский, п/ст Пальники, ул Заречная, з/у 6А	собственность	Для садоводства	500	уточненный
209	59:18:0500101:261	Пермский край, р-н Добрянский, с/п Краснослудское, ст. пос. Пальники, ул. Кленовая, д. 18	Общая долевая собственность:	Для ведения личного подсобного хозяйства	1250	уточненный
210	59:18:0500101:263	край Пермский, г. Добрянка, ст. Пальники, ул. Мичуринцев, дом 4а	Общая долевая собственность	Для размещения существующего жилого дома и приусадебного участка	548.53	уточненный
211	59:18:0500101:264	Пермский край, р-н Добрянский, с/п Краснослудское, ст. Пальники, ул. Кленовая, д. 10.	собственность	Для ведения личного подсобного хозяйства	1500 +/- 18.2	уточненный

№п/п	Кадастровый номер земельного участка	Адрес земельного участка	Вид права на земельный участок	Вид разрешенного использования	Площадь по документу (кв.м.)	Примечание
212	59:18:0500101:265	край Пермский, г. Добрянка, ст. Пальники, Краснослудский с/с	собственность	Для строительства индивидуального жилого дома	1500	уточненный
213	59:18:0500101:266	Пермский край, г. Добрянка, ст. Пальники.	собственность	для ведения садоводства и огородничества	398 +/-7	уточненный
214	59:18:0500101:267	Российская Федерация, Пермский край, г.о. Добрянский, п. ст. Пальники, ул. Заводская, з/у 18	собственность	Для индивидуального жилищного строительства	500	уточненный
215	59:18:0500101:269	край Пермский, г. Добрянка, ст. Пальники, ул. Мичуринцев, дом 3	Общая долевая собственность	Для ведения огородничества	389.8	уточненный
216	59:18:0500101:271	Пермский край, р-н Добрянский, Краснослудское с/п, ж.д.ст.	собственность	Для личного подсобного хозяйства	1766.48 +/-27.11	уточненный

№п/п	Кадастровый номер земельного участка	Адрес земельного участка	Вид права на земельный участок	Вид разрешенного использования	Площадь по документу (кв.м.)	Примечание
		Пальники, пер. Садовый, д. 15				
217	59:18:0500101:272	край Пермский, г. Добрянка, ст. Пальники, ул. Строителей, дом 15-1	Общая долевая собственность	Для размещения 2-х комнатной квартиры в 1-этажном жилом щитовом доме	435.12 +/- 0	уточненный
218	59:18:0500101:273	край Пермский, р-н Добрянский, с/п Краснослудское, ст. Пальники, ул. Рябиновая.	собственность	Под объекты коммунального хозяйства	904	уточненный
219	59:18:0500101:275	край Пермский, г. Добрянка, ст. Пальники, пер. Шпагина, дом ба.	собственность	Для садоводства	290	декларированный
220	59:18:0500101:276	Пермский край, Добрянский район, Краснослудское с/п, ж/д ст Пальники, ул	собственность	Для ведения личного подсобного хозяйства	1771 +/- 30	уточненный

№п/п	Кадастровый номер земельного участка	Адрес земельного участка	Вид права на земельный участок	Вид разрешенного использования	Площадь по документу (кв.м.)	Примечание
		Логовая, дом 21				
221	59:18:0500101:277	Пермский край, р-н Добрянский, с/п Краснослудское, ст. Пальники, ул. Строителей, дом 6	собственность	Для ведения личного подсобного хозяйства	437 +/- 4.36	уточненный
222	59:18:0500101:279	Российская Федерация, Пермский край, г.о. Добрянский, поселок и(при) станция(и) Пальники, ул. Кленовая, з/у 40	собственность	Для ведения личного подсобного хозяйства	677 +/- 19.8	уточненный
223	59:18:0500101:280	Пермский край, р-н Добрянский, с/п Краснослудское, п/ст Пальники, пер. Садовый,	Общая долевая собственность:	Под домами индивидуальной жилой застройки	1530 +/- 27.38	уточненный

№п/п	Кадастровый номер земельного участка	Адрес земельного участка	Вид права на земельный участок	Вид разрешенного использования	Площадь по документу (кв.м.)	Примечание
		дом 4, кв.3.				
224	59:18:0500101:281	Пермский край, Добрянский район, п/ст Пальники, пер. Садовый, дом 2-2	собственность	Для ведения личного подсобного хозяйства	320 +/-6	уточненный
225	59:18:0500101:283	Российская Федерация, Пермский край, г.о. Добрянский, поселок и(при) станция(и) Пальники, ул. 2-я Тракторная, з/у 1а	Общая совместная собственность (ипотека)	Для ведения личного подсобного хозяйства	676 +/-21	уточненный
226	59:18:0500101:285	край Пермский, г. Добрянка, п/ст Пальники, Краснослудское с/п.	собственность	Для ведения личного подсобного хозяйства	635 +/-16.42	уточненный

№п/п	Кадастровый номер земельного участка	Адрес земельного участка	Вид права на земельный участок	Вид разрешенного использования	Площадь по документу (кв.м.)	Примечание
227	59:18:0500101:286	Российская Федерация, Пермский край, г.о. Добрянский, п. ст. Пальники, ул. Молодежная, з/у 10а	собственность	Для ведения личного подсобного хозяйства	1280 +/-7	уточненный
228	59:18:0500101:287	Пермский край, р-н Добрянский, с/п Краснослудское, ж.д.ст. Пальники, ул. Цветочная, д. 24	Общая долевая собственность	Для ведения личного подсобного хозяйства	904.06 +/- 15.65	уточненный
229	59:18:0500101:288	край Пермский, г. Добрянка, п/ст Пальники, ул. Мичуринцев, дом 4	собственность	Для размещения, эксплуатации и обслуживания существующего жилого дома и приусадебного участка	867.97 +/- 20.62	уточненный
230	59:18:0500101:289	край Пермский, р-н Добрянский, ст. Пальники, ул. Заводская.	Общая долевая собственность	Для размещения производственной базы	11984 +/- 24.09	уточненный

№п/п	Кадастровый номер земельного участка	Адрес земельного участка	Вид права на земельный участок	Вид разрешенного использования	Площадь по документу (кв.м.)	Примечание
231	59:18:0500101:290	край Пермский, район Добрянский, с/п Краснослудское, п/ст Пальники, ул. Молодежная, дом 4б.	собственность	Для ведения личного подсобного хозяйства	535 +/-16	уточненный
232	59:18:0500101:291	край Пермский, г. Добрянка, ст. Пальники, Краснослудский с/с.	собственность	Для садоводства	417.37 +/-12.12	уточненный
233	59:18:0500101:292 (входит в единое землепользование 59:18:0500101:291)	Пермский край, г Добрянка, ст Пальники		_____	184.26	уточненный
234	59:18:0500101:293 (входит в единое землепользование 59:18:0500101:291)	Пермский край, г Добрянка, ст Пальники		_____	233.11	уточненный
235	59:18:0500101:294	край Пермский, Добрянский р-н, Краснослудское с/п, п/ст Пальники.	собственность	Для ведения личного подсобного хозяйства	900 +/-21	уточненный



№п/п	Кадастровый номер земельного участка	Адрес земельного участка	Вид права на земельный участок	Вид разрешенного использования	Площадь по документу (кв.м.)	Примечание
236	59:18:0500101:295	Российская Федерация, Пермский край, г.о. Добрянский, п.ст. Пальники, ул Заводская, з/у 8	собственность	Для индивидуального жилищного строительства	1310 +/- 13	уточненный
237	59:18:0500101:297	Пермский край, р-н Добрянский, с/п Краснослудское, ст. Пальники.	собственность	для садоводства	517 +/-15	уточненный
238	59:18:0500101:298	край Пермский, г. Добрянка, п/ст Пальники	Общая совместная собственность	Для ведения личного подсобного хозяйства	1002 +/- 21.5	уточненный
239	59:18:0500101:300	край Пермский, г. Добрянка, п/ст Пальники, Краснослудское с/п, ул. Кленовая	собственность	Для ведения личного подсобного хозяйства	1202 +/- 19.8	уточненный
240	59:18:0500101:302	Пермский край, Добрянский район, Краснослудское	Общая долевая собственность	Для ведения личного подсобного хозяйства	1023 +/- 17.6	уточненный

№п/п	Кадастровый номер земельного участка	Адрес земельного участка	Вид права на земельный участок	Вид разрешенного использования	Площадь по документу (кв.м.)	Примечание
		с/п, ст. пос. Пальники, ул. Молодежная, д. 7А				
241	59:18:0500101:303	Пермский край, Добрянский р-н, Краснослудское с/п, ст. пос. Пальники, переулок Васильковский, 7.	Общая совместная собственность (ипотека)	Индивидуальное жилищное строительство	505 +/-8	уточненный
242	59:18:0500101:304	край Пермский, район Добрянский, г. Добрянка, п/ст Пальники, Краснослудское с/п. (ул Логовая, д 4а)	собственность	Для ведения садоводства и огородничества	600	декларированный
243	59:18:0500101:305	Пермский край, Добрянский район, ст Пальники	-	Для ведения садоводства	786 +/- 11.2	уточненный

№п/п	Кадастровый номер земельного участка	Адрес земельного участка	Вид права на земельный участок	Вид разрешенного использования	Площадь по документу (кв.м.)	Примечание
244	59:18:0500101:306	край Пермский, район Добрянский, г. Добрянка, п/ст Пальники, с/п Краснослудское.	Общая долевая собственность	Для садоводства	525 +/- 7.65	уточненный
245	59:18:0500101:307	Пермский край, Добрянский район, Краснослудское с/п, п/ст. Пальники.	собственность	Для садоводства и огородничества	528 +/-8	уточненный
246	59:18:0500101:308	край Пермский, р-н Добрянский, г. Добрянка, п/ст Пальники, Краснослудское с/п	собственность	Для ведения личного подсобного хозяйства	1596 +/- 15.98	уточненный
247	59:18:0500101:309	Пермский край, Добрянский р-н, с/п Краснослудское, ст. пос. Пальники, ул. Молодежная, д.	собственность	Для ведения личного подсобного хозяйства	605 +/-5	уточненный

№п/п	Кадастровый номер земельного участка	Адрес земельного участка	Вид права на земельный участок	Вид разрешенного использования	Площадь по документу (кв.м.)	Примечание
		3б.				
248	59:18:0500101:310	край Пермский, район Добрянский, г. Добрянка, п/ст Пальники, Краснослудское с/п.	Общая долевая собственность	Под промышленные объекты	21699 +/- 59	уточненный
249	59:18:0500101:311	край Пермский, район Добрянский, с/п Краснослудское, ст. Пальники.	Общая долевая собственность	Под промышленные объекты	1620 +/- 16	уточненный
250	59:18:0500101:312	край Пермский, район Добрянский, Краснослудское с/п, п/ст Пальники.	Общая долевая собственность	Под промышленные объекты	10397 +/- 40	уточненный



№п/п	Кадастровый номер земельного участка	Адрес земельного участка	Вид права на земельный участок	Вид разрешенного использования	Площадь по документу (кв.м.)	Примечание
251	59:18:0500101:313	край Пермский, район Добрянский, г. Добрянка, п/ст Пальники, Краснослудское с/п.	Общая долевая собственность	Под промышленные объекты	2663 +/- 20	уточненный
252	59:18:0500101:314	край Пермский, район Добрянский, г. Добрянка, п/ст Пальники, Краснослудское с/п.	Общая долевая собственность	Под промышленные объекты	1630 +/- 16	уточненный
253	59:18:0500101:315	край Пермский, район Добрянский, г. Добрянка, п/ст Пальники, Краснослудское с/п.	Общая долевая собственность	Под промышленные объекты	572 +/-9	уточненный
254	59:18:0500101:316	край Пермский, район Добрянский, г. Добрянка, п/ст	Общая долевая собственность	Под промышленные объекты	1890 +/- 17	уточненный

№п/п	Кадастровый номер земельного участка	Адрес земельного участка	Вид права на земельный участок	Вид разрешенного использования	Площадь по документу (кв.м.)	Примечание
		Пальники, Краснослудское с/п.				
255	59:18:0500101:317	край Пермский, район Добрянский, г. Добрянка, п/ст Пальники, Краснослудское с/п.	Общая долевая собственность	Под промышленные объекты	4522 +/- 27	уточненный
256	59:18:0500101:318	Российская Федерация, Пермский край, г.о. Добрянский, п.ст. Пальники, ул. Рябиновая, з/у 5Б	собственность	Индивидуальные жилые дома с приусадебными участками	676 +/-6	уточненный
257	59:18:0500101:319	край Пермский, р-н Добрянский, г. Добрянка, п/ст Пальники, Краснослудское с/п	собственность	Для ведения личного подсобного хозяйства	1794 +/-9	уточненный

№п/п	Кадастровый номер земельного участка	Адрес земельного участка	Вид права на земельный участок	Вид разрешенного использования	Площадь по документу (кв.м.)	Примечание
258	59:18:0500101:321	край Пермский, район Добрянский, г. Добрянка, ст. Пальники, Краснослудское с/п. (ул Заводская, д 7а)	собственность	Для ведения личного подсобного хозяйства	1500	декларированный
259	59:18:0500101:322	край Пермский, район Добрянский, г. Добрянка, п/ст Пальники, Краснослудское с/п, ул. Логовая, дом 12.	собственность	Для индивидуального жилищного строительства	405 +/-2.2	уточненный
260	59:18:0500101:323	Российская Федерация, Пермский край, г.о. Добрянский, поселок и(при) станция(и) Пальники, ул. Заречная, з/у 18	собственность (ипотека)	Для ведения садоводства	1000 +/-13	уточненный



№п/п	Кадастровый номер земельного участка	Адрес земельного участка	Вид права на земельный участок	Вид разрешенного использования	Площадь по документу (кв.м.)	Примечание
261	59:18:0500101:324	край Пермский, район Добрянский, Краснослудское с/п, п/ст Пальники	собственность	для садоводства	601.3 +/- 10	уточненный
262	59:18:0500101:325	край Пермский, район Добрянский, Краснослудское с/п, ст. Пальники, ул. Заречная, дом 6	собственность	Для ведения личного подсобного хозяйства	600	декларированный
263	59:18:0500101:326	Пермский край, Добрянский район, г. Добрянка, ст. Пальники, Краснослудское с/п.	собственность	Для ведения садоводства и огородничества	400 +/-4	уточненный
264	59:18:0500101:327	Пермский край, Добрянский район, г. Добрянка, ст. Пальники,	собственность	Для ведения садоводства	724 +/-5	уточненный



№п/п	Кадастровый номер земельного участка	Адрес земельного участка	Вид права на земельный участок	Вид разрешенного использования	Площадь по документу (кв.м.)	Примечание
		Краснослудское с/п, ул. Мичуринцев, дом 1.				
265	59:18:0500101:328	край Пермский, р-н Добрянский, с/п Краснослудское, ст. Пальники.	Общая долевая собственность	Индивидуальное жилищное строительство	567 +/-17	уточненный
266	59:18:0500101:329	Пермский край, р-н Добрянский, с/п Краснослудское, ст. пос. Пальники, ул. Заречная, д. 3.	Общая долевая собственность:	Индивидуальное жилищное строительство	608 +/-17	уточненный
267	59:18:0500101:330	Пермский край, р-н Добрянский, с/п Краснослудское, ст. Пальники	Общая долевая собственность	Индивидуальное жилищное строительство	538 +/-8	уточненный
268	59:18:0500101:331	край Пермский, район Добрянский, г. Добрянка, ст.	собственность	Для ведения личного подсобного хозяйства	846 +/-20	уточненный

№п/п	Кадастровый номер земельного участка	Адрес земельного участка	Вид права на земельный участок	Вид разрешенного использования	Площадь по документу (кв.м.)	Примечание
		Пальники, Краснослудское с/п, ул. Тракторная, дом 1				
269	59:18:0500101:332	Пермский край, Добрянский район, Краснослудское с/п, ст. Пальники, ул. Тракторная.	собственность	Индивидуальное жилищное строительство	417 +/-14	уточненный
270	59:18:0500101:333	Пермский край, Добрянский район, ст. Пальники, ул. 2- ая Заводская, дом 3а	собственность	Для ведения личного подсобного хозяйства	1418 +/-4	уточненный
271	59:18:0500101:334	Российская Федерация, Пермский край, г.о. Добрянский, п. ст. Пальники, ул. Подгорная, з/у 8	собственность	Для ведения садоводства и огородничества	1392 +/- 26	уточненный



№п/п	Кадастровый номер земельного участка	Адрес земельного участка	Вид права на земельный участок	Вид разрешенного использования	Площадь по документу (кв.м.)	Примечание
272	59:18:0500101:336	край Пермский, р-н Добрянский, с/п Краснослудское, ст. Пальники, ул. Заречная, дом 7а.	собственность	Под домами индивидуальной жилой застройки (для размещения, обслуживания и эксплуатации жилого дома и приусадебного участка)	1124 +/- 23.5	уточненный
273	59:18:0500101:337	Пермский край, Добрянский р-н, г. Добрянка, п/ст Пальники, Краснослудское с/п, пер. Шпагина, дом 1а	собственность	Для индивидуального жилищного строительства	1134 +/- 12	уточненный
274	59:18:0500101:338	край Пермский, район Добрянский, г. Добрянка, п/ст Пальники, Краснослудское с/п.	аренда	Для огородничества	449 +/- 10.08	уточненный

№п/п	Кадастровый номер земельного участка	Адрес земельного участка	Вид права на земельный участок	Вид разрешенного использования	Площадь по документу (кв.м.)	Примечание
275	59:18:0500101:340	край Пермский, район Добрянский, г. Добрянка, п/ст Пальники, Краснослудское с/п, ул. Молодежная, дом 6, 1	собственность	Под домами индивидуальной жилой застройки (для размещения, обслуживания, эксплуатации 3-комнатной квартиры и приусадебного участка)	1285 +/- 18.5	уточненный
276	59:18:0500101:341	Российская Федерация, Пермский край, г.о. Добрянский, поселок и(при) станция(и) Пальники, ул. Строителей, з/у 20	собственность	Для ведения личного подсобного хозяйства	635 +/-18	уточненный
277	59:18:0500101:343	край Пермский, район Добрянский, с/п Краснослудское, п/ст Пальники.	собственность	индивидуальное жилищное строительство	200 +/-10	уточненный

№п/п	Кадастровый номер земельного участка	Адрес земельного участка	Вид права на земельный участок	Вид разрешенного использования	Площадь по документу (кв.м.)	Примечание
278	59:18:0500101:346	край Пермский, район Добрянский, с/п Краснослудское, п/ст Пальники.	Общая долевая собственность	индивидуальное жилищное строительство	820 +/-20	уточненный
279	59:18:0500101:347	край Пермский, район Добрянский, с/п Краснослудское, п/ст Пальники.	Общая долевая собственность	индивидуальное жилищное строительство	943 +/-21	уточненный
280	59:18:0500101:350	край Пермский, район Добрянский, ст. Пальники, ул. 1 Набережная, дом 4.	собственность	индивидуальное жилищное строительство	1794 +/-30	уточненный
281	59:18:0500101:353	край Пермский, район Добрянский, ст. Пальники, ул. 1 Набережная, дом 6.	собственность	индивидуальное жилищное строительство	964 +/-22	уточненный

№п/п	Кадастровый номер земельного участка	Адрес земельного участка	Вид права на земельный участок	Вид разрешенного использования	Площадь по документу (кв.м.)	Примечание
282	59:18:0500101:356	край Пермский, район Добрянский, с/п Краснослудское, ст. пос. Пальники, ул. Тракторная, дом 1а.	собственность	Для ведения личного подсобного хозяйства	1129 +/- 24	уточненный
283	59:18:0500101:357	край Пермский, р-н Добрянский, с/п Краснослудское, п/ст Пальники.	собственность	Для индивидуального жилищного строительства	910 +/-21	уточненный
284	59:18:0500101:359	край Пермский, р-н Добрянский, с/п Краснослудское, ст. Пальники.	собственность	Под мостовой переход и производственную базу	39404 +/- 139	уточненный
285	59:18:0500101:360	край Пермский, р-н Добрянский, Краснослудское с/п, п/ст Пальники	собственность, аренда	Под мостовой переход и производственную базу	49825 +/- 156	уточненный



№п/п	Кадастровый номер земельного участка	Адрес земельного участка	Вид права на земельный участок	Вид разрешенного использования	Площадь по документу (кв.м.)	Примечание
286	59:18:0500101:361	Пермский край, г Добрянка	собственность, аренда	Под автомобильную дорогу "Пермь - Березники"	76771 +/- 194	уточненный
287	59:18:0500101:362	Пермский край, г.о. Добрянский, п/ст Пальники, пер Васильковый, з/у 17	собственность	Для ведения индивидуального садоводства	509 +/-8	уточненный
288	59:18:0500101:365	край Пермский, район Добрянский, в районе ст.Пальники /Нахаловка/.	собственность	Для ведения огородничества и садоводства	600	декларированный
289	59:18:0500101:366	край Пермский, р-н Добрянский, с/п Краснослудское, ст. Пальники, ул. Молодежная, дом 8	собственность	Для ведения личного подсобного хозяйства	1240 +/- 25	уточненный

№п/п	Кадастровый номер земельного участка	Адрес земельного участка	Вид права на земельный участок	Вид разрешенного использования	Площадь по документу (кв.м.)	Примечание
290	59:18:0500101:367	край Пермский, район Добрянский, с/п Краснослудское, п/ст Пальники.	собственность	Для ведения садоводства и огородничества	560	декларированный
291	59:18:0500101:368	Российская Федерация, Пермский край, г.о. Добрянский, п. ст. Пальники, ул. Кленовая, з/у 12а	собственность	Для ведения садоводства (расширение существующего земельного участка с кадастровым номером 59:18:0500101:246)	597 +/-17	уточненный
292	59:18:0500101:375	Пермский край, Добрянский район, Краснослудское с/п, ст. Пальники	собственность	индивидуальное жилищное строительство	1100 +/-23	уточненный
293	59:18:0500101:376	край Пермский, р-н Добрянский, с/п Краснослудское, ст. Пальники, ул. Молодежная, дом 1.	собственность	Для садоводства	1110 +/-23	уточненный

№п/п	Кадастровый номер земельного участка	Адрес земельного участка	Вид права на земельный участок	Вид разрешенного использования	Площадь по документу (кв.м.)	Примечание
294	59:18:0500101:377	край Пермский, р-н Добрянский, с/п Краснослудское, ст. Пальники, ул. Молодежная, дом 1.	собственность	Для садоводства	600 +/-17	уточненный
295	59:18:0500101:378	Пермский край, Добрянский р-н, Краснослудское с/п, ст. пос. Пальники, ул. Строителей, д .246	собственность	Для ведения личного подсобного хозяйства	2000 +/- 31	уточненный
296	59:18:0500101:379	Пермский край, Добрянский район, Краснослудское с/п, ст. Пальники, ул. Логовая, дом 4	Общая долевая собственность	Под домами индивидуальной жилой застройки (для размещения жилого дома)	1311 +/-7	уточненный
297	59:18:0500101:380	край Пермский, р-н Добрянский, с/п Краснослудское,	собственность	Для садоводства и огородничества	842 +/-20	уточненный

№п/п	Кадастровый номер земельного участка	Адрес земельного участка	Вид права на земельный участок	Вид разрешенного использования	Площадь по документу (кв.м.)	Примечание
		ст. Пальники.				
298	59:18:0500101:381	край Пермский, р-н Добрянский, с/п Краснослудское, ст. Пальники, ул. Заречная, дом 7	собственность	Для ведения садоводства	843 +/-20	уточненный
299	59:18:0500101:382	Пермский край, р-н Добрянский, с/п Краснослудское, ст. Пальники, ул. Заречная, д 5а	собственность	Для ведения садоводства	1144 +/- 24	уточненный
300	59:18:0500101:383	Российская Федерация, Пермский край, г.о. Добрянский, п/ст Пальники, ул Заводская, з/у 16	собственность	Для садоводства и огородничества (мостоотряд №123)	550 +/- 4.72	уточненный

№п/п	Кадастровый номер земельного участка	Адрес земельного участка	Вид права на земельный участок	Вид разрешенного использования	Площадь по документу (кв.м.)	Примечание
301	59:18:0500101:384	Пермский край, Добрянский район, Краснослудское с/п, ст. Пальники, к/с Мостоотряд №123, участок №11.	собственность	Для садоводства и огородничества	550 +/- 4.74	уточненный
302	59:18:0500101:385	Пермский край, город Добрянка, ст пос Пальники, ул Шпагина, д 3	собственность	индивидуальное жилищное строительство	1834 +/- 15	уточненный
303	59:18:0500101:386	край Пермский, район Добрянский, с/п Краснослудское, ж.д.ст. Пальники	собственность	Для ведения личного подсобного хозяйства	1292 +/-7	уточненный
304	59:18:0500101:387	Российская Федерация, Пермский край, г.о. Добрянский, поселок и(при) станция(и) Пальники, ул. Цветочная, з/у 41	Общая совместная собственность	Для ведения личного подсобного хозяйства	1228 +/-7	уточненный

№п/п	Кадастровый номер земельного участка	Адрес земельного участка	Вид права на земельный участок	Вид разрешенного использования	Площадь по документу (кв.м.)	Примечание
305	59:18:0500101:389	край Пермский, р-н Добрянский, с/п Краснослудское, ст. Пальники, ул. Кленовая, д. 3.	собственность	Для ведения личного подсобного хозяйства	1375 +/- 26	уточненный
306	59:18:0500101:390	край Пермский, р-н Добрянский, с/п Краснослудское, ст. Пальники, ул. Кленовая, д. 1.	собственность	Для ведения личного подсобного хозяйства	2624 +/- 36	уточненный
307	59:18:0500101:391	край Пермский, р-н Добрянский, с/п Краснослудское, ст. Пальники.	собственность	Для садоводства и огородничества	1500	декларированный
308	59:18:0500101:395	Пермский край, Добрянский район, Краснослудское с/п, станция Пальники	собственность	Для садоводства и огородничества	797 +/-10	уточненный

№п/п	Кадастровый номер земельного участка	Адрес земельного участка	Вид права на земельный участок	Вид разрешенного использования	Площадь по документу (кв.м.)	Примечание
309	59:18:0500101:396	Пермский край, Добрянский район, Краснослудское сельское поселение, ст. Пальники, ул. Заречная, д. 4.	собственность	индивидуальное жилищное строительство	712 +/-19	уточненный
310	59:18:0500101:397	Пермский край, Добрянский район, Краснослудское сельское поселение, ст. Пальники, ул. Заречная, д. 4	собственность	Для садоводства	88 +/-7	уточненный
311	59:18:0500101:398	Пермский край, Добрянский район, Краснослудское с/п, "Мостоотряд №123", участок №31.	собственность	Для садоводства	567	декларированный

№п/п	Кадастровый номер земельного участка	Адрес земельного участка	Вид права на земельный участок	Вид разрешенного использования	Площадь по документу (кв.м.)	Примечание
312	59:18:0500101:399	Пермский край, Добрянский р-н, станция Пальники	собственность	Для садоводства и огородничества	562 +/-8	уточненный
313	59:18:0500101:400	Пермский край, Добрянский район, Краснослудское с/п, ст. Пальники, ул. Строителей, д.12	собственность	Под домами индивидуальной жилой застройки	405 +/-14	уточненный
314	59:18:0500101:401	Пермский край, Добрянский р-н, Краснослудское с/п, ст.пос. Пальники, ул. Строителей, д. 24а.	собственность	Для ведения личного подсобного хозяйства	675 +/-18	уточненный
315	59:18:0500101:402	Пермский край, Добрянский район, Краснослудское с/п, ст. Пальники, ул. Тракторная, д. 1.	собственность	Для ведения личного подсобного хозяйства	149 +/-8	уточненный



№п/п	Кадастровый номер земельного участка	Адрес земельного участка	Вид права на земельный участок	Вид разрешенного использования	Площадь по документу (кв.м.)	Примечание
316	59:18:0500101:403	Российская Федерация, Пермский край, г.о. Добрянский, поселок и(при) станция(и) Пальники, ул. 2-я Тракторная, з/у 1	собственность	Для ведения личного подсобного хозяйства	2851 +/- 37	уточненный
317	59:18:0500101:404	Пермский край, Добрянский район, Краснослудское сельское поселение, ст. Пальники, ул. Заречная, д. 7б	собственность	Для ведения личного подсобного хозяйства	400 +/-14	уточненный
318	59:18:0500101:405	Российская Федерация, Пермский край, г.о. Добрянский, п/ст Пальники, ул Цветочная, з/у 23	собственность	Для ведения личного подсобного хозяйства	1364 +/- 26	уточненный

№п/п	Кадастровый номер земельного участка	Адрес земельного участка	Вид права на земельный участок	Вид разрешенного использования	Площадь по документу (кв.м.)	Примечание
319	59:18:0500101:406	Пермский край, Добрянский район, Краснослудское с/п, ст. Пальники.	собственность	Для ведения личного подсобного хозяйства	983 +/-22	уточненный
320	59:18:0500101:407	Пермский край, Добрянский район, Краснослудское сельское поселение, ст. Пальники, ул. Цветочная, д. 2.	собственность	Индивидуальное жилищное строительство	1500 +/- 27	уточненный
321	59:18:0500101:410	Пермский край, Добрянский район, Краснослудское сельское поселение, ж.д.ст. Пальники, ул. Цветочная, д. 4.	собственность	Индивидуальное жилищное строительство	1500 +/- 27	уточненный

№п/п	Кадастровый номер земельного участка	Адрес земельного участка	Вид права на земельный участок	Вид разрешенного использования	Площадь по документу (кв.м.)	Примечание
322	59:18:0500101:411	Пермский край, Добрянский район, Краснослудское сельское поселение, ст. п. Пальники, ул. Молодежная, д. 7, кв. 2	Общая долевая собственность	Под домами индивидуальной жилой застройки	1135 +/- 24	уточненный
323	59:18:0500101:412	Пермский край, Добрянский район, Краснослудское сельское поселение, ст. п. Пальники, ЭСК "Полазна", ТП № 69.	аренда	Под объекты инженерного оборудования электроснабжения (под ТП № 69, входящей в состав ЭСК "Полазна", принадлежащего ОАО "МРСК Урала")	26 +/-2	уточненный
324	59:18:0500101:413	Российская Федерация, Пермский край, г.о. Добрянский, Поселок и(при) станция(и)	собственность (ипотека)	Для ведения личного подсобного хозяйства	1170 +/- 24	уточненный

№п/п	Кадастровый номер земельного участка	Адрес земельного участка	Вид права на земельный участок	Вид разрешенного использования	Площадь по документу (кв.м.)	Примечание
		Пальники, ул. Цветочная, з/у 25а				
325	59:18:0500101:414	Российская Федерация, Пермский край, г.о. Добрянский, п. ст. Пальники, ул. Цветочная, з/у 25	собственность	Для ведения личного подсобного хозяйства	1301 +/- 25	уточненный
326	59:18:0500101:422	Пермский край, Добрянский район, Краснослудское с/п, ст. Пальники, ул. Логовая, д. 10	собственность	индивидуальные жилые дома	1566 +/- 14	уточненный
327	59:18:0500101:423	Пермский край, Добрянский район, ст. Пальники, ул. 1 Набережная, дом 2.	собственность	для индивидуального жилищного строительства	820 +/-20	уточненный

№п/п	Кадастровый номер земельного участка	Адрес земельного участка	Вид права на земельный участок	Вид разрешенного использования	Площадь по документу (кв.м.)	Примечание
328	59:18:0500101:424	Пермский край, Добрянский район, ст. Пальники, ул. 1 Набережная, дом 2.	собственность	для индивидуального жилищного строительства	220 +/-10	уточненный
329	59:18:0500101:425	Пермский край, Добрянский район, Краснослудское сельское поселение, ж.д.ст. Пальники, ул. Шпагина, д.4.	Общая долевая собственность	для размещения существующего жилого дома и приусадебного участка	132 +/-8	уточненный
330	59:18:0500101:426	Пермский край, Добрянский район, Краснослудское сельское поселение, ж.д.ст. Пальники, ул. Шпагина, д.4	собственность	для размещения существующего жилого дома и приусадебного участка	1617 +/-28	уточненный

№п/п	Кадастровый номер земельного участка	Адрес земельного участка	Вид права на земельный участок	Вид разрешенного использования	Площадь по документу (кв.м.)	Примечание
331	59:18:0500101:427	Пермский край, Добрянский район, ст. Пальники, ул. 1 Набережная, дом 1.	собственность	Индивидуальное жилищное строительство	32 +/-4	уточненный
332	59:18:0500101:428	Пермский край, Добрянский район, ст. Пальники, ул. 1 Набережная, дом 1.	собственность	Индивидуальное жилищное строительство	2603 +/-36	уточненный
333	59:18:0500101:1408	Пермский край, Город Добрянка, Станция Пальники	данные отсутствуют	Для ведения личного подсобного хозяйства	501 +/-4	уточненный
334	59:18:0500101:1462	Пермский край, город Добрянка, п/ст Пальники	Общая долевая собственность	для личного подсобного хозяйства	600	декларированный
335	59:18:0500101:1463	Пермский край, город Добрянка, п/ст Пальники, ул Рябиновая, д 3	собственность	для ведения личного подсобного хозяйства (расширение основного)	150 +/-9	уточненный

№п/п	Кадастровый номер земельного участка	Адрес земельного участка	Вид права на земельный участок	Вид разрешенного использования	Площадь по документу (кв.м.)	Примечание
				земельного участка с кадастровым номером 59:18:0500101:259)		
336	59:18:0500101:1469	Пермский край, город Добрянка, п/ст Пальники, ул Строителей, д 7	собственность	Для ведения личного подсобного хозяйства	548 +/-8	уточненный
337	59:18:0500101:1470	Пермский край, город Добрянка, п/ст Пальники, ул Строителей, д 24, кв 2	собственность	Для ведения личного подсобного хозяйства	1050 +/-11	уточненный
338	59:18:0500101:1472	Пермский край, город Добрянка, п/ст Пальники, ул Цветочная, д 8а	собственность	для застройки двух двухквартирных домов	1000 +/-22	уточненный
339	59:18:0500101:1492	Пермский край, город Добрянка, п/ст Пальники	собственность	индивидуальные жилые дома с приусадебными участками	691 +/-18	уточненный



№п/п	Кадастровый номер земельного участка	Адрес земельного участка	Вид права на земельный участок	Вид разрешенного использования	Площадь по документу (кв.м.)	Примечание
340	59:18:0500101:1495	Пермский край, г Добрянка, п/ст Пальники	собственность	Для ведения личного подсобного хозяйства	1001 +/-6	уточненный
341	59:18:0500101:1501	Пермский край, город Добрянка, п/ст Пальники	собственность	для ведения личного подсобного хозяйства	8500	декларированный
342	59:18:0500101:1502	Пермский край, город Добрянка, п/ст Пальники, ул Цветочная, д 24	Общая долевая собственность	для ведения личного подсобного хозяйства (для расширения основного земельного участка с кадастровым номером 59:18:0500101:287)	300 +/-6	уточненный
343	59:18:0500101:1549	Российская Федерация, Пермский край, г.о. Добрянский, п.ст. Пальники, ул. Тракторная, з/у 11/2	Общая долевая собственность	для ведения личного подсобного хозяйства	1154 +/-12	уточненный

№п/п	Кадастровый номер земельного участка	Адрес земельного участка	Вид права на земельный участок	Вид разрешенного использования	Площадь по документу (кв.м.)	Примечание
344	59:18:0500101:1550	618719 Пермский край, Город Добрянка, Поселок и(при) станция(и) Пальники, Улица Тракторная	собственность	для ведения личного подсобного хозяйства	1154 +/- 12	уточненный
345	59:18:0500101:1554	Пермский край, г Добрянка	собственность	для ведения садоводства	700 +/-27	уточненный
346	59:18:0500101:1558	Пермский край, город Добрянка, п/ст Пальники, ул Строителей, д 18	собственность (арест)	для ведения личного подсобного хозяйства	655 +/-9	уточненный
347	59:18:0500101:1559	Пермский край, г Добрянка, п/ст Пальники	собственность	под объектами здравоохранения (для размещения фельдшерско-акушерского пункта)	633 +/-14	уточненный



№п/п	Кадастровый номер земельного участка	Адрес земельного участка	Вид права на земельный участок	Вид разрешенного использования	Площадь по документу (кв.м.)	Примечание
348	59:18:0500101:1560	618740 Пермский край, город Добрянка, п/ст Пальники	собственность	Спорт	900 +/-10	уточненный
349	59:18:0500101:1561	618719 Пермский край, Город Добрянка, Поселок и(при) станция(и) Пальники, Улица Заводская	собственность	Индивидуальные жилые дома	949 +/-11	уточненный
350	59:18:0500101:1562	Пермский край, город Добрянка, п/ст Пальники, ул Заречная, д За	собственность	Индивидуальные жилые дома с приусадебными участками	650 +/-9	уточненный
351	59:18:0500101:1577	Пермский край, город Добрянка, п/ст Пальники	собственность	Для садоводства и огородничества	724 +/-9	уточненный
352	59:18:0500101:1668	Российская Федерация, Пермский край, г.о. Добрянский, п/ст Пальники, ул Заречная, з/у	собственность	Для садоводства и огородничества	541 +/-8	уточненный



№п/п	Кадастровый номер земельного участка	Адрес земельного участка	Вид права на земельный участок	Вид разрешенного использования	Площадь по документу (кв.м.)	Примечание
		16А				
353	59:18:0500101:1669	Пермский край, город Добрянка, п/ст Пальники	данные отсутствуют	для садоводства и огородничества	500	декларированный
354	59:18:0500101:1679	Пермский край, город Добрянка, п/ст Пальники	Общая долевая собственность	для ведения личного подсобного хозяйства (расширение основного земельного участка с кадастровым номером 59:18:0500101:387)	255 +/-6	уточненный
355	59:18:0500101:1723	Пермский край, город Добрянка, п/ст Пальники	собственность	для ведения личного подсобного хозяйства	700	декларированный
356	59:18:0500101:1724	618719 Пермский край, г Добрянка, п/ст Пальники	аренда	для огородничества	175 +/-5	уточненный



№п/п	Кадастровый номер земельного участка	Адрес земельного участка	Вид права на земельный участок	Вид разрешенного использования	Площадь по документу (кв.м.)	Примечание
357	59:18:0500101:1725	Пермский край, город Добрянка, п/ст Пальники	собственность	Для ведения личного подсобного хозяйства	560 +/-8	уточненный
358	59:18:0500101:1729	Пермский край, город Добрянка, п/ст Пальники	собственность	Для садоводства и огородничества	550 +/-8	уточненный
359	59:18:0500101:1730	Пермский край, город Добрянка, п/ст Пальники	аренда	Для ведения гражданами огородничества	260 +/-6	уточненный
360	59:18:0500101:1731	Пермский край, город Добрянка, п/ст Пальники, ул Строителей, д 11	Общая долевая собственность	для индивидуальной жилой застройки	840 +/-10	уточненный
361	59:18:0500101:1732	618719 Пермский край, г Добрянка, п/ст Пальники, ул Молодежная, д 10, кв 5	Общая долевая собственность	для объектов жилой застройки (для размещения, обслуживания и эксплуатации квартиры №5 и приквартирного участка)	185 +/-5	уточненный



№п/п	Кадастровый номер земельного участка	Адрес земельного участка	Вид права на земельный участок	Вид разрешенного использования	Площадь по документу (кв.м.)	Примечание
362	59:18:0500101:1734	618719 Пермский край, г Добрянка, п/ст Пальники, ул Молодежная, д 10, кв 3	собственность	для объектов жилой застройки (для размещения, обслуживания и эксплуатации квартиры №3 и приквартирного участка)	207 +/-5	уточненный
363	59:18:0500101:1738	618719 Пермский край, г Добрянка, п/ст Пальники	собственность	Для индивидуального жилищного строительства	830 +/-10	уточненный
364	59:18:0500101:1739	Российская Федерация, Пермский край, г.о. Добрянский, п. ст. Пальники, ул. Тракторная, з/у 34	собственность	огородничество	2250 +/-17	уточненный
365	59:18:0500101:1741	618719 Пермский край, город Добрянка, п/ст Пальники, ул Молодежная, д 5а, кв 5	собственность	жилая застройка (для размещения, обслуживания, эксплуатации квартиры №5 и приквартирного участка)	542 +/-8	уточненный

№п/п	Кадастровый номер земельного участка	Адрес земельного участка	Вид права на земельный участок	Вид разрешенного использования	Площадь по документу (кв.м.)	Примечание
				участка)		
366	59:18:0500101:1743	618719 Пермский край, город Добрянка, п/ст Пальники, ул Молодежная, д 9, кв 2	Общая долевая собственность	Жилая застройка (для размещения, обслуживания, эксплуатации квартиры №2 и приквартирного участка)	953 +/-11	уточненный
367	59:18:0500101:1751	Российская Федерация, Пермский край, г.о. Добрянский, п. ст. Пальники, пер. Васильковский, з/у 7а	собственность	Для садоводства и огородничества	489 +/-4	уточненный
368	59:18:0500101:1752	618719 Пермский край, город Добрянка, п/ст Пальники, ул Строителей, д 1, кв 1	собственность	индивидуальные жилые дома с приусадебными участками	1375 +/-13	уточненный



№п/п	Кадастровый номер земельного участка	Адрес земельного участка	Вид права на земельный участок	Вид разрешенного использования	Площадь по документу (кв.м.)	Примечание
369	59:18:0500101:1754	Пермский край, Добрянский район, Краснослудское сельское поселение, ст. Пальники, ул. Молодежная, д.5а, кв.2	Общая долевая собственность	Для ведения личного подсобного хозяйства	677 +/-9	уточненный
370	59:18:0500101:1760	Пермский край, г Добрянка, п/ст Пальники	собственность	для личного подсобного хозяйства	1794	декларированный
371	59:18:0500101:1764	Пермский край, г Добрянка, п/ст Пальники, ул Заводская, д 15	собственность	Индивидуальные жилые дома	600 +/-8	уточненный
372	59:18:0500101:1766	618719 Пермский край, Добрянский р-н, с/п Краснослудское, д Адищево	Общая долевая собственность	Садоводство и огородничество (расширение земельного участка)	109 +/-4	уточненный



№п/п	Кадастровый номер земельного участка	Адрес земельного участка	Вид права на земельный участок	Вид разрешенного использования	Площадь по документу (кв.м.)	Примечание
373	59:18:0500101:1772	618719 Пермский край, г Добрянка, п/ст Пальники, ул Строителей, д 14	собственность	приусадебный участок личного подсобного хозяйства	327 +/-6	уточненный
374	59:18:0500101:1773	618719 Пермский край, город Добрянка, п/ст Пальники	собственность	общее пользование территории (бульвар)	139 +/-4	уточненный
375	59:18:0500101:1774	618719 Пермский край, город Добрянка, п/ст Пальники	собственность	общее пользование территории (площадка с элементами озеленения)	337 +/-6	уточненный
376	59:18:0500101:1779	Пермский край, город Добрянка, п/ст Пальники, переулок Васильковский, д 9	Общая долевая собственность	для садоводства и огородничества	529 +/-8	уточненный
377	59:18:0500101:1780	Пермский край, город Добрянка, п/ст Пальники, ул Цветочная	собственность	инженерные сооружения	26 +/-2	уточненный



№п/п	Кадастровый номер земельного участка	Адрес земельного участка	Вид права на земельный участок	Вид разрешенного использования	Площадь по документу (кв.м.)	Примечание
378	59:18:0500101:1781	618719 Пермский край, город Добрянка, поселок Пальники, улица Молодежная, дом 8, квартира 2	Общая долевая собственность	приусадебный участок личного подсобного хозяйства	907 +/-10	уточненный
379	59:18:0500101:1783	Пермский край, город Добрянка, с Красная Слудка, снт Пальники	собственность	Для садоводства и огородничества	525 +/-8	уточненный
380	59:18:0500101:1786	618719 Пермский край, Город Добрянка, Поселок и(при) станция(и) Пальники, Переулок Васильковский	собственность	Для садоводства и огородничества	478 +/-4	уточненный
381	59:18:0500101:1798	Пермский край, город Добрянка, п/ст Пальники	собственность	Для садоводства и огородничества	550 +/-4.69	уточненный



№п/п	Кадастровый номер земельного участка	Адрес земельного участка	Вид права на земельный участок	Вид разрешенного использования	Площадь по документу (кв.м.)	Примечание
382	59:18:0500101:1800	618719 Пермский край, г Добрянка	собственность	Для ведения индивидуального садоводства	510 +/-8	уточненный
383	59:18:0500101:1802	618719 Пермский край, город Добрянка, п/ст Пальники	собственность	площадки с элементами озеленения	137 +/-4	уточненный
384	59:18:0500101:1803	Пермский край, город Добрянка, п/ст Пальники	собственность	Для садоводства и огородничества	550 +/-8	уточненный
385	59:18:0500101:1807	Пермский край, г Добрянка, п/ст Пальники, уч 3	собственность	Для садоводства и огородничества	549 +/-8	уточненный
386	59:18:0500101:1811	618719 Пермский край, г Добрянка, п/ст Пальники, ул Заречная, д 5	собственность	Для садоводства	670 +/-9.06	уточненный
387	59:18:0500101:1813	617751 Пермский край, Город Добрянка, Поселок и(при) станция(и)	собственность	Для садоводства и огородничества	963 +/-6	уточненный



№п/п	Кадастровый номер земельного участка	Адрес земельного участка	Вид права на земельный участок	Вид разрешенного использования	Площадь по документу (кв.м.)	Примечание
		Пальники, Улица Логовая				
388	59:18:0500101:1817	618719 Пермский край, Город Добрянка, Поселок и(при) станция(и) Пальники, Улица Заводская	собственность	индивидуальные жилые дома	981 +/-11	уточненный
389	59:18:0500101:1818	Пермский край, город Добрянка, п/ст Пальники	собственность	Для садоводства и огородничества	200	декларированный
390	59:18:0500101:1823	618719 Пермский край, г Добрянка, п/ст Пальники, ул Цветочная	собственность	Индивидуальные жилые дома с приусадебными участками	601 +/-9	уточненный
391	59:18:0500101:1824	618719 Пермский край, г Добрянка, п/ст Пальники, ул Кленовая	собственность	Индивидуальные жилые дома с приусадебными участками	1387 +/-13	уточненный



№п/п	Кадастровый номер земельного участка	Адрес земельного участка	Вид права на земельный участок	Вид разрешенного использования	Площадь по документу (кв.м.)	Примечание
392	59:18:0500101:1825	618719 Пермский край, Город Добрянка, Поселок и(при) станция(и) Пальники, Улица Цветочная	собственность	Индивидуальные жилые дома с приусадебными участками	893 +/-10	уточненный
393	59:18:0500101:1826	618719 Пермский край, Город Добрянка, Поселок и(при) станция(и) Пальники, Улица Кленовая	Общая совместная собственность	Индивидуальные жилые дома с приусадебными участками	1047 +/-11	уточненный
394	59:18:0500101:1829	618719 Пермский край, Добрянский р-н, с/п Краснослудское, ж/д ст Пальники	собственность	индивидуальные жилые дома с приусадебными участками	1001 +/-11	уточненный
395	59:18:0500101:1830	618719 Пермский край, Город Добрянка, Поселок и(при) станция(и) Пальники, Улица	собственность	индивидуальные жилые дома с приусадебными участками	1001 +/-11	уточненный



№п/п	Кадастровый номер земельного участка	Адрес земельного участка	Вид права на земельный участок	Вид разрешенного использования	Площадь по документу (кв.м.)	Примечание
		Солнечная				
396	59:18:0500101:1831	618719 Пермский край, г Добрянка, п/ст Пальники, ул Строителей	собственность	индивидуальные жилые дома с приусадебными участками	446 +/-7	уточненный
397	59:18:0500101:1836	Пермский край, Город Добрянка, Поселок и(при) станция(и) Пальники, Переулок Васильковский	собственность	садовые участки, предназначенные для выращивания овощных культур, садовых деревьев и кустарников без использования пестицидов, с правом возведения хозяйственных строений и сооружений, садовых и дачных ДОМОВ	736 +/-9	уточненный

№п/п	Кадастровый номер земельного участка	Адрес земельного участка	Вид права на земельный участок	Вид разрешенного использования	Площадь по документу (кв.м.)	Примечание
398	59:18:0500101:1837	Пермский край, Добрянский Городской округ, Поселок и(при) станция(и) Пальники, Переулок Васильковский, Земельный участок 9В	Общая совместная собственность	Для садоводства и огородничества	483 +/-5	уточненный
399	59:18:0500101:1838	Российская Федерация, Пермский край, г.о. Добрянский, п. ст. Пальники, пер. Садовый, з/у 2	собственность	индивидуальные жилые дома с приусадебными участками	1187 +/- 12	уточненный
400	59:18:0500101:1844	Пермский край, Добрянский район, Краснослудское с/п, ст. Пальники	собственность	Сквер	202 +/-5	уточненный



№п/п	Кадастровый номер земельного участка	Адрес земельного участка	Вид права на земельный участок	Вид разрешенного использования	Площадь по документу (кв.м.)	Примечание
401	59:18:0500101:1845	Российская Федерация, Пермский край, г.о. Добрянский, поселок и(при) станция(и) Пальники, ул. Строителей, з/у 28	собственность	Индивидуальные жилые дома с приусадебными участками	1241 +/- 3.53	уточненный
402	59:18:0500101:1846	Российская Федерация, Пермский край, г.о. Добрянский, п. ст. Пальники, пер. Васильковый, з/у 3	собственность	жилые помещения в зданиях смешанного использования, на верхних этажах над помещениями, где разрешена коммерческая деятельность	337 +/-6	уточненный
403	59:18:0500101:1851	Российская Федерация, Пермский край, г.о. Добрянский, п. ст. Пальники, ул. 2-я Заводская, з/у 2а	Общая долевая собственность	индивидуальные жилые дома	1753 +/-8	уточненный

№п/п	Кадастровый номер земельного участка	Адрес земельного участка	Вид права на земельный участок	Вид разрешенного использования	Площадь по документу (кв.м.)	Примечание
404	59:18:0500101:1853	Российская Федерация, Пермский край, г.о. Добрянский, п/ст Пальники, ул Заводская, з/у 6А	собственность	индивидуальные жилые дома	668 +/-5	уточненный
405	59:18:0500101:1854	Пермский край, Добрянский район, Краснослудское с/п, ст. Пальники	собственность	индивидуальные жилые дома	640 +/-9	уточненный
406	59:18:0500101:1855	Пермский край, Добрянский район, Краснослудское с/п, ст. Пальники.	собственность	индивидуальные жилые дома	668 +/-5	уточненный
407	59:18:0500101:1974	Пермский край, Добрянский район, ст. Пальники, ул. Заречная	собственность	Для садоводства и огородничества	440 +/-4.2	уточненный



№п/п	Кадастровый номер земельного участка	Адрес земельного участка	Вид права на земельный участок	Вид разрешенного использования	Площадь по документу (кв.м.)	Примечание
408	59:18:0500101:1975	618719 Пермский край, Город Добрянка, Поселок и(при) станция(и) Пальники, Переулок Садовый	Общая долевая собственность:	Индивидуальные жилые дома с приусадебными участками	600 +/-5	уточненный
409	59:18:0500101:1976	618719 Пермский край, Город Добрянка, Поселок и(при) станция(и) Пальники, Переулок Садовый	собственность	Индивидуальные жилые дома с приусадебными участками	624 +/-5	уточненный
410	59:18:0500101:1977	Российская Федерация, Пермский край, г.о. Добрянский, п.ст. Пальники, ул. 2-я Тракторная, з/у 7	собственность	Индивидуальные жилые дома с приусадебными участками	1686 +/-8	уточненный



№п/п	Кадастровый номер земельного участка	Адрес земельного участка	Вид права на земельный участок	Вид разрешенного использования	Площадь по документу (кв.м.)	Примечание
411	59:18:0500101:1978	Российская Федерация, Пермский край, г.о. Добрянский, поселок и(при) станция(и) Пальники, ул. Подгорная, з/у 2	собственность	Индивидуальные жилые дома с приусадебными участками	998 +/-6	уточненный
412	59:18:0500101:1979	Российская Федерация, Пермский край, г.о. Добрянский, п. ст. Пальники, ул. Строителей, з/у 24/1	собственность	Индивидуальные жилые дома с приусадебными участками	604 +/-5	уточненный
413	59:18:0500101:1980	Пермский край, г Добрянка	собственность , аренда	под автомобильную дорогу "Пермь - Березники"	1504 +/- 8.17	уточненный
414	59:18:0500101:1983	Пермский край, Добрянский район, Краснослудское сельское поселение, ст.	собственность	объекты торговли и общественного питания (бары, кафе, закусочные, столовые)	141 +/- 2.38	уточненный

№п/п	Кадастровый номер земельного участка	Адрес земельного участка	Вид права на земельный участок	Вид разрешенного использования	Площадь по документу (кв.м.)	Примечание
		Пальники				
415	59:18:0500101:1985	Российская Федерация, Пермский край, г.о. Добрянский, п/ст Пальники, ул Строителей, з/у 16Б	собственность	индивидуальные жилые дома с приусадебными участками	720 +/-9	уточненный
416	59:18:0500101:1989	Пермский край, Добрянский район, с/п Краснослудское, ст. Пальники	собственность	индивидуальные жилые дома	1177 +/-7	уточненный
417	59:18:0500101:1992	Российская Федерация, Пермский край, г.о. Добрянский, п. ст. Пальники, пер. Васильковий, з/у 1	собственность	садовые участки, предназначенные для выращивания овощных культур, садовых деревьев и кустарников без использования пестицидов, с правом возведения	737 +/-6	уточненный

№п/п	Кадастровый номер земельного участка	Адрес земельного участка	Вид права на земельный участок	Вид разрешенного использования	Площадь по документу (кв.м.)	Примечание
				хозяйственных строений и сооружений, садовых и дачных домов.		
418	59:18:0500101:2005	Пермский край, Добрянский р-н, Краснослудское с/п, ст. Пальники, ул. Мичуринцев	собственность	индивидуальные жилые дома	810 +/-6	уточненный
419	59:18:0500101:2010	Российская Федерация, Пермский край, г.о. Добрянский, п.ст. Пальники, ул. Тракторная, з/у 10А	собственность	Индивидуальные жилые дома	884 +/-10	уточненный
420	59:18:0500101:2011	Пермский край, Добрянский район, Краснослудское сельское поселение, ст.п. Пальники	собственность	отдельно стоящие объекты культурно-бытового, социального и коммунального обслуживания (детские сады, иные объекты	867 +/-5.91	уточненный



№п/п	Кадастровый номер земельного участка	Адрес земельного участка	Вид права на земельный участок	Вид разрешенного использования	Площадь по документу (кв.м.)	Примечание
				дошкольного воспитания, школы начальные и средние, клубы, библиотеки, учреждения медицинского обслуживания, аптеки)		
421	59:18:0500101:2012	Российская Федерация, Пермский край, г.о. Добрянский, п.ст. Пальники, пер. Шпагина, з/у 5	собственность	индивидуальные жилые дома	1899 +/- 15	уточненный
422	59:18:0500101:2013	Российская Федерация, Пермский край, г.о. Добрянский, поселок при станции Пальники, пер. Шпагина, з/у 7	собственность (ипотека)	индивидуальные жилые дома	1771 +/- 15	уточненный

№п/п	Кадастровый номер земельного участка	Адрес земельного участка	Вид права на земельный участок	Вид разрешенного использования	Площадь по документу (кв.м.)	Примечание
423	59:18:0500101:2016	Российская Федерация, Пермский край, г.о. Добрянский, п. ст. Пальники, ул. Логовая, з/у 9	собственность	индивидуальные жилые дома	1191 +/-7	уточненный
424	59:18:0500101:2019	Пермский край, Добрянский район, Краснослудское сельское поселение, ст. Пальники, ул. Строителей, д. 16	собственность	Для ведения личного подсобного хозяйства	500	декларированный
425	59:18:0500101:2020	Пермский край, Добрянский р-н, с.п. Краснослудское, пос.ст.Пальники	аренда	Энергетика	3 +/-1	уточненный
426	59:18:0500101:2023	Пермский край, Добрянский район, Краснослудское с/п, ст. Пальники	собственность	индивидуальные жилые дома с приусадебными участками	794 +/-10	уточненный



№п/п	Кадастровый номер земельного участка	Адрес земельного участка	Вид права на земельный участок	Вид разрешенного использования	Площадь по документу (кв.м.)	Примечание
427	59:18:0500101:2024	Пермский край, Добрянский район, Краснослудское с/п, ст. Пальники	Общая совместная собственность	индивидуальные жилые дома с приусадебными участками	710 +/-9	уточненный
428	59:18:0500101:2026	Российская Федерация, Пермский край, г.о. Добрянский, п.ст. Пальники, ул. Кленовая, з/у 28	собственность	Для индивидуального жилищного строительства	1373 +/-7	уточненный
429	59:18:0500101:2028	Российская Федерация, Пермский край, г.о. Добрянский, поселок и(при) станция(и) Пальники, ул. Цветочная, з/у 12	собственность	для индивидуального жилищного строительства	780 +/-10	уточненный
430	59:18:0500101:2031	Пермский край, Добрянский муниципальный район, Краснослудское	собственность	Для индивидуального жилищного строительства	820 +/-10	уточненный

№п/п	Кадастровый номер земельного участка	Адрес земельного участка	Вид права на земельный участок	Вид разрешенного использования	Площадь по документу (кв.м.)	Примечание
		сельское поселение, ст. Пальники, ул. Цветочная				
431	59:18:0500101:2032	Пермский край, г. Добрянка, п/ст. Пальники, ул. Молодежная	Общая долевая собственность	Блокированная жилая застройка	522 +/-4	уточненный
432	59:18:0500101:2035	Российская Федерация, Пермский край, г.о. Добрянский, п. ст. Пальники, ул. Цветочная, з/у 43	собственность	для индивидуального жилищного строительства	2480 +/- 17	уточненный
433	59:18:0500101:2037	Пермский край, г. Добрянка, пос. ст. Пальники	аренда	Железнодорожный транспорт	530 +/-5	уточненный
434	59:18:0500101:2042	Пермский край, г. Добрянка, п/ст. Пальники, ул. Заречная	собственность	Для ведения личного подсобного хозяйства	2545 +/- 11	уточненный

№п/п	Кадастровый номер земельного участка	Адрес земельного участка	Вид права на земельный участок	Вид разрешенного использования	Площадь по документу (кв.м.)	Примечание
435	59:18:0500101:2045	Российская Федерация, Пермский край, г.о. Добрянский, п. ст. Пальники, ул. Строителей, з/у 25А	собственность	Для ведения личного подсобного хозяйства	1200 +/- 12	уточненный
436	59:18:0500101:2047	Пермский край, Добрянский м. р- н	аренда	Автомобильный транспорт	432 +/- 4.73	уточненный
437	59:18:0500101:2048	Пермский край, Добрянский м. р- н	аренда	Автомобильный транспорт	397 +/-4	уточненный
438	59:18:0500101:2049	Пермский край, Добрянский м. р- н	аренда	Автомобильный транспорт	72 +/-1.8	уточненный
439	59:18:0500101:2050	Пермский край, Добрянский муниципальный район	аренда	Автомобильный транспорт	16 +/-0.84	уточненный



№п/п	Кадастровый номер земельного участка	Адрес земельного участка	Вид права на земельный участок	Вид разрешенного использования	Площадь по документу (кв.м.)	Примечание
440	59:18:0500101:2051	Пермский край, Добрянский муниципальный район	аренда	Автомобильный транспорт	73 +/-1.77	уточненный
441	59:18:0500101:2052	Пермский край, Добрянский муниципальный район	аренда	Автомобильный транспорт	155 +/-2.76	уточненный
442	59:18:0500101:2054	Пермский край, Добрянский р-н, с/п Краснослудское, п/ст Пальники, ул. 1-я Набережная	собственность	Для индивидуального жилищного строительства	1850 +/-15	уточненный
443	59:18:0500101:2055	618719 Пермский край, Добрянский р-н, Город Добрянка, Станция Пальники, Улица 1-я Набережная	собственность	Для индивидуального жилищного строительства	2000 +/-16	уточненный



№п/п	Кадастровый номер земельного участка	Адрес земельного участка	Вид права на земельный участок	Вид разрешенного использования	Площадь по документу (кв.м.)	Примечание
444	59:18:0500101:2056	Пермский край, Добрянский р-н, с/п Краснослудское, п/ст Пальники, ул. 1-я Набережная	собственность	Для индивидуального жилищного строительства	1155 +/- 12	уточненный
445	59:18:0500101:2061	Российская Федерация, Пермский край, г.о. Добрянский, п.ст. Пальники, ул. Логовая, з/у 23А	собственность	Для индивидуального жилищного строительства	1209 +/-6	уточненный
446	59:18:0500101:2062	Пермский край, Добрянский муниципальный район, сельское поселение Краснослудское, п/ст. Пальники, ул. Заводская	собственность	индивидуальные жилые дома	901 +/-11	уточненный

№п/п	Кадастровый номер земельного участка	Адрес земельного участка	Вид права на земельный участок	Вид разрешенного использования	Площадь по документу (кв.м.)	Примечание
447	59:18:0500101:2063	Пермский край, Добрянский муниципальный район, сельское поселение Краснослудское, п/ст. Пальники, ул. Заводская	собственность	индивидуальные жилые дома	1199 +/- 12	уточненный
448	59:18:0500101:2069	Пермский край, г.о. Добрянский, п/ст Пальники, ул Цветочная	собственность	индивидуальное жилищное строительство	1180 +/- 6.87	уточненный
449	59:18:0500101:2070	Российская Федерация, Пермский край, г.о. Добрянский, поселок и(при) станция(и) Пальники, ул. Молодежная, з/у 9/1	Общая долевая собственность	блокированная жилая застройка	771 +/-5	уточненный
450	59:18:0500101:2072	Пермский край, г.о. Добрянский, п/ст Пальники	собственность	Для индивидуального жилищного строительства	803 +/-5	уточненный

№п/п	Кадастровый номер земельного участка	Адрес земельного участка	Вид права на земельный участок	Вид разрешенного использования	Площадь по документу (кв.м.)	Примечание
451	59:18:0500101:2080	Пермский край, г.о. Добрянский, с.п. Краснослудское, п.ст. Пальники	собственность	Для садоводства	500 +/-4	уточненный
452	59:18:0500101:2084	Российская Федерация, Пермский край, г.о. Добрянский, п/ст Пальники, ул Заводская, з/у 17	собственность	Ведение садоводства	870 +/-6	уточненный
453	59:18:0500101:2088	Российская Федерация, Пермский край, г.о. Добрянский, п/ст Пальники, ул Тракторная, з/у 10Б	собственность	Для индивидуального жилищного строительства	802 +/-10	уточненный
454	59:18:0500101:2092	Российская Федерация, Пермский край, г.о. Добрянский, п/ст Пальники, ул 1-я	собственность	индивидуальное жилищное строительство	1700 +/- 14	уточненный

№п/п	Кадастровый номер земельного участка	Адрес земельного участка	Вид права на земельный участок	Вид разрешенного использования	Площадь по документу (кв.м.)	Примечание
		Набережная, з/у 3				
455	59:18:0500101:2093	Российская Федерация, Пермский край, г.о. Добрянский, п/ст Пальники, ул 1-я Набережная, з/у 3А	собственность	индивидуальное жилищное строительство	1700 +/- 14	уточненный
456	59:18:0500101:2094	Российская Федерация, Пермский край, г.о. Добрянский, п/ст Пальники, ул 1-я Набережная, з/у 3Б	собственность	индивидуальное жилищное строительство	1471 +/- 13	уточненный
457	59:18:0500101:2099	Российская Федерация, Пермский край, г.о. Добрянский, п/ст Пальники,	собственность	Блокированная жилая застройка	400 +/-4	уточненный

№п/п	Кадастровый номер земельного участка	Адрес земельного участка	Вид права на земельный участок	Вид разрешенного использования	Площадь по документу (кв.м.)	Примечание
		ул Строителей, з/у 25/1				
458	59:18:0500101:2101	Российская Федерация, Пермский край, г.о. Добрянский, п/ст Пальники, ул Тракторная, з/у 10/1	Общая долевая собственность:	Блокированная жилая застройка	400 +/-4	уточненный
459	59:18:0500101:2102	Российская Федерация, Пермский край, г.о. Добрянский, п/ст Пальники, пер Садовый, з/у 6/1	собственность	Блокированная жилая застройка	1056 +/-6	уточненный
460	59:18:0500101:2104	Российская Федерация, Пермский край, г.о. Добрянский, п/ст Пальники, пер Садовый, з/у 6/2	Общая долевая собственность	Блокированная жилая застройка	1416 +/-7	уточненный

№п/п	Кадастровый номер земельного участка	Адрес земельного участка	Вид права на земельный участок	Вид разрешенного использования	Площадь по документу (кв.м.)	Примечание
461	59:18:0500101:2105	Российская Федерация, Пермский край, г.о. Добрянский, п/ст Пальники, ул Тракторная, з/у 10/4	собственность	Блокированная жилая застройка	965 +/-6	уточненный
462	59:18:0500101:2109	Пермский край, городской округ Добрянский, с/п Краснослудское, ст. Пальники	-	Для садоводства	816 +/-6	уточненный
463	59:18:0500101:2110	Российская Федерация, Пермский край, г.о. Добрянский, п/ст Пальники, ул Тракторная, з/у 12/4	собственность	Блокированная жилая застройка	479 +/-4	уточненный
464	59:18:0500101:2113	Российская Федерация, Пермский край, г.о. Добрянский, п/ст Пальники, ул Кленовая, з/у	собственность	Для ведения личного подсобного хозяйства	2207 +/- 16	уточненный

№п/п	Кадастровый номер земельного участка	Адрес земельного участка	Вид права на земельный участок	Вид разрешенного использования	Площадь по документу (кв.м.)	Примечание
		9				
465	59:18:0500101:2114	Российская Федерация, Пермский край, г.о. Добрянский, п/ст Пальники, ул Кленовая, з/у 7А	собственность	Индивидуальные жилые дома с приусадебными участками	1103 +/- 12	уточненный
466	59:18:0500101:2115	Российская Федерация, Пермский край, г.о. Добрянский, п/ст Пальники, ул Кленовая, з/у 7	собственность	Индивидуальные жилые дома с приусадебными участками	1904 +/- 15	уточненный
467	59:18:0500101:2117	Российская Федерация, Пермский край, г.о. Добрянский, п/ст Пальники, ул Строителей, з/у 9	Общая долевая собственность	Для индивидуального жилищного строительства	438 +/-4	уточненный

№п/п	Кадастровый номер земельного участка	Адрес земельного участка	Вид права на земельный участок	Вид разрешенного использования	Площадь по документу (кв.м.)	Примечание
468	59:18:0500101:2118	Пермский край, г.о. Добрянский, г. Добрянка, п/ст. Пальники, ул. Тракторная	Общая долевая собственность:	Блокированная жилая застройка	911 +/-6	уточненный
469	59:18:0500101:2119	Российская Федерация, Пермский край, г.о. Добрянский, п/ст Пальники, ул 1-я Набережная, з/у 5А	собственность	индивидуальное жилищное строительство	1793 +/- 15	уточненный
470	59:18:0500101:2121	Российская Федерация, Пермский край, г.о. Добрянский, п/ст Пальники, ул Рябиновая, з/у 6А	собственность	Для ведения личного подсобного хозяйства	1295 +/- 13	уточненный
471	59:18:0500101:2126	Пермский край, г.о. Добрянский, ст. Пальники, ул. Строителей, д. 2	-	Для ведения личного подсобного хозяйства	800	декларированный

№п/п	Кадастровый номер земельного участка	Адрес земельного участка	Вид права на земельный участок	Вид разрешенного использования	Площадь по документу (кв.м.)	Примечание
472	59:18:0500101:2129	Пермский край, г.о. Добрянский, п/ст. Пальники	собственность	Для ведения личного подсобного хозяйства	524 +/-4	уточненный
473	59:18:0500101:2130	Пермский край, г.о. Добрянский, п/ст. Пальники	собственность	Для ведения личного подсобного хозяйства	524 +/-4	уточненный
474	59:18:0500101:2132	Пермский край, г. Добрянка, п/ст. Пальники, ул. Строителей	собственность	ведение садоводства	400 +/-4	уточненный
475	59:18:0500101:2133	Российская Федерация, Пермский край, г.о. Добрянский, п/ст Пальники, ул Тракторная, з/у 12/2	собственность	Блокированная жилая застройка	697 +/-5	уточненный
476	59:18:0500101:2134	Российская Федерация, Пермский край, г.о. Добрянский, п/ст Пальники, пер	собственность	для ведения садоводства и огородничества	514 +/-9	уточненный

№п/п	Кадастровый номер земельного участка	Адрес земельного участка	Вид права на земельный участок	Вид разрешенного использования	Площадь по документу (кв.м.)	Примечание
		Васильковский, з/у 9Б				
477	59:18:0500101:2141	Российская Федерация, Пермский край, г.о. Добрянский, п/ст Пальники, пер Шпагина, з/у 2	собственность	для садоводства	1365 +/- 13	уточненный
478	59:18:0500101:2148	Пермский край, г.о. Добрянский, г. Добрянка, п/ст. Пальники, ул. Молодежная	Общая долевая собственность	Блокированная жилая застройка	745 +/-5	уточненный
479	59:18:0000000:15628	Пермский край, Добрянский район, Краснослудское с/п, в районе станции Пальники	собственность	для индивидуального садоводства	592 +/-9	уточненный



№п/п	Кадастровый номер земельного участка	Адрес земельного участка	Вид права на земельный участок	Вид разрешенного использования	Площадь по документу (кв.м.)	Примечание
480	59:18:0000000:16836	Пермский край, г Добрянка, п/ст Пальники	собственность	Для ведения личного подсобного хозяйства	1549 +/- 14	уточненный
481	59:18:0500101:2157	Пермский край, Добрянский городской округ, п/ст Пальники, ул.Тракторная	-	Ведение садоводства	1145 +/-6 кв. м	уточненный
482	59:18:0000000:12572	Пермский край, Добрянский район, Краснослудское сельское поселение	собственность	Земельные участки (территории)общего пользования	5828 +/- 27	уточненный
483	59:18:0500101:184	Российская Федерация, Пермский край, г.о. Добрянский, п. ст. Пальники, пер. Радужный, з/у 10/1	собственность	Для ведения личного подсобного хозяйства	2000 +/- 11	уточненный

№п/п	Кадастровый номер земельного участка	Адрес земельного участка	Вид права на земельный участок	Вид разрешенного использования	Площадь по документу (кв.м.)	Примечание
484	59:18:3630101:161	Российская Федерация, Пермский край, г.о. Добрянский, д. Залесная, ул. Подгорная, з/у 22	собственность	Для ведения садоводства	2600 +/- 13	уточненный
485	59:18:0000000:236	Пермский край, Добрянский район, Краснослудское сельское поселение	-	под строительство ВЛ 6 кВ ф. Адищево от ПС 110/35/6 кВ Пальники	4030 +/- 29	уточненный
486	59:18:0000000:16430	Пермский край, Добрянский район, п/ст Пальники, ул. Заводская	собственность	Земельные участки (территории) общего пользования	31523 ± 37.4	уточненный
487	59:18:0500101:224	Пермский край, г. Добрянка, ст. Пальники, ул. Логовая, дом 20	Собственность	Для ведения личного подсобного хозяйства	1923 ± 15	уточненный
488	59:18:0500102:25	Пермский край, г. Добрянка, ст. 5 км, Краснослудский	Собственность	Для ведения садоводства	749	декларированная



№п/п	Кадастровый номер земельного участка	Адрес земельного участка	Вид права на земельный участок	Вид разрешенного использования	Площадь по документу (кв.м.)	Примечание
		с/с, с/т "Калина Красная", участок № 25				
489	59:18:0000000:16212	Российская Федерация, Пермский край, Добрянский район			381 ± 4.13	уточненный
490	59:18:0000000:15984	Пермский край, г. Добрянка	Собственность	Под автомобильную дорогу "Пермь - Березники"	2402 ± 32.39	уточненный
491	59:18:0000000:16624	Российская Федерация, Пермский край, г.о. Добрянский	Аренда	Автомобильный транспорт	437 ± 4.28	уточненный
492	59:18:0000000:246	Пермский край, Добрянский район, Краснослудское сельское поселение, ж.д.ст. Пальники	Общая долевая собственность	для ведения садоводства (для расширения земельного участка с кадастровым номером 59:18:0500201:120)	246 ± 16	уточненный

