

В соответствии со статьей 39.18 Земельного кодекса Российской Федерации администрация Добрянского муниципального района информирует о

| № | Местоположение (адрес) и кадастровый номер земельного участка (при наличии)                    | Площадь (кв. м.) | Вид права     | Цель, для которой предоставляется земельный участок |
|---|--|------------------|---------------|---|
| 1 | Дивьинское сельское поселение, д. Мутная, в северной части кадастрового квартала 59:18:0210101 | 3000*            | собственность | индивидуальные жилые дома с приусадебными участками |

возможности предоставления следующих земельных участков

Лица, заинтересованные в предоставлении земельных участков, вправе подавать заявления о намерении участвовать в аукционе по продаже земельного участка по форме в соответствии с Приложением 3 административного регламента предоставления муниципальной услуги, утвержденного постановлением администрации Добрянского муниципального района от 10.02.2017 №107 (форма прилагается).

Место приема заявлений:

Администрация Добрянского муниципального района Пермского края, адрес: Пермский край, г. Добрянка, ул. Советская, д.14, каб. 305.

Способы подачи заявлений:

- при личном обращении;
- в электронной форме на адрес электронной почты: **admdob@perm.ru**.

Срок приема заявлений о предоставлении земельных участков в соответствии с информацией №7/2018 с 03.04.2018 по 02.05.2018 (включительно) с 8-30 до 13-00 и с 13-48 до 17-30 часов, по пятницам до 16-30 часов (кроме выходных и праздничных дней).

Более подробную информацию можно получить в Муниципальном казенном учреждении «Добрянский городской информационный центр» по адресу: ул. 8 Марта,13, с 8-30 до 13-00 и с 13-48 до 17-30 часов, тел. 8-34265-26952.

# Схема расположения земельного участка или земельных участков на кадастровом плане территории

Условный номер земельного участка :ЗУ1

Площадь земельного участка 3000 кв.м

Координаты, м МСК-59




|     | X         | Y          |
|-----|-----------|------------|
| м.1 | 554588.38 | 2269122.07 |
| м.2 | 554538.47 | 2269136.76 |
| м.3 | 554521.75 | 2269080.15 |
| м.4 | 554572.79 | 2269068.30 |
| м.5 |           |            |
| м.6 |           |            |

МСК-59

М 1:2000



Условные обозначения:

-  - граница проектируемого земельного участка
-  - граница кадастрового квартала
-  - граница территориальной зоны