

В соответствии со статьей 39.18 Земельного кодекса Российской Федерации администрация Добрянского муниципального района информирует о возможности предоставления следующих земельных участков

№	Местоположение (адрес) и кадастровый номер земельного участка	Площадь (кв.м.)	Вид права	Цель, для которой предоставляется земельный участок
1	Дивьинское сельское поселение, п. Дивья.	1550*	собственность	садовые участки, предназначенные для выращивания овощных культур, садовых деревьев и кустарников без использования пестицидов, с правом возведения хозяйственных строений и сооружений, садовых и дачных домов.

Лица, заинтересованные в предоставлении земельных участков, вправе подавать заявления о намерении участвовать в аукционе по продаже земельного участка по форме в соответствии с Приложением 3 административного регламента предоставления муниципальной услуги, утвержденного постановлением администрации Добрянского муниципального района от 10.02.2017 №107 (форма прилагается)

Место приема заявлений:

Администрация Добрянского муниципального района Пермского края
адрес: Пермский край, г. Добрянка, ул. Советская, д.14, каб. 305.

Способы подачи заявлений:

- при личном обращении;
- в электронной форме на адрес электронной почты: admdob@perm.ru.

Срок приема заявлений о предоставлении земельных участков в соответствии с информацией № 58/2017 с 09.11.2017 по 08.12.2017 (включительно) с 8-30 до 13-00 и с 13-48 до 17-30 часов, по пятницам до 16-30 часов (кроме выходных и праздничных дней).

Более подробную информацию можно получить в Муниципальном казенном учреждении «Добрянский городской информационный центр» по адресу: Пермский край, г. Добрянка, ул. 8 Марта, д. 13, с 8-30 до 13-00 и с 13-48 до 17-30 часов, тел. 25440.

* Площадь земельного участка в соответствии со схемой расположения земельного участка

Главе муниципального района –
главе администрации Добрянского
муниципального района К.В.Лызову

_____ (ФИО, наименование)

Место

жительства: _____

паспорт: серия _____ номер _____

выдан _____

(кем, когда)

ИНН

_____ (для юридических лиц)

телефон/адрес электронной почты

ФИО представителя

Место

жительства: _____

паспорт: серия _____ номер _____

_____ выдан _____

(кем, когда)

документ, подтверждающий полномочия
представителя:

_____ (наименование)

(дата, номер)

Телефон/адрес электронной почты _____

заявление

о намерении участвовать в аукционе

Я имею намерение участвовать в аукционе по

_____ (указывается вид аукциона: продажа земельного участка или права на заключение договора аренды)

земельного участка с кадастровым номером

_____ (указывается при наличии)

расположенного по адресу: _____

площадью _____ кв.м для целей

_____ (указывается вид разрешенного использования: ИЖС, ЛПХ в границах населенного пункта, садоводства, дачного хозяйства, для осуществления крестьянским (фермерским) хозяйством его деятельности)

Приложение:

- копия документа, удостоверяющего личность заявителя (заявителей), являющегося физическим лицом, либо личность представителя физического или юридического лица.
- копия документа, удостоверяющего права (полномочия) представителя физического или юридического лица, если с заявлением обращается представитель заявителя (заявителей).
- Выписка из Единого государственного реестра крестьянских (фермерских) хозяйств, являющемся заявителем*
- * документы запрашиваются в рамках информационного взаимодействия (заявитель вправе представить лично)

Мною выбирается следующий способ выдачи конечного результата муниципальной услуги:

Доставить почтой по указанному адресу.

Выдать на руки мне или моему представителю.

Я уведомлен(а) о сроке выдачи конечного результата предоставления муниципальной услуги: " _____ " _____ 20 ____ г.

Я уведомлен(а) о номере телефона, по которому можно узнать о результатах предоставления муниципальной услуги по истечении срока выдачи результата предоставления муниципальной услуги: _____

Подтверждаю согласие на обработку представленных персональных данных.

" _____ " _____ 20 ____ г.
(дата составления заявления)

(подпись заявителя)

Отметка лица, принявшего заявление _____

Утверждена

от _____ № _____




СХЕМА расположения земельного участка или земельных участков на кадастровом плане территории

Условный номер земельного участка -		
Площадь земельного участка 1550 кв.м.		
Обозначение характерных точек границ	Координаты, м	
	X	Y
1	2	3
1	549 276,38	2 253 084,37
2	549 265,48	2 253 131,87
3	549 233,80	2 253 120,73
4	549 248,91	2 253 073,20
1	549 276,38	2 253 084,37

Система координат МСК-59 Масштаб 1:1500



Условные обозначения:

-  - границы проектируемого земельного участка
-  - границы учтенных земельных участков
-  -771 - надписи учтенных земельных участков

Исполнитель  Александрова А.С. 8 919 48 75 099