

В соответствии со статьей 39.18 Земельного кодекса Российской Федерации администрация Добрянского муниципального района информирует о возможности предоставления следующих земельных участков

№	Местоположение (адрес) и кадастровый номер земельного участка	Площадь (кв.м.)	Вид права	Цель, для которой предоставляется земельный участок
1	Висимское сельское поселение, п. Бор-Ленва, ул. Пушкина	1173*	собственность	Для индивидуального жилищного строительства

Лица, заинтересованные в предоставлении земельных участков, вправе подавать заявления о намерении участвовать в аукционе по продаже земельного участка.

Место приема заявлений:

Администрация Добрянского муниципального района Пермского края  
адрес: Пермский край, г. Добрянка, ул. Советская, д.14, каб. 305.

Способы подачи заявлений\*\*:

- при личном обращении;
- в электронной форме на адрес электронной почты [admdob@perm.ru](mailto:admdob@perm.ru), в соответствии с порядком, утвержденным Приказом Минэкономразвития России от 14.01.2015 № 7.

Срок приема заявлений о предоставлении земельных участков в соответствии с информацией № 21/2017 с 10.04.2017 по 09.05.2017 (включительно) с 8-30 до 13-00 и с 13-48 до 17-30 часов, по пятницам до 16-30 часов (кроме выходных и праздничных дней).

Более подробную информацию можно получить в Муниципальном казенном учреждении «Добрянский городской информационный центр» по адресу: Пермский край, г. Добрянка, ул. 8 Марта, д. 13, с 8-30 до 13-00 и с 13-48 до 17-30 часов, тел. 25440.

\* Площадь земельного участка в соответствии со схемой расположения земельного участка.

\*\*Административный регламент предоставления муниципальной услуги, утвержденный постановлением администрации Добрянского муниципального района Пермского края от 10.02.2017 № 107.

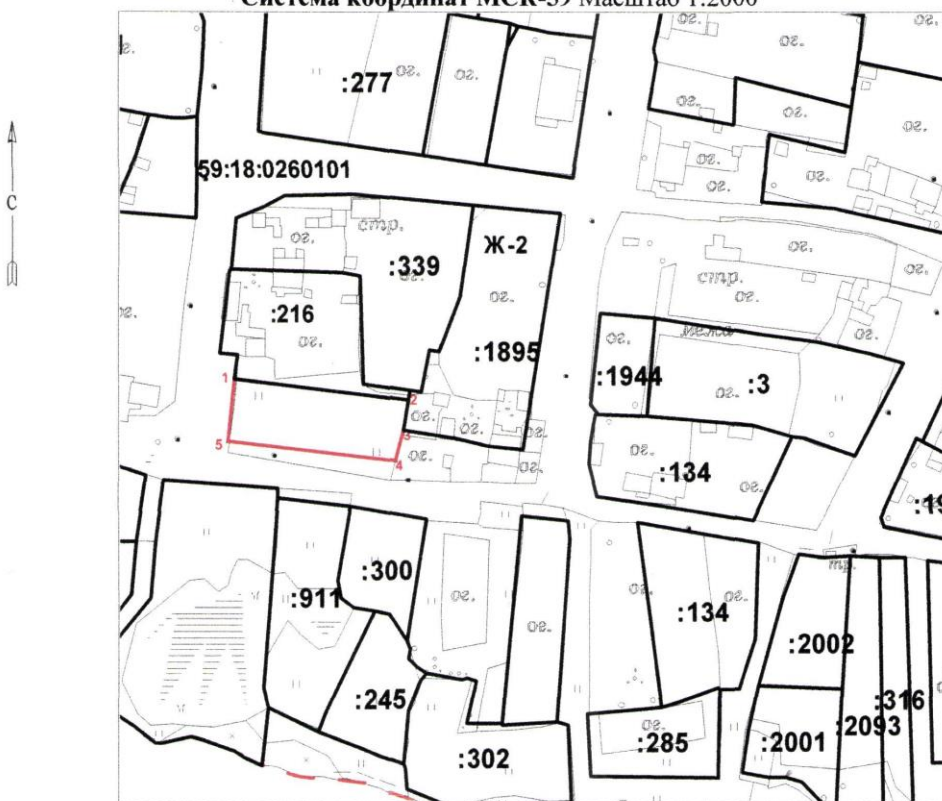
Утверждена

\_\_\_\_\_  
\_\_\_\_\_  
\_\_\_\_\_  
от \_\_\_\_\_ № \_\_\_\_\_




**СХЕМА расположения земельного участка или земельных участков на кадастровом плане территории**

Условный номер земельного участка -		
Площадь земельного участка 1173 кв.м.		
Обозначение характерных точек границ	Координаты, м	
	X	Y
1	2	3
1	583042.09	2223708.58
2	583035.26	2223765.92
3	583025.24	2223764.33
4	583015.15	2223761.68
5	583021.25	2223706.82
1	583042.09	2223708.58

Система координат МСК-59 Масштаб 1:2000



**Условные обозначения:**

-  - границы проектируемого земельного участка
-  - границы учтенных земельных участков
-  - надписи учтенных земельных участков

Исполнитель  Александрова А.С. 8 919 48 75 099