

В соответствии со статьей 39.18 Земельного кодекса Российской Федерации администрация Добрянского муниципального района информирует о возможности предоставления следующих земельных участков:

№	Местоположение (адрес) и кадастровый номер земельного участка (при наличии)	Площадь (кв.м.)	Вид права	Цель, для которой предоставляется земельный участок
1	Вильвенское сельское поселение, д.Пахомово, в центральной части кадастрового квартала 59:18:0330101	3000*	Аренда на 10 лет	строительство, реконструкция и эксплуатация жилых домов, состоящих из комнат, а также помещений вспомогательного использования, предназначенных для удовлетворения гражданами бытовых и иных нужд (отдельно стоящие жилые дома с количеством этажей не более трех (включая подземные), предназначенные для круглогодичного проживания одной семьи и выращивания сельскохозяйственной продукции, содержания и разведения сельскохозяйственных животных в пределах, установленных нормативными правовыми актами

Лица, заинтересованные в предоставлении земельных участков, вправе подавать заявления о намерении участвовать в аукционе по продаже земельного участка.

Место приема заявлений:

Администрация Добрянского муниципального района Пермского края
адрес: Пермский край, г. Добрянка, ул. Советская, д.14, каб. 305.

Способы подачи заявлений**:

- при личном обращении;
- в электронной форме через Единый портал государственных и муниципальных услуг, либо по электронной почте, в соответствии с порядком утвержденным Приказом Министерства экономического развития России от 14.01.2015 года №7.

Срок приема заявлений о предоставлении земельных участков в соответствии с информацией № 9/2017 с 13.03.2017 по 11.04.2017 (включительно) с 8-30 до 13-00 и с 13-48 до 17-30 часов, по пятницам до 16-30 часов (кроме выходных и праздничных дней).

Более подробную информацию можно получить в Муниципальном казенном учреждении «Добрянский городской информационный центр» по адресу: ул. 8 Марта,13, с 8-30 до 13-00 и с 13-48 до 17-30 часов, тел. 8-34265-26952.

* площадь земельного участка в соответствии со схемой расположения земельного участка.

** административный регламент предоставления муниципальной услуги, утвержден постановлением администрации Добрянского муниципального района Пермского края от 10.02.2017 года №107.

Утверждена постановлением администрации Добрянского муниципального района Пермского края от _____ № _____

Схема расположения земельного участка или земельных участков на кадастровом плане территории

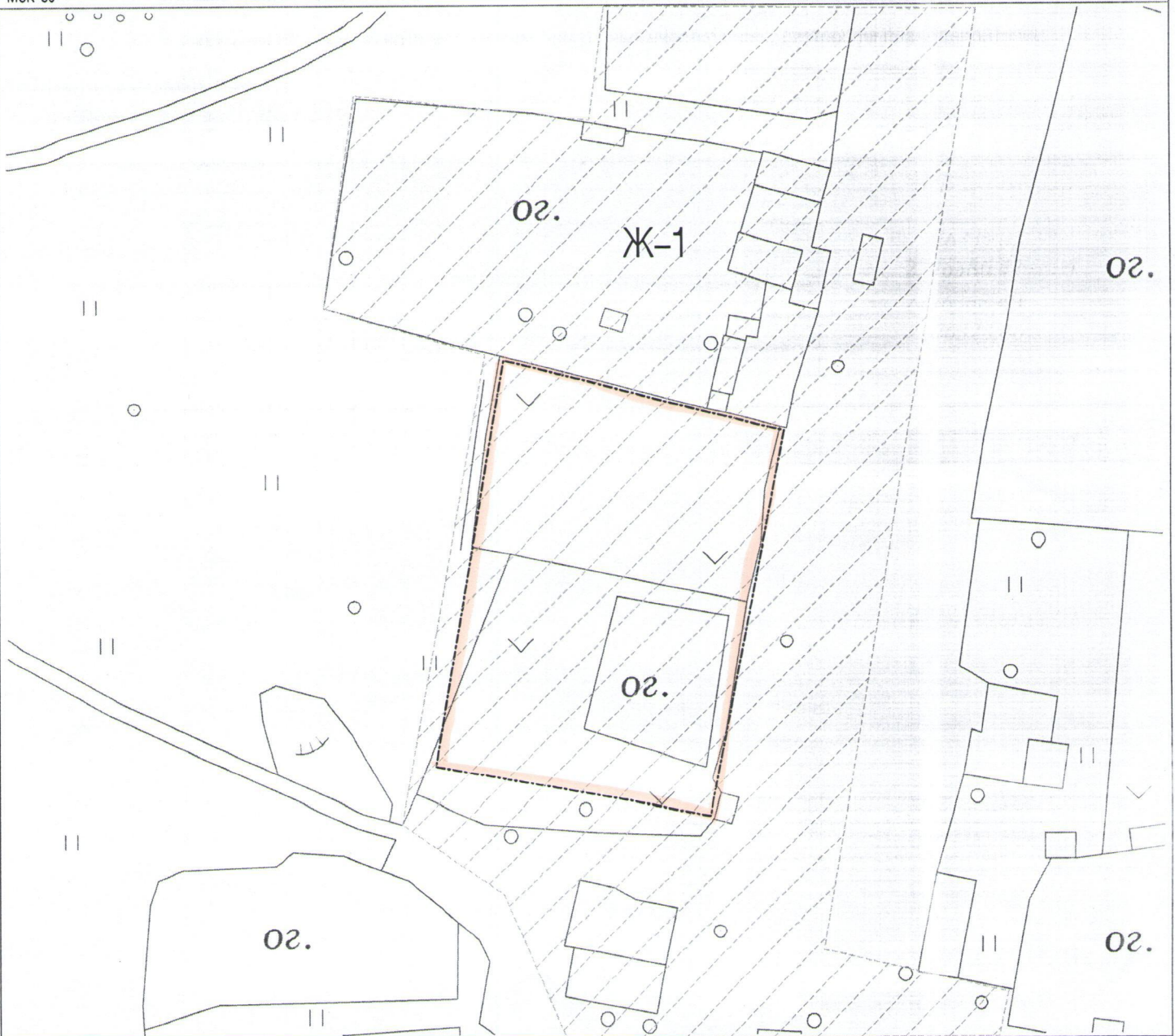
Условный номер земельного участка _____

Площадь земельного участка 3000 кв.м



Обозначение характерных точек границ	Координаты, м	
	X	Y
1	2	3
т.1	567317.94	2276335.02
т.2	567306.10	2276380.47
т.3	567243.89	2276368.40
т.4	567251.94	2276323.86
т.5		
т.6		
т.7		

МСК-59

М 1:1000



Условные обозначения:

-  - граница проектируемого земельного участка
-  - территориальная зона Ж-1