

В соответствии со статьей 39.18 Земельного кодекса Российской Федерации администрация Добрянского муниципального района информирует о возможности предоставления следующих земельных участков

* площадь земельного участка в соответствии со схемой расположения

№	Местоположение (адрес) и кадастровый номер земельного участка (при наличии)	Площадь (кв.м.)	Вид права	Цель, для которой предоставляется земельный участок
1	Сенькинское сельское поселение, д.Бесмелята, в западной части кадастрового квартала 59:18:1260101	2900*	собственность	индивидуальные жилые дома с приусадебными участками

земельного участка.

Лица, заинтересованные в предоставлении земельных участков, вправе подавать заявления о намерении участвовать в аукционе по продаже земельного участка.

Место приема заявлений:

Администрация Добрянского муниципального района Пермского края
адрес: Пермский край, г. Добрянка, ул. Советская, д.14, каб. 305.

Способы подачи заявлений:**

- при личном обращении;
- в электронной форме через Единый портал государственных и муниципальных услуг, либо по электронной почте, в соответствии с порядком утвержденным Приказом Министерства экономического развития России от 14.01.2015 года №7.

Срок приема заявлений о предоставлении земельных участков в соответствии с информацией № 11/2017 с 27.03.2017 по 25.04.2017 (включительно) с 8-30 до 13-00 и с 13-48 до 17-30 часов, по пятницам до 16-30 часов (кроме выходных и праздничных дней).

Более подробную информацию можно получить в Муниципальном казенном учреждении «Добрянский городской информационный центр» по адресу: ул. 8 Марта,13, с 8-30 до 13-00 и с 13-48 до 17-30 часов, тел. 8-34265-26952.

* площадь земельного участка в соответствии со схемой расположения земельного участка.

** административный регламент предоставления муниципальной услуги, утвержден постановлением администрации Добрянского муниципального района Пермского края от 10.02.2017 года №107.

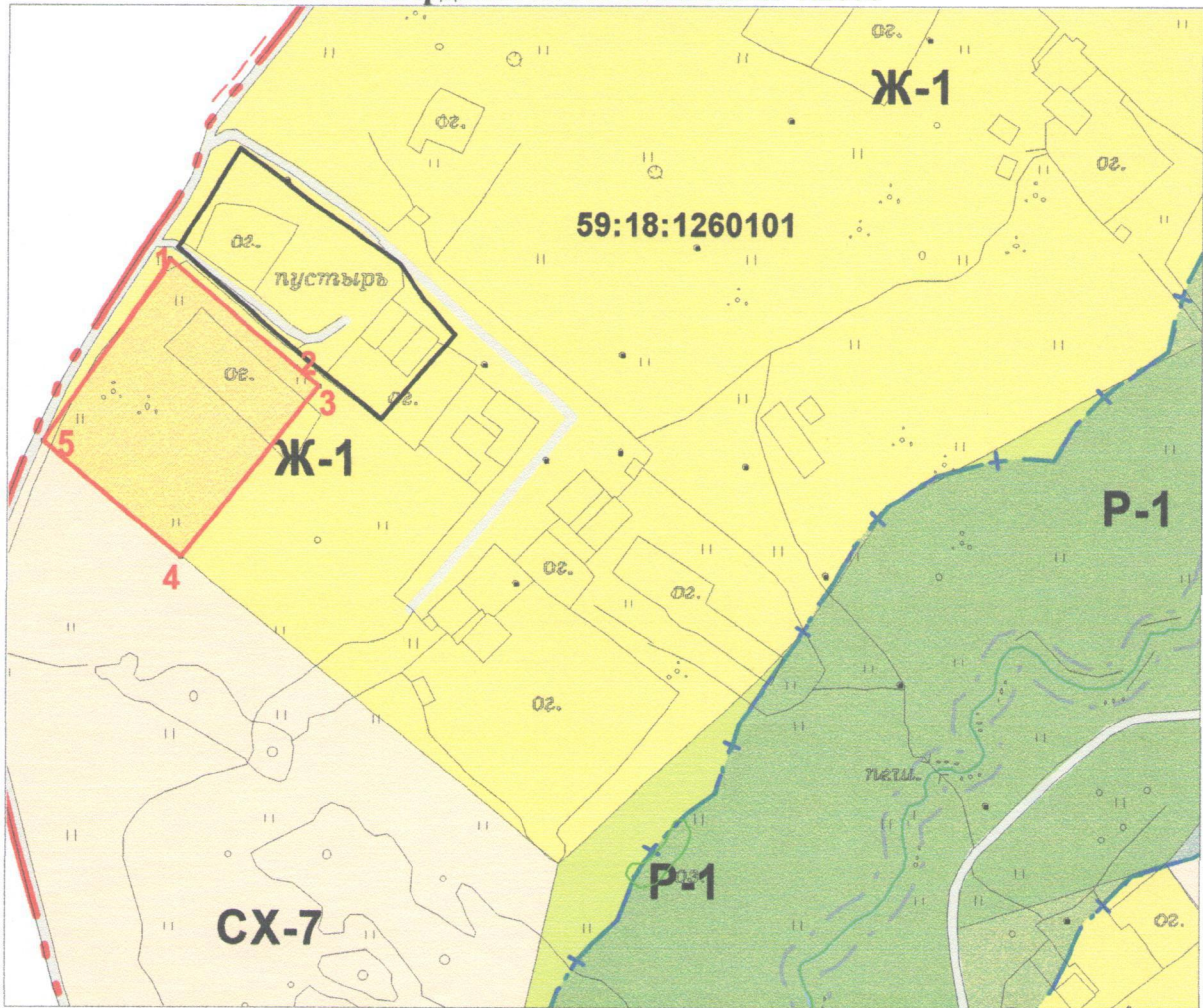
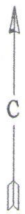
Утверждена

от _____ № _____




СХЕМА расположения земельного участка или земельных участков на кадастровом плане территории

Условный номер земельного участка -		
Площадь земельного участка 2900 кв.м.		
Обозначение характерных точек границ	Координаты, м	
	X	Y
1	2	3
1	571863.44	2225769.32
2	571834.36	2225802.34
3	571829.05	2225809.00
4	571784.54	2225772.50
5	571814.36	2225735.84
1	571863.44	2225769.32

Система координат МСК-59 Масштаб 1:2000



Условные обозначения:

-  - границы проектируемого земельного участка
-  - границы учтенных земельных участков
-  :771 - надписи учтенных земельных участков

Исполнитель  Александрова А.С. 8 919 48 75 099