

В соответствии со статьей 39.18 Земельного кодекса Российской Федерации администрация Добрянского муниципального района информирует о возможности предоставления следующих земельных участков

№	Местоположение (адрес) и кадастровый номер земельного участка (при наличии)	Площадь (кв.м.)	Вид права	Цель, для которой предоставляется земельный участок
1	Красносудское сельское поселение, д.Боровково, в западной части кадастрового квартала 59:18:0430101	1482*	собственность	садовые участки, предназначенные для выращивания овощных культур, садовых деревьев и кустарников без использования пестицидов, с правом возведения хозяйственных строений и сооружений, садовых и дачных домов

* площадь земельного участка в соответствии со схемой расположения земельного участка.

Лица, заинтересованные в предоставлении земельных участков, вправе подавать заявления о намерении участвовать в аукционе по продаже земельного участка.

Место приема заявлений:

Администрация Добрянского муниципального района Пермского края
адрес: Пермский край, г. Добрянка, ул. Советская, д.14, каб. 305.

Способы подачи заявлений:

- при личном обращении;
- в электронной форме через Единый портал;
- по электронной почте.

Срок приема заявлений о предоставлении земельных участков в соответствии с информацией № 7/2017 с 17.02.2017 по 18.03.2017 (включительно) с 8-30 до 13-00 и с 13-48 до 17-30 часов, по пятницам до 16-30 часов (кроме выходных и праздничных дней).

Более подробную информацию можно получить в Муниципальном казенном учреждении «Добрянский городской информационный центр» по адресу: ул. 8 Марта,13, с 8-30 до 13-00 и с 13-48 до 17-30 часов, тел. 8-34265-26952.

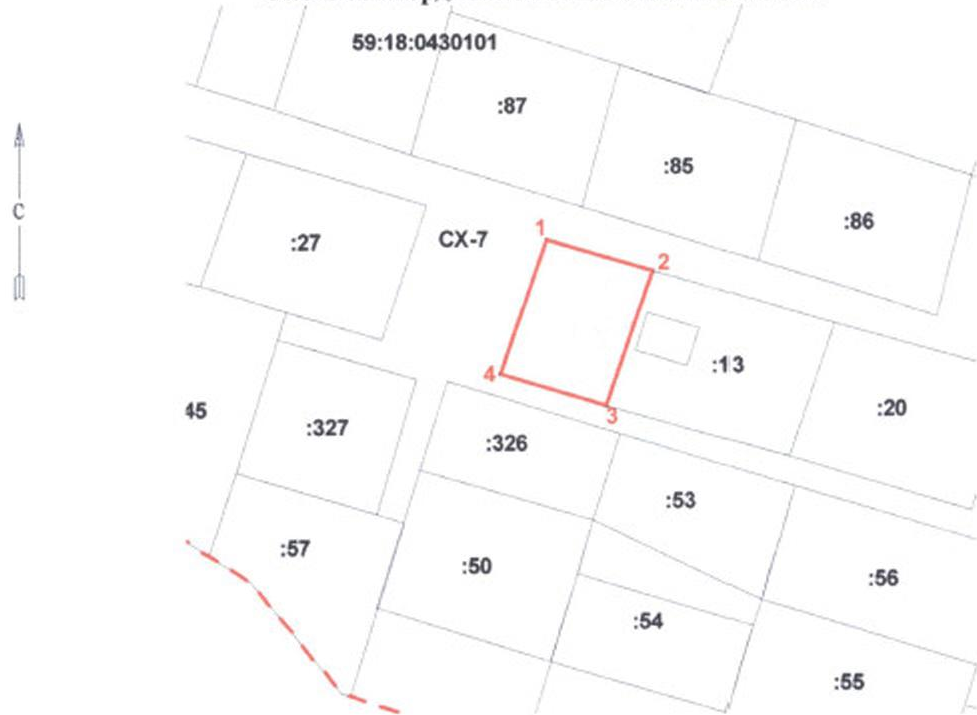
Утверждена

от _____ № _____




**СХЕМА расположения земельного участка или земельных участков
на кадастровом плане территории**

Условный номер земельного участка -		
Площадь земельного участка 1482 кв.м.		
Обозначение характерных точек границ	Координаты, м	
	X	Y
1	2	3
1	537270.46	2249157.61
2	537261.06	2249190.25
3	537219.81	2249176.22
4	537229.31	2249143.42
1	537270.46	2249157.61

Система координат МСК-59 Масштаб 1:2000



Условные обозначения:

-  - границы проектируемого земельного участка
-  - границы учтенных земельных участков
-  - надписи учтенных земельных участков

Исполнитель  Александрова А.С. 8 919 48 75 099