



АДМИНИСТРАЦИЯ ДОБРЯНСКОГО МУНИЦИПАЛЬНОГО ОКРУГА

**УПРАВЛЕНИЕ ИМУЩЕСТВЕННЫХ, ЗЕМЕЛЬНЫХ ОТНОШЕНИЙ И
ГРАДОСТРОИТЕЛЬНОЙ ДЕЯТЕЛЬНОСТИ
АДМИНИСТРАЦИИ ДОБРЯНСКОГО МУНИЦИПАЛЬНОГО ОКРУГА
ПЕРМСКОГО КРАЯ**

ПРИКАЗ

02.06.2026

№ 1335

г. Добрянка

О размещении объекта

В соответствии со статьями 11, 39.2, 39.33, 39.36, 85 Земельного кодекса Российской Федерации, статьей 3.3 Федерального закона от 25 октября 2001 г. № 137-ФЗ «О введении в действие Земельного кодекса Российской Федерации», пунктом 6 Перечня видов объектов, размещение которых может осуществляться на землях или земельных участках, находящихся в государственной или муниципальной собственности, без предоставления земельных участков и установления сервитутов, утвержденного постановлением Правительства Российской Федерации от 03 декабря 2014 г. № 1300, статьей 20.1 закона Пермского края от 14 сентября 2011 г. № 805-ПК «О градостроительной деятельности в Пермском крае», постановлением Правительства Пермского края от 22 июля 2015 г. № 478-п «Об утверждении положения о порядке и условиях размещения объектов на землях или земельных участках, находящихся в государственной или муниципальной собственности, на территории Пермского края без предоставления земельных участков и установления сервитутов, публичного сервитута», Уставом Добрянского муниципального округа, Положением об управлении имущественных и земельных отношений администрации Добрянского муниципального округа Пермского края, утвержденным решением Думы Добрянского городского округа от 19 декабря 2019 г. № 90, рассмотрев представленные документы, обращение [REDACTED]

ПРИКАЗЫВАЮ:

1. Разместить объект «водопровод» в соответствии с прилагаемым решением о размещении объектов.
2. В установленном законом порядке обеспечить:
 - 2.1. направление копии решения о размещении объекта с приложением схемы в Федеральный орган исполнительной власти,

уполномоченный на осуществление государственного земельного надзора, в орган, осуществляющий муниципальный земельный контроль;

2.2. размещение копии решения о размещении объекта с приложением схемы на официальном сайте правовой информации Добрянского муниципального округа в информационно-телекоммуникационной сети Интернет с доменным именем dobr-pravo.ru.

3.

3.1. соблюдать ограничения использования земельных участков в границах зон с особыми условиями использования территорий, определенных статьей 105 Земельного кодекса Российской Федерации;

3.2. в течение одного месяца с момента размещения объектов представить в управление имущественных, земельных отношений и градостроительной деятельности администрации Добрянского муниципального округа Пермского края материалы контрольной геодезической съемки размещенных объектов на бумажном и электронном носителях на безвозмездной основе;

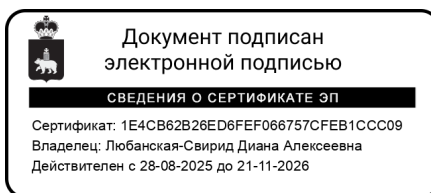
3.3. не позднее чем за 10 рабочих дней до начала строительства водопровода безвозмездно передать в управление имущественных, земельных отношений и градостроительной деятельности администрации Добрянского муниципального округа Пермского края один экземпляр копий разделов проектной документации, предусмотренных пунктом 1 части 12 статьи 48 Градостроительного кодекса Российской Федерации;

3.4. в течение 10 рабочих дней после окончания работ по строительству водопровода безвозмездно передать в управление имущественных, земельных отношений и градостроительной деятельности администрации Добрянского муниципального округа Пермского края схему, отображающую расположение объекта и сетей инженерно-технического обеспечения, подписанную застройщиком (техническим заказчиком), с приложением текстового и графического описания местоположения границ охранной и санитарно-защитной зоны, перечень координат характерных точек границ такой зоны.

4. Контроль за исполнением приказа оставляю за собой.

И.о. начальника управления

Д.А. Любанская-Свирид



Приложение
к приказу управления
имущественных, земельных
отношений и градостроительной
деятельности администрации
Добрянского муниципального
округа Пермского края
от 02.06.2026 № 1335

РЕШЕНИЕ
о размещении объекта № 175

Управление имущественных, земельных отношений и градостроительной
деятельности администрации

(наименование уполномоченного органа, принимающего решение о размещении объектов)

Добрянского муниципального округа Пермского края, в лице и.о. начальника

управления Д.А. Любанской-Свирид

разрешает

(наименование заявителя,

618740, Пермский край, г.

телефон +7 9

его почтовый индекс и адрес, телефон, адрес электронной почты)

размещение объекта «водопровод»

(наименование объекта)

на землях, находящихся в государственной собственности,

(на землях, находящихся в государственной или муниципальной собственности)

согласно сведениям государственного кадастра недвижимости)

Способ размещения: подземный

На срок: 1 год

Местоположение: Пермский край, Добрянский муниципальный округ,

(адрес места размещения объектов согласно сведениям

г. Добрянка, ул. Мелиораторов

государственного кадастра недвижимости)

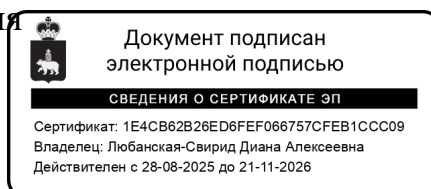
Приложение: схема предполагаемых к использованию земель или части

(схема предполагаемых к использованию земель или части земельного участка,

земельного участка

или кадастровая выписка о земельном участке, или кадастровый паспорт земельного участка)

И.о. начальника управления



Д.А. Любанская-Свирид

Схема предполагаемых к использованию земель или части земельного участка

Объект: водопровод к земельному участку, расположенному по адресу: Пермский край, Добрянский муниципальный округ,

г. Добрянка, ул. Мелиораторов, 13 (КН 59:18:0000000:16546);

Местоположение: Пермский край, г. Добрянка, ул. Мелиораторов;

Площадь земельного участка: 182 кв.м.;

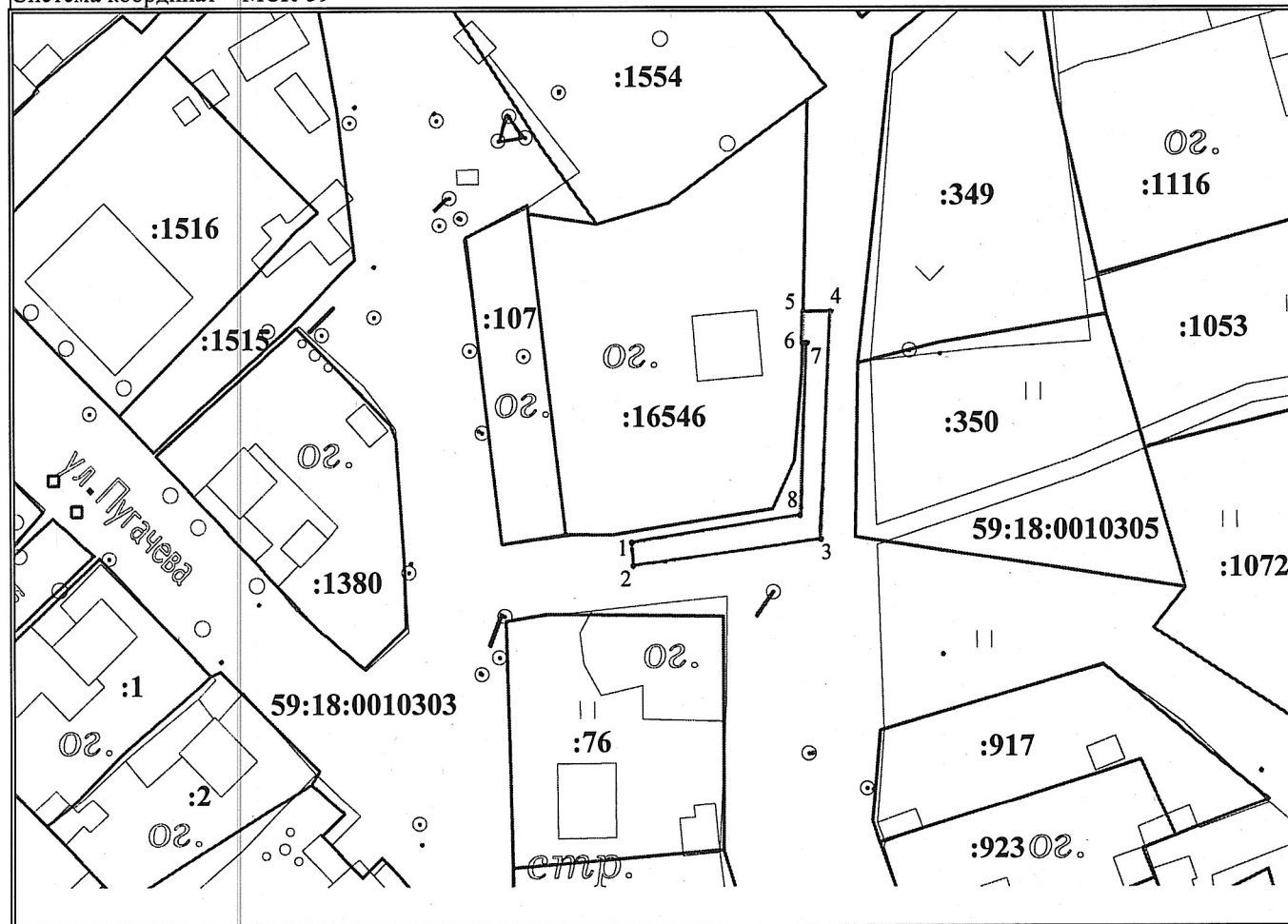
Категория земель: земли населенных пунктов;

Вид разрешенного использования: для водопровода;

Каталог координат:

Обозначение характерных точек границ	Координаты, м		Обозначение характерных точек границ	Координаты, м	
	X	Y		X	Y
1	567 729,73	2 243 578,71	5	567 761,81	2 243 602,95
2	567 726,48	2 243 578,92	6	567 757,46	2 243 602,83
3	567 730,21	2 243 605,29	7	567 757,44	2 243 603,37
4	567 761,82	2 243 606,64	8	567 733,50	2 243 602,38

Система координат – МСК-59



Описание границ смежных землепользователей:

от 1 до 5, от 6 до 1 – земли общего пользования;

от 5 до 6 – участок КН 59:18:0000000:16546

Условные обозначения:

_____ - граница предполагаемого к использованию земельного участка;

_____ - граница земельного участка, включенная в ГКН;

59:18:0010303 – номер кадастрового квартала;

:16546 - надпись кадастрового номера земельного участка, содержащегося в сведениях ГКН.

М 1:1000

Заявитель: _____

(подпись, расшифровка подписи)

МП

(для юридических лиц
и индивидуальных предпринимателей)

Верно

Исп. кадастровый инженер Чекалина Татьяна Сергеевна
Тел. 89027969606