



АДМИНИСТРАЦИЯ ДОБРЯНСКОГО МУНИЦИПАЛЬНОГО ОКРУГА

**УПРАВЛЕНИЕ ИМУЩЕСТВЕННЫХ, ЗЕМЕЛЬНЫХ ОТНОШЕНИЙ И  
ГРАДОСТРОИТЕЛЬНОЙ ДЕЯТЕЛЬНОСТИ  
АДМИНИСТРАЦИИ ДОБРЯНСКОГО МУНИЦИПАЛЬНОГО ОКРУГА  
ПЕРМСКОГО КРАЯ**

**ПРИКАЗ**

02.06.2026

№ 1319

г. Добрянка

**О размещении объекта**

В соответствии со статьями 11, 39.2, 39.33, 39.36, 85 Земельного кодекса Российской Федерации, статьей 3.3 Федерального закона от 25 октября 2001 г. № 137-ФЗ «О введении в действие Земельного кодекса Российской Федерации», пунктом 6 Перечня видов объектов, размещение которых может осуществляться на землях или земельных участках, находящихся в государственной или муниципальной собственности, без предоставления земельных участков и установления сервитутов, утвержденного постановлением Правительства Российской Федерации от 03 декабря 2014 г. № 1300, статьей 20.1 закона Пермского края от 14 сентября 2011 г. № 805-ПК «О градостроительной деятельности в Пермском крае», постановлением Правительства Пермского края от 22 июля 2015 г. № 478-п «Об утверждении положения о порядке и условиях размещения объектов на землях или земельных участках, находящихся в государственной или муниципальной собственности, на территории Пермского края без предоставления земельных участков и установления сервитутов, публичного сервитута», Уставом Добрянского муниципального округа, Положением об управлении имущественных и земельных отношений администрации Добрянского муниципального округа Пермского края, утвержденным решением Думы Добрянского городского округа от 19 декабря 2019 г. № 90, рассмотрев представленные документы, обращение [REDACTED]

**ПРИКАЗЫВАЮ:**

1. Разместить объект «водопровод» в соответствии с прилагаемым решением о размещении объектов.
2. В установленном законом порядке обеспечить:
  - 2.1. направление копии решения о размещении объекта с приложением схемы в Федеральный орган исполнительной власти,

уполномоченный на осуществление государственного земельного надзора, в орган, осуществляющий муниципальный земельный контроль;

2.2. размещение копии решения о размещении объекта с приложением схемы на официальном сайте правовой информации Добрянского муниципального округа в информационно-телекоммуникационной сети Интернет с доменным именем [dobr-pravo.ru](http://dobr-pravo.ru).

3.

3.1. соблюдать ограничения использования земельных участков в границах зон с особыми условиями использования территорий, определенных статьей 105 Земельного кодекса Российской Федерации;

3.2. в течение одного месяца с момента размещения объектов представить в управление имущественных, земельных отношений и градостроительной деятельности администрации Добрянского муниципального округа Пермского края материалы контрольной геодезической съемки размещенных объектов на бумажном и электронном носителях на безвозмездной основе;


3.3. не позднее чем за 10 рабочих дней до начала строительства водопровода безвозмездно передать в управление имущественных, земельных отношений и градостроительной деятельности администрации Добрянского муниципального округа Пермского края один экземпляр копий разделов проектной документации, предусмотренных пунктом 1 части 12 статьи 48 Градостроительного кодекса Российской Федерации;

3.4. в течение 10 рабочих дней после окончания работ по строительству водопровода безвозмездно передать в управление имущественных, земельных отношений и градостроительной деятельности администрации Добрянского муниципального округа Пермского края схему, отображающую расположение объекта и сетей инженерно-технического обеспечения, подписанную застройщиком (техническим заказчиком), с приложением текстового и графического описания местоположения границ охранной и санитарно-защитной зоны, перечень координат характерных точек границ такой зоны.

4. Контроль за исполнением приказа оставляю за собой.

И.о. начальника управления

Д.А. Любанская-Свирид



Приложение  
к приказу управления  
имущественных, земельных  
отношений и градостроительной  
деятельности администрации  
Добрянского муниципального  
округа Пермского края  
от 02.06.2026 № 1319

**РЕШЕНИЕ**  
**о размещении объекта № 179**

Управление имущественных, земельных отношений и градостроительной  
деятельности администрации

(наименование уполномоченного органа, принимающего решение о размещении объектов)

Добрянского муниципального округа Пермского края, в лице и.о. начальника

управления Д.А. Любанской-Свирид,

разрешает

(наименование заявителя,

614026, Пермский край,

телефон +7

его почтовый индекс и адрес, телефон, адрес электронной почты)

размещение объекта «водопровод»

(наименование объекта)

на землях, находящихся в государственной собственности,

(на землях, находящихся в государственной или муниципальной собственности)

на части земельного участка с кадастровым номером 59:18:0150101:6938,

находящегося в муниципальной собственности

согласно сведениям государственного кадастра недвижимости)

Способ размещения: подземный

На срок: 1 год

Местоположение: Пермский край, Добрянский муниципальный округ,

(адрес места размещения объектов согласно сведениям

п. Дивья, ул. Лесная, вблизи дома 14

государственного кадастра недвижимости)

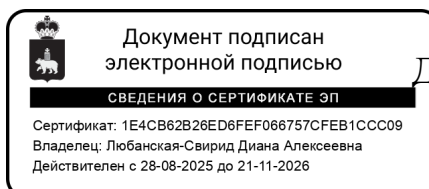
Приложение: схема предполагаемых к использованию земель или части

(схема предполагаемых к использованию земель или части земельного участка,

земельного участка

или кадастровая выписка о земельном участке, или кадастровый паспорт земельного участка)

И.о. начальника управления



Д.А. Любанская-Свирид

**СХЕМА предполагаемых к использованию земель или части земельного участка**

**Объект:** планируемый водопровод к земельному участку, расположенному по адресу: Российская Федерация, Пермский край, м.о. Добрянский, п. Дивья, ул. Лесная, дом 14 (КН 59:18:0150101:133);

**Местоположение:** Пермский край, м.о. Добрянский, п. Дивья, ул. Лесная, дом 14;

**Площадь земель или части земельного участка:** 218 кв.м.

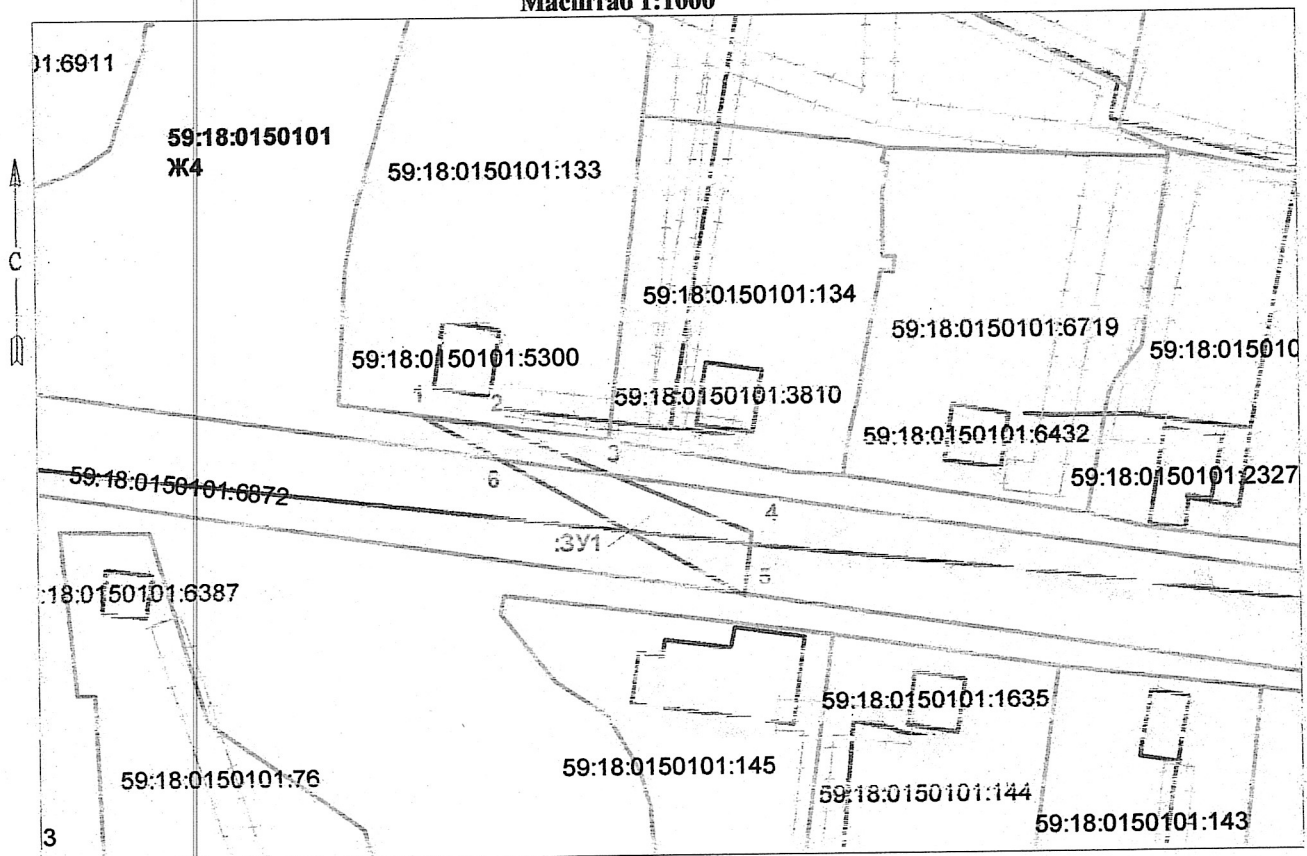
**Категория земель:** земли населенных пунктов

**Вид разрешенного использования:** для водопроводной сети

Обозначение характерных точек границ	Координаты, м	
	X	Y
1	548661.63	2252945.44
2	548660.38	2252954.15
3	548653.76	2252969.68
4	548645.86	2252988.24
5	548638.02	2252987.20
6	548655.89	2252955.59
1	548661.63	2252945.44

Система координат МСК-59

Масштаб 1:1000



**Описание границ смежных землепользователей:**

от 6 до 1, от 2 до 3 – земли общего пользования;

от 1 до 2 – участок К№ 59:18:0150101:133;

от т3 до т6 – участок К№ 59:18:0150101:6938;

**Условные обозначения:**

- :ЗУ- граница и обозначение предполагаемого к использованию земельного участка;
- - граница земельного участка, включенная в ГКН;
- - границы объектов капитального строительства;
- - границы ЗОУИТ;

59:18:0150101 – номер кадастрового квартала;

:133 - надпись кадастрового номера земельного участка, содержащегося в сведениях ГКН;

Ж4 - наименование территориальной зоны по ПЗЗ

Заявитель

Подпись, расшифровка подписи