

Сообщение № 25/2026

о возможном установлении публичного сервитута

В соответствии со статьей 39.42 Земельного кодекса РФ администрация Добрянского городского округа информирует о возможном установлении публичного сервитута на части земельного участка:

№ п/п	Адрес или местоположение земельных участков	Вид права	Цель, для которой устанавливается публичный сервитут
1	59:18:0010603:537, Пермский край, Добрянский муниципальный округ, г. Добрянка, ул. Победы, д. 18	публичный сервитут на 20 лет	С целью строительства, реконструкции, эксплуатации и ремонта объектов инфраструктуры для технологического комплекса №3.1 для теплоснабжения объектов 3 микрорайона. Технологический комплекс в составе: Ду 219 сталь, прот.258,79 м.п.; Ду 200 сталь, прот.243,82 м.п.; Ду 159 сталь, прот.266,27м.п.; Ду 150 сталь, прот.244,28 м.п.; Ду 108 сталь, прот.77,95 м.п.; Ду 100 сталь, прот.136,22 м.п.; Ду 89 сталь, прот.32,08 м.п.; Ду 80 сталь, прот.40,85 м.п.; тепловые камеры 7 шт; компенсаторы 10 шт; задвижки 47 шт.
2	59:18:0010603:538, Пермский край, Добрянский муниципальный округ, г. Добрянка, ул. Победы, д. 18		
3	59:18:0010603, Пермский край, Добрянский муниципальный округ, , г. Добрянка, ул. Победы		
4	59:18:0000000:16066, Пермский край, Добрянский муниципальный округ, г. Добрянка, ул. Советская	публичный сервитут на 20 лет	С целью строительства, реконструкции, эксплуатации и ремонта объектов инфраструктуры для тепловой трассы от ТК 108 и ТК 109 к жилому дому № 92 по ул. Советская
5	ЕЗ 59:18:0000000:8 / ЗУ 59:18:0010109:23, Пермский край, Добрянский муниципальный округ, г. Добрянка	публичный сервитут на 20 лет	С целью строительства, реконструкции, эксплуатации и ремонта объектов инфраструктуры для тепловой трассы от т.45 до теплового узла пос. Аварийный
6	59:18:0010109:903, Пермский край, Добрянский муниципальный округ, г. Добрянка		
7	59:18:0010109:810, Пермский край, Добрянский муниципальный округ, г. Добрянка, ул. Леонова, д. 8		
8	59:18:0010109:813, Пермский край, Добрянский муниципальный округ, город Добрянка, улица Леонова, з/у 26		
9	59:18:0010109:812, Пермский край, Добрянский муниципальный округ г. Добрянка, ул. Леонова, д. 10		
10	59:18:0010109:152, Пермский край, Добрянский муниципальный округ г. Добрянка, ул. Леонова		

11	59:18:0010109:809, Пермский край, Добрянский муниципальный округ г. Добрянка, ул. Леонова, д. 14		
12	59:18:0010109:519, Пермский край, Добрянский муниципальный округ г. Добрянка, ул. Леонова, дом 6		
13	59:18:0010109:1202, Пермский край, Добрянский муниципальный округ г. Добрянка, ул. Леонова		
14	ЕЗ 59:18:0010109:89 / ЗУ 59:18:0010109:110, Пермский край, Добрянский муниципальный округ, г. Добрянка		
15	59:18:0010109:125, Пермский край, Добрянский муниципальный округ г. Добрянка, ул. Леонова		
16	59:18:0010109:135, Пермский край, Добрянский муниципальный округ г. Добрянка, ул. Леонова		
17	59:18:0010109, Пермский край, Добрянский муниципальный округ г. Добрянка, ул. Леонова		
18	59:18:0010601, Пермский край, Добрянский муниципальный округ г. Добрянка	публичный сервитут на 20 лет	С целью строительства, реконструкции, эксплуатации и ремонта объектов инфраструктуры для технологического комплекса №1.5 для теплоснабжения объектов 1 микрорайона
19	59:18:0010601:85, Пермский край, Добрянский муниципальный округ г. Добрянка	публичный сервитут на 20 лет	С целью строительства, реконструкции, эксплуатации и ремонта объектов инфраструктуры для технологического комплекса №1.1 для теплоснабжения объектов 1 микрорайона
20	59:18:0010601:16, Пермский край, Добрянский муниципальный округ г. Добрянка		
21	59:18:0010601, Пермский край, Добрянский муниципальный округ г. Добрянка		
22	59:18:0000000:16650, Пермский край, Добрянский муниципальный округ г. Добрянка	публичный сервитут на 20 лет	С целью строительства, реконструкции, эксплуатации и ремонта объектов инфраструктуры для теплотрассы от т. 47 до объектов Пионерной базы
23	59:18:0000000:16999, Пермский край, Добрянский муниципальный округ г. Добрянка		
24	59:18:0000000:15955, Пермский край, Добрянский муниципальный округ г. Добрянка		
25	59:18:0010117, Пермский край, Добрянский муниципальный округ г. Добрянка		

26	59:18:0010507, Пермский край, Добрянский муниципальный округ г. Добрянка	публичный сервитут на 20 лет	С целью строительства, реконструкции, эксплуатации и ремонта объектов инфраструктуры для технологического комплекса №3.3 для теплоснабжения объектов 3 микрорайона
27	59:18:0000000:15955, Пермский край, Добрянский муниципальный округ, г. Добрянка, ул. Розы Люксембург	публичный сервитут на 20 лет	С целью строительства, реконструкции, эксплуатации и ремонта объектов инфраструктуры для технологического комплекса теплоснабжения №5.2
28	59:18:0010118:103, Пермский край, Добрянский муниципальный округ, г. Добрянка, ул. Розы Люксембург		
29	59:18:0011201:86 , Пермский край, Добрянский муниципальный округ, г. Добрянка, ул. Розы Люксембург		
30	59:18:0010118:430, Пермский край, Добрянский муниципальный округ, г. Добрянка, ул. Розы Люксембург		
31	59:18:0010118:432, Пермский край, Добрянский муниципальный округ, г. Добрянка, ул. Розы Люксембург		
32	ЕЗ 59:18:0010118:19/ ЗУ 59:180010118:91 , Пермский край, Добрянский муниципальный округ, г.Добрянка		
33	ЕЗ 59:18:0010118:19/ ЗУ 59:180010118:92 , Пермский край, Добрянский муниципальный округ, г. Добрянка		
34	59:18:0011211, Пермский край, Добрянский муниципальный округ г. Добрянка		
35	59:18:0011204, Пермский край, Добрянский муниципальный округ,г. Добрянка		
36	59:18:0011210, Пермский край, Добрянский муниципальный округ г. Добрянка		
37	59:18:0010118, Пермский край, Добрянский муниципальный округ, г. Добрянка		
38	59:18:0010182, Пермский край, Добрянский муниципальный округ, г. Добрянка		
39	59:18:0010135, Пермский край, Добрянский муниципальный округ, г. Добрянка		

40	59:18:0010145, Пермский край, Добрянский муниципальный округ, г. Добрянка		
41	59:18:0010507:244, Пермский край, Добрянский муниципальный округ г. Добрянка	<p>публичный сервитут на 20 лет</p>	<p>С целью строительства, реконструкции, эксплуатации и ремонта объектов инфраструктуры для «Технологического комплекса "Тепловые сети центральной части города" в составе: Тепловые сети, основная характеристика – протяженность 2666м ;Здание ЦТП, основная характеристика - площадь 329,9 кв.м.</p>
42	59:18:0010507:1725, Пермский край, Добрянский муниципальный округ г. Добрянка		
43	59:18:0010507:1653, Пермский край, Добрянский муниципальный округ г. Добрянка		
44	59:18:0010507:171, Пермский край, Добрянский муниципальный округ г. Добрянка		
45	59:18:0010506:135, Пермский край, Добрянский муниципальный округ г. Добрянка		
46	59:18:0010507:106, Пермский край, Добрянский муниципальный округ г. Добрянка		
47	59:18:0010507:155, Пермский край, Добрянский муниципальный округ г. Добрянка		
48	59:18:0010507:146, Пермский край, Добрянский муниципальный округ г. Добрянка		
49	59:18:0010507:1493, Пермский край, Добрянский муниципальный округ г. Добрянка		
50	59:18:0010506:43, Пермский край, Добрянский муниципальный округ г. Добрянка		
51	59:18:0010506:59, Пермский край, Добрянский муниципальный округ г. Добрянка		
52	59:18:0010506:57, Пермский край, Добрянский муниципальный округ г. Добрянка		
53	59:18:0010506:37, Пермский край, Добрянский муниципальный округ г. Добрянка		
54	59:18:0010506:789, Пермский край, Добрянский муниципальный округ г. Добрянка		
55	59:18:0000000:17119, Пермский край, Добрянский муниципальный округ г. Добрянка		
56	59:18:0000000:15964, Пермский край, Добрянский муниципальный округ г. Добрянка		
57	59:18:0000000:15934, Пермский		

	край, Добрянский муниципальный округ г. Добрянка		
58	59:18:0000000:15651, Пермский край, Добрянский муниципальный округ г. Добрянка		
59	59:18:0000000:15997, Пермский край, Добрянский муниципальный округ г. Добрянка		
60	59:18:0010506:134, Пермский край, Добрянский муниципальный округ г. Добрянка		
61	ЕЗ 59:18:0000000:49 / ЗУ 59:18:0010507:14, Пермский край, Добрянский муниципальный округ г. Добрянка		
62	ЕЗ 59:18:0000000:59 / ЗУ 59:18:0010504:194, Пермский край, Добрянский муниципальный округ г. Добрянка		
63	ЕЗ 59:18:0000000:48 / ЗУ 59:18:0010506:50, Пермский край, Добрянский муниципальный округ г. Добрянка		
64	59:18:0010603, Пермский край, Добрянский муниципальный округ г. Добрянка		
65	59:18:0010504, Пермский край, Добрянский муниципальный округ г. Добрянка		
66	59:18:0010506, Пермский край, Добрянский муниципальный округ г. Добрянка		
67	59:18:0010507, Пермский край, Добрянский муниципальный округ г. Добрянка		
68	59:18:3630101:5595, Пермский край, городской округ Добрянский, деревня Залесная	публичный сервитут на 49 лет	Строительство ВЛ 0,4 кВ от проектируемой ВЛ 0,4 кВ с установкой ПУ для электроснабжения деревни Залесная (4500105508)

* согласно схеме расположения границ публичного сервитута

Заинтересованные лица могут ознакомиться с поступившим ходатайством об установлении публичного сервитута и прилагаемой к нему схемой расположения границ публичного сервитута в Муниципальном казенном учреждении «Добрянский городской информационный центр» по адресу: Пермский край, г. Добрянка, ул. 8 Марта, д. 13, с 8-30 до 13-00 и с 13-48 до 17-30 часов.

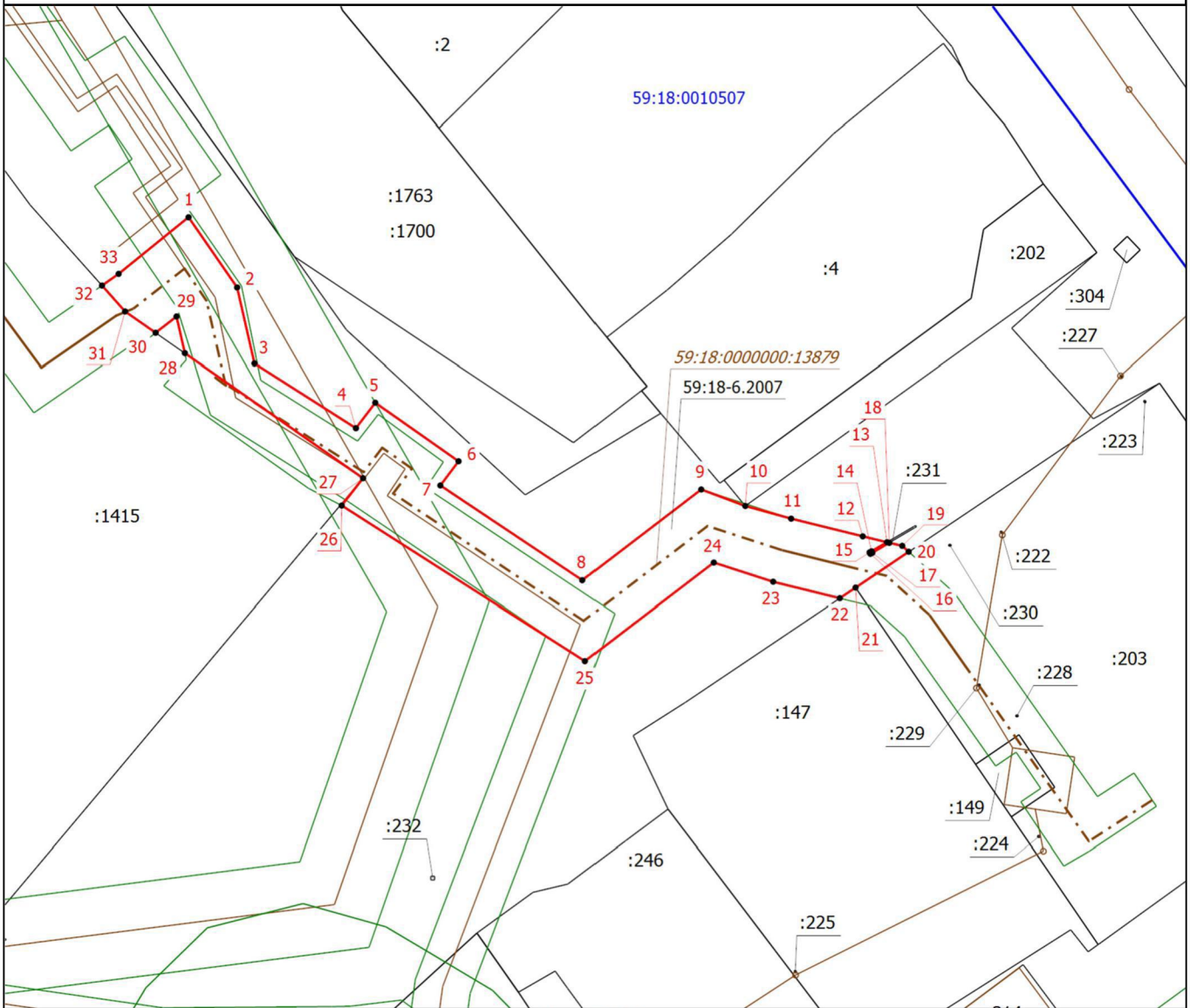
Подать заявления об учете прав на земельные участки, в отношении которых поступило ходатайство об установлении публичного сервитута, можно в администрации Добрянского городского округа, по адресу: Пермский край, г. Добрянка, ул. Советская, д. 14, каб. 305.

Срок приема заявлений в течении 15 дней с даты опубликования сообщения, с 8-30 до 13-00 и с 13-48 до 17-30 часов, по пятницам до 16-30 часов (кроме выходных и праздничных дней).

Правообладатели земельных участков, подавшие заявления по истечении указанного срока, несут риски невозможности обеспечения их прав в связи с отсутствием информации о таких лицах и их правах на земельные участки.

Схема расположения границ публичного сервитута

для технологического комплекса №3.3 для теплоснабжения объектов 3 микрорайона по адресу: Российская Федерация, Пермский край, городской округ Добрянский, город Добрянка, с кадастровым номером 59:18:0000000:13879



Условные обозначения

- - Характерная точка границы
- 1** - Обозначение новой характерной точки
- :222** - Кадастровый номер земельного участка
- (thin black line) - Граница земельного участка
- (brown line) - Граница здания, сооружения, объекта незавершенного строительства
- (blue line) - Граница кадастрового квартала
- (green line) - Граница зоны с особыми условиями использования территории
- (red line) - Граница публичного сервитута для технологического комплекса №3.3 для теплоснабжения объектов 3 микрорайона по адресу: Российская Федерация, Пермский край, городской округ Добрянский, город Добрянка, с кадастровым номером 59:18:0000000:13879
- (dashed brown line) - Подземный контур сооружения с кадастровым номером 59:18:0000000:13879
- (dashed black line) - Надземный контур сооружения с кадастровым номером 59:18:0000000:13879
- 59:18-6.2007** - Обозначение охранной зоны технологического комплекса с кадастровым номером 59:18:0000000:13879 протяженностью 1289 п.м.
- 59:18:0010507** - Номер кадастрового квартала

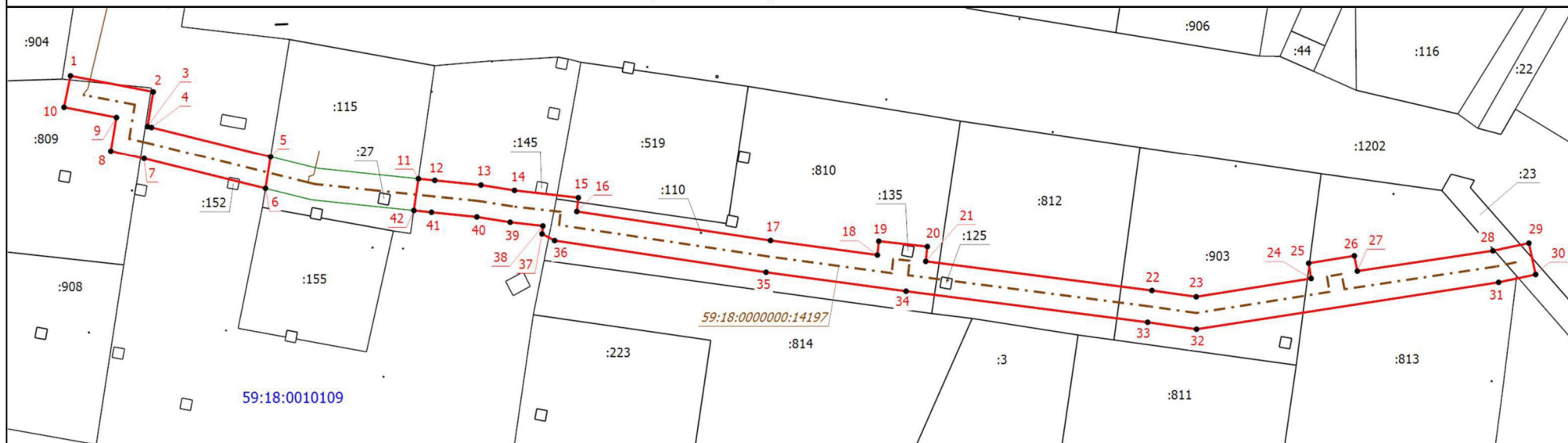
Схема расположения границ публичного сервитута

для технологического комплекса №3.3 для теплоснабжения объектов 3 микрорайона по адресу: Российская Федерация, Пермский край, городской округ Добрянский, город Добрянка, с кадастровым номером 59:18:0000000:13879

МСК-59, Зона 2							
Контур	Номер	X	У	Контур	Номер	X	У
[1]	1	568391,65	2241987,95	[1]	18	568356,93	2242062,64
[1]	2	568384,16	2241993,13	[1]	19	568356,60	2242064,02
[1]	3	568376,05	2241994,98	[1]	20	568355,97	2242064,71
[1]	4	568369,16	2242005,80	[1]	21	568352,14	2242059,04
[1]	5	568371,88	2242007,87	[1]	22	568351,01	2242057,36
[1]	6	568365,63	2242016,75	[1]	23	568352,77	2242050,25
[1]	7	568363,05	2242014,81	[1]	24	568354,82	2242043,92
[1]	8	568352,94	2242029,94	[1]	25	568344,33	2242030,22
[1]	9	568362,62	2242042,58	[1]	26	568360,91	2242004,29
[1]	10	568360,86	2242047,28	[1]	27	568363,82	2242006,56
[1]	11	568359,51	2242052,17	[1]	28	568377,14	2241987,56
[1]	12	568357,62	2242059,81	[1]	29	568381,05	2241986,67
[1]	13	568356,99	2242062,39	[1]	30	568379,32	2241984,44
[1]	14	568356,02	2242060,74	[1]	31	568381,59	2241981,19
[1]	15	568355,90	2242060,53	[1]	32	568384,36	2241978,73
[1]	16	568355,75	2242060,62	[1]	33	568385,61	2241980,50
[1]	17	568355,87	2242060,83	[1]	1	568391,65	2241987,95

Схема расположения границ публичного сервитута

для тепловой трассы от т.45 до теплового узла пос. Аварийный по адресу: Российская Федерация, Пермский край, городской округ Добрянский, город Добрянка, с кадастровым номером 59:18:0000000:14197



Масштаб 1:1100

Условные обозначения

- - Характерная точка границы
- 1** - Обозначение новой характерной точки
- :110** - Кадастровый номер земельного участка
- - Граница земельного участка
- - Граница здания, сооружения, объекта незавершенного строительства
- - Граница охранной зоны сооружения 59:18:0000000:14197
- - - - Надземный контур сооружения с кадастровым номером 59:18:0000000:14197
- - - - Граница публичного сервитута для тепловой трассы от т.45 до теплового узла пос. Аварийный по адресу: Российская Федерация, Пермский край, городской округ Добрянский, город Добрянка, с кадастровым номером 59:18:0000000:14197
- 59:18:0010109** - Номер кадастрового квартала

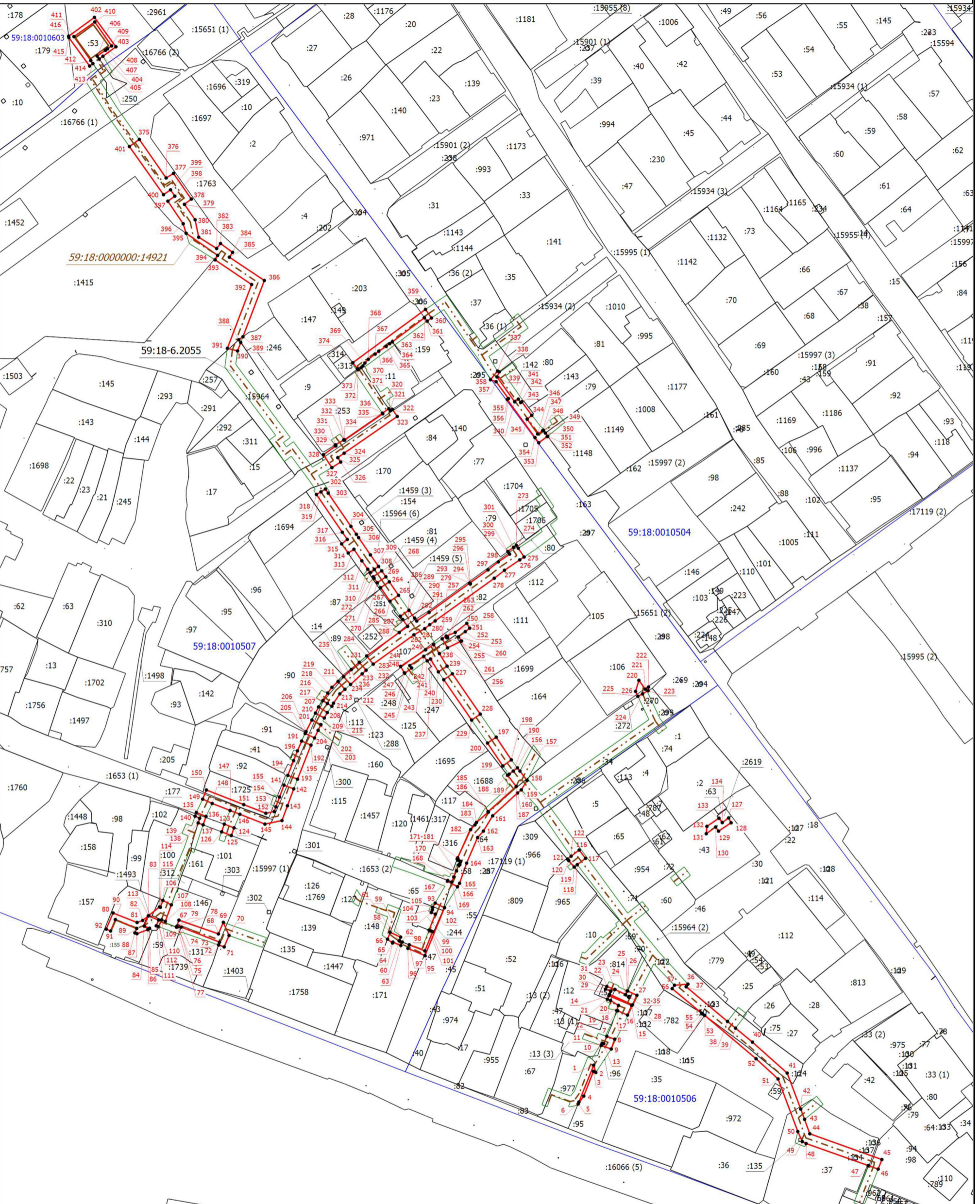
Схема расположения границ публичного сервитута

для тепловой трассы от т.45 до теплового узла пос. Аварийный по адресу: Российская Федерация, Пермский край, городской округ Добрянский, город Добрянка, с кадастровым номером 59:18:0000000:14197

МСК-59, Зона 2							
Контур	Номер	X	У	Контур	Номер	X	У
[1]	1	570937,94	2242121,60	[2]	22	570897,70	2242323,70
[1]	2	570934,94	2242137,07	[2]	23	570896,53	2242331,98
[1]	3	570928,44	2242136,00	[2]	24	570899,95	2242353,45
[1]	4	570928,27	2242136,75	[2]	25	570902,80	2242353,00
[1]	5	570922,75	2242158,99	[2]	26	570904,19	2242361,52
[1]	6	570916,82	2242158,04	[2]	27	570901,33	2242362,08
[1]	7	570922,43	2242135,36	[2]	28	570905,14	2242387,42
[1]	8	570923,83	2242129,15	[2]	29	570906,56	2242394,15
[1]	9	570930,14	2242130,19	[2]	30	570900,69	2242395,40
[1]	10	570932,06	2242120,39	[2]	31	570899,23	2242388,48
[1]	1	570937,94	2242121,60	[2]	32	570890,46	2242332,03
[2]	11	570918,61	2242186,62	[2]	33	570891,76	2242322,90
[2]	12	570918,30	2242189,68	[2]	34	570897,57	2242277,75
[2]	13	570917,42	2242198,31	[2]	35	570901,11	2242251,59
[2]	14	570916,42	2242204,58	[2]	36	570907,04	2242212,08
[2]	15	570915,06	2242216,51	[2]	37	570908,29	2242209,73
[2]	16	570912,48	2242216,23	[2]	38	570909,78	2242209,89
[2]	17	570907,05	2242252,44	[2]	39	570910,47	2242203,77
[2]	18	570904,34	2242272,40	[2]	40	570911,46	2242197,54
[2]	19	570906,93	2242272,66	[2]	41	570912,33	2242189,07
[2]	20	570905,92	2242281,73	[2]	42	570912,67	2242185,77
[2]	21	570903,16	2242281,43	[2]	11	570918,61	2242186,62

Схема расположения границ публичного сервитута

для «Технологического комплекса "Тепловые сети центральной части города" в составе: Тепловые сети, основная характеристика - протяженность 2666 м; Здание ЦТП, основная характеристика - площадь 329,9 кв.м. по адресу: Российская Федерация, Пермский край, городской округ Добрянский, город Добрянка, с кадастровым номером 59:18:0000000:14921



Масштаб 1:2100

Условные обозначения

- | | |
|---|--|
| <ul style="list-style-type: none"> :102 - Кадастровый номер земельного участка - Граница кадастрового квартала - Подземный контур сооружения с кадастровым номером 59:18:0000000:14921 - Надземный контур сооружения с кадастровым номером 59:18:0000000:14921 59:18:0010507 - Номер кадастрового квартала | <ul style="list-style-type: none"> - Граница земельного участка - Охранная зона сооружения с кадастровым номером 59:18:0000000:14921 - Наземный контур сооружения с кадастровым номером 59:18:0000000:14921 - Граница публичного сервитута для «Технологического комплекса "Тепловые сети центральной части города" в составе: Тепловые сети, основная характеристика - протяженность 2666 м; Здание ЦТП, основная характеристика - площадь 329,9 кв.м. по адресу: Российская Федерация, Пермский край, городской округ Добрянский, город Добрянка, с кадастровым номером 59:18:0000000:14921 |
|---|--|

Схема расположения границ публичного сервитута

для «Технологического комплекса "Тепловые сети центральной части города" в составе: Тепловые сети, основная характеристика - протяженность 2666 м; Здание ЦТП, основная характеристика - площадь 329,9 кв.м. по адресу: Российская Федерация, Пермский край, городской округ Добрянский, город Добрянка, с кадастровым номером 59:18:0000000:14921

МСК-59, Зона 2							
Контур	Номер	X	У	Контур	Номер	X	У
[1]	1	567898,31	2242222,70	[4]	30	567940,85	2242232,52
[1]	2	567894,15	2242223,92	[4]	31	567942,05	2242229,55
[1]	3	567894,81	2242222,56	[4]	22	567943,60	2242230,26
[1]	4	567880,60	2242217,01				
[1]	5	567876,06	2242213,74	[4.1]	32	567937,82	2242243,27
[1]	6	567877,20	2242214,20	[4.1]	33	567937,81	2242242,86
[1]	1	567898,31	2242222,70	[4.1]	34	567937,42	2242242,86
				[4.1]	35	567937,42	2242243,27
[2]	7	567914,91	2242230,27	[4.1]	32	567937,82	2242243,27
[2]	8	567913,32	2242234,78				
[2]	9	567907,67	2242232,79	[5]	36	567944,93	2242276,87
[2]	10	567909,69	2242227,03	[5]	37	567943,44	2242275,85
[2]	11	567909,93	2242227,11	[5]	38	567923,49	2242299,62
[2]	12	567910,98	2242227,56	[5]	39	567919,64	2242304,24
[2]	13	567910,74	2242228,46	[5]	40	567911,62	2242313,94
[2]	7	567914,91	2242230,27	[5]	41	567893,81	2242333,92
				[5]	42	567873,14	2242341,71
[3]	14	567938,30	2242231,43	[5]	43	567867,21	2242343,91
[3]	15	567932,71	2242244,50	[5]	44	567858,94	2242346,91
[3]	16	567927,19	2242242,14	[5]	45	567844,12	2242388,35
[3]	17	567929,62	2242236,48	[5]	46	567838,62	2242386,21
[3]	18	567929,75	2242235,93	[5]	47	567840,67	2242380,51
[3]	19	567932,70	2242236,93	[5]	48	567853,33	2242344,77
[3]	20	567935,55	2242232,38	[5]	49	567854,42	2242342,63
[3]	21	567936,28	2242230,55	[5]	50	567860,21	2242340,04
[3]	14	567938,30	2242231,43	[5]	51	567890,46	2242328,68
				[5]	52	567902,06	2242316,00
[4]	22	567943,60	2242230,26	[5]	53	567927,00	2242286,52
[4]	23	567941,86	2242234,93	[5]	54	567927,84	2242285,30
[4]	24	567938,95	2242241,07	[5]	55	567928,18	2242284,80
[4]	25	567941,06	2242241,98	[5]	56	567942,36	2242267,81
[4]	26	567940,97	2242242,21	[5]	57	567944,30	2242269,15
[4]	27	567938,54	2242247,52	[5]	36	567944,93	2242276,87
[4]	28	567933,08	2242245,02				
[4]	29	567939,13	2242231,78	[6]	58	567974,69	2242105,72

Схема расположения границ публичного сервитута

для «Технологического комплекса "Тепловые сети центральной части города" в составе: Тепловые сети, основная характеристика - протяженность 2666 м; Здание ЦТП, основная характеристика - площадь 329,9 кв.м. по адресу: Российская Федерация, Пермский край, городской округ Добрянский, город Добрянка, с кадастровым номером 59:18:0000000:14921

МСК-59, Зона 2							
Контур	Номер	X	Y	Контур	Номер	X	Y
[6]	59	567971,96	2242111,73	[8]	90	567982,04	2241947,75
[6]	60	567969,95	2242111,00	[8]	91	567975,50	2241945,01
[6]	61	567969,76	2242111,06	[8]	92	567976,55	2241942,48
[6]	62	567969,13	2242112,65	[8]	80	567985,83	2241946,43
[6]	63	567967,15	2242111,84				
[6]	64	567969,06	2242107,25	[9]	93	567991,53	2242131,56
[6]	65	567968,62	2242107,06	[9]	94	567988,87	2242136,95
[6]	66	567970,78	2242104,19	[9]	95	567961,35	2242125,73
[6]	58	567974,69	2242105,72	[9]	96	567965,46	2242115,89
				[9]	97	567967,56	2242116,69
[7]	67	567981,72	2241984,30	[9]	98	567964,07	2242125,65
[7]	68	567973,83	2242006,98	[9]	99	567975,08	2242130,13
[7]	69	567980,44	2242009,81	[9]	100	567975,48	2242129,21
[7]	70	567972,90	2242013,10	[9]	101	567975,96	2242128,05
[7]	71	567966,33	2242010,29	[9]	102	567985,19	2242131,69
[7]	72	567967,44	2242007,11	[9]	103	567986,12	2242129,34
[7]	73	567969,09	2242007,65	[9]	104	567987,65	2242129,96
[7]	74	567977,73	2241985,59	[9]	105	567989,11	2242130,15
[7]	75	567978,33	2241984,05	[9]	93	567991,53	2242131,56
[7]	76	567978,02	2241983,92				
[7]	77	567978,29	2241983,24	[10]	106	567993,07	2241975,06
[7]	78	567977,68	2241982,91	[10]	107	567990,49	2241979,90
[7]	79	567977,88	2241982,87	[10]	108	567981,02	2241976,47
[7]	67	567981,72	2241984,30	[10]	109	567981,87	2241974,37
				[10]	110	567977,97	2241972,62
[8]	80	567985,83	2241946,43	[10]	111	567978,47	2241971,25
[8]	81	567980,37	2241960,24	[10]	112	567981,78	2241972,62
[8]	82	567981,55	2241963,43	[10]	113	567984,22	2241966,73
[8]	83	567984,17	2241966,71	[10]	114	567989,31	2241973,10
[8]	84	567978,33	2241964,32	[10]	115	567989,13	2241973,64
[8]	85	567977,06	2241967,41	[10]	106	567993,07	2241975,06
[8]	86	567976,26	2241966,42				
[8]	87	567973,94	2241960,17	[11]	116	568022,02	2242214,35
[8]	88	567974,42	2241958,97	[11]	117	568017,26	2242218,01
[8]	89	567976,97	2241960,03	[11]	118	568013,61	2242213,25

Схема расположения границ публичного сервитута

для «Технологического комплекса "Тепловые сети центральной части города" в составе: Тепловые сети, основная характеристика - протяженность 2666 м; Здание ЦТП, основная характеристика - площадь 329,9 кв.м. по адресу: Российская Федерация, Пермский край, городской округ Добрянский, город Добрянка, с кадастровым номером 59:18:0000000:14921

МСК-59, Зона 2							
Контур	Номер	X	Y	Контур	Номер	X	Y
[11]	119	568012,27	2242211,51	[15]	146	568042,58	2242019,31
[11]	120	568015,97	2242208,35	[15]	147	568044,76	2242013,69
[11]	121	568016,85	2242207,62	[15]	148	568048,80	2242003,40
[11]	122	568018,45	2242209,71	[15]	149	568051,30	2241997,96
[11]	116	568022,02	2242214,35	[15]	150	568056,54	2242000,08
				[15]	151	568048,14	2242021,54
[12]	123	568036,92	2242010,35	[15]	152	568043,16	2242034,25
[12]	124	568034,77	2242015,96	[15]	153	568044,16	2242039,05
[12]	125	568030,37	2242014,42	[15]	154	568046,86	2242040,04
[12]	126	568032,48	2242008,86	[15]	155	568052,49	2242042,13
[12]	123	568036,92	2242010,35	[15]	141	568059,33	2242044,67
[13]	127	568040,46	2242300,24	[16]	156	568069,25	2242178,85
[13]	128	568037,68	2242301,69	[16]	157	568067,39	2242180,30
[13]	129	568032,88	2242294,48	[16]	158	568061,98	2242184,40
[13]	130	568035,24	2242292,79	[16]	159	568056,60	2242181,08
[13]	131	568031,41	2242287,40	[16]	160	568054,81	2242178,91
[13]	132	568035,63	2242287,79	[16]	161	568041,68	2242164,63
[13]	133	568040,32	2242294,70	[16]	162	568032,89	2242159,29
[13]	134	568037,79	2242296,61	[16]	163	568029,20	2242155,96
[13]	127	568040,46	2242300,24	[16]	164	568014,51	2242149,66
				[16]	165	568002,94	2242145,62
[14]	135	568043,61	2241994,31	[16]	166	568000,92	2242144,38
[14]	136	568041,33	2241999,87	[16]	167	568004,10	2242138,61
[14]	137	568036,52	2241998,20	[16]	168	568004,52	2242138,82
[14]	138	568037,60	2241995,33	[16]	169	568003,65	2242141,06
[14]	139	568040,29	2241996,21	[16]	170	568006,54	2242142,28
[14]	140	568041,50	2241993,59	[16]	171	568010,12	2242143,80
[14]	135	568043,61	2241994,31	[16]	172	568013,24	2242145,11
				[16]	173	568013,73	2242145,30
[15]	141	568059,33	2242044,67	[16]	174	568013,62	2242145,77
[15]	142	568057,19	2242050,27	[16]	175	568015,38	2242146,21
[15]	143	568047,48	2242046,68	[16]	176	568015,45	2242145,93
[15]	144	568038,96	2242043,52	[16]	177	568015,59	2242145,98
[15]	145	568036,92	2242033,72	[16]	178	568016,11	2242144,60

Схема расположения границ публичного сервитута

для «Технологического комплекса "Тепловые сети центральной части города" в составе: Тепловые сети, основная характеристика - протяженность 2666 м; Здание ЦТП, основная характеристика - площадь 329,9 кв.м. по адресу: Российская Федерация, Пермский край, городской округ Добрянский, город Добрянка, с кадастровым номером 59:18:0000000:14921

МСК-59, Зона 2							
Контур	Номер	X	Y	Контур	Номер	X	Y
[16]	179	568016,73	2242144,75				
[16]	180	568016,83	2242144,23	[20]	207	568104,26	2242064,56
[16]	181	568017,54	2242144,48	[20]	208	568101,05	2242069,58
[16]	182	568033,74	2242151,97	[20]	209	568097,94	2242067,82
[16]	183	568036,49	2242154,46	[20]	210	568100,72	2242062,76
[16]	184	568037,88	2242155,31	[20]	207	568104,26	2242064,56
[16]	185	568043,80	2242162,09				
[16]	186	568044,06	2242161,97	[21]	211	568118,92	2242075,77
[16]	187	568058,59	2242178,17	[21]	212	568114,41	2242079,71
[16]	188	568064,98	2242173,19	[21]	213	568111,81	2242076,79
[16]	189	568065,63	2242174,07	[21]	214	568106,43	2242073,14
[16]	190	568067,42	2242176,47	[21]	215	568104,68	2242072,21
[16]	156	568069,25	2242178,85	[21]	216	568106,27	2242069,65
				[21]	217	568107,89	2242067,04
[17]	191	568084,69	2242054,82	[21]	218	568112,25	2242069,83
[17]	192	568082,31	2242060,18	[21]	219	568115,55	2242072,24
[17]	193	568062,74	2242052,46	[21]	211	568118,92	2242075,77
[17]	194	568064,94	2242046,88				
[17]	195	568073,43	2242050,21	[22]	220	568119,56	2242248,69
[17]	196	568079,03	2242052,42	[22]	221	568114,43	2242252,40
[17]	191	568084,69	2242054,82	[22]	222	568115,71	2242254,19
				[22]	223	568113,59	2242253,97
[18]	197	568086,87	2242166,65	[22]	224	568111,80	2242250,77
[18]	198	568073,85	2242175,35	[22]	225	568110,40	2242248,11
[18]	199	568070,36	2242170,47	[22]	226	568113,23	2242246,77
[18]	200	568083,50	2242161,68	[22]	220	568119,56	2242248,69
[18]	197	568086,87	2242166,65				
				[23]	227	568123,33	2242141,46
[19]	201	568096,73	2242060,72	[23]	228	568100,14	2242157,49
[19]	202	568094,14	2242065,90	[23]	229	568096,73	2242152,55
[19]	203	568090,84	2242064,29	[23]	230	568119,93	2242136,52
[19]	204	568086,44	2242062,25	[23]	227	568123,33	2242141,46
[19]	205	568089,05	2242056,85				
[19]	206	568090,10	2242057,34	[24]	231	568129,91	2242087,92
[19]	201	568096,73	2242060,72	[24]	232	568125,39	2242091,87

Схема расположения границ публичного сервитута

для «Технологического комплекса "Тепловые сети центральной части города" в составе: Тепловые сети, основная характеристика - протяженность 2666 м; Здание ЦТП, основная характеристика - площадь 329,9 кв.м. по адресу: Российская Федерация, Пермский край, городской округ Добрянский, город Добрянка, с кадастровым номером 59:18:0000000:14921

МСК-59, Зона 2							
Контур	Номер	X	Y	Контур	Номер	X	Y
[24]	233	568123,31	2242089,60	[26.1]	262	568144,05	2242138,66
[24]	234	568117,21	2242082,98	[26.1]	263	568144,45	2242138,66
[24]	235	568121,69	2242078,98	[26.1]	260	568144,45	2242138,25
[24]	236	568125,78	2242083,42				
[24]	231	568129,91	2242087,92	[27]	264	568176,20	2242105,21
				[27]	265	568168,44	2242110,53
[25]	237	568140,12	2242130,72	[27]	266	568165,03	2242105,60
[25]	238	568134,95	2242134,00	[27]	267	568172,81	2242100,25
[25]	239	568127,73	2242138,44	[27]	264	568176,20	2242105,21
[25]	240	568124,45	2242133,42				
[25]	241	568131,81	2242128,89	[28]	268	568182,48	2242100,87
[25]	242	568130,79	2242126,99	[28]	269	568179,06	2242103,24
[25]	243	568133,38	2242125,02	[28]	270	568175,66	2242098,30
[25]	244	568128,06	2242117,03	[28]	271	568178,30	2242096,45
[25]	245	568126,66	2242118,08	[28]	272	568179,05	2242095,96
[25]	246	568123,61	2242114,10	[28]	268	568182,48	2242100,87
[25]	247	568123,93	2242113,85				
[25]	248	568127,57	2242111,67	[29]	273	568197,20	2242178,20
[25]	249	568137,13	2242126,05	[29]	274	568195,46	2242179,37
[25]	237	568140,12	2242130,72	[29]	275	568190,47	2242182,70
				[29]	276	568188,81	2242180,20
[26]	250	568152,32	2242149,75	[29]	277	568182,80	2242171,42
[26]	251	568149,55	2242151,46	[29]	278	568178,22	2242165,54
[26]	252	568147,55	2242148,85	[29]	279	568153,72	2242131,56
[26]	253	568144,56	2242144,97	[29]	280	568151,55	2242128,46
[26]	254	568142,21	2242146,78	[29]	281	568149,26	2242125,56
[26]	255	568141,96	2242146,29	[29]	282	568145,71	2242119,37
[26]	256	568138,27	2242138,71	[29]	283	568128,88	2242095,94
[26]	257	568143,42	2242135,59	[29]	284	568133,60	2242092,23
[26]	258	568145,02	2242137,93	[29]	285	568147,08	2242110,96
[26]	259	568147,07	2242143,08	[29]	286	568150,55	2242115,77
[26]	250	568152,32	2242149,75	[29]	287	568154,52	2242112,93
				[29]	288	568156,41	2242111,60
[26.1]	260	568144,45	2242138,25	[29]	289	568159,85	2242116,52
[26.1]	261	568144,05	2242138,25	[29]	290	568155,31	2242119,73

Схема расположения границ публичного сервитута

для «Технологического комплекса "Тепловые сети центральной части города" в составе: Тепловые сети, основная характеристика - протяженность 2666 м; Здание ЦТП, основная характеристика - площадь 329,9 кв.м. по адресу: Российская Федерация, Пермский край, городской округ Добрянский, город Добрянка, с кадастровым номером 59:18:0000000:14921

МСК-59, Зона 2							
Контур	Номер	X	Y	Контур	Номер	X	Y
[29]	291	568153,64	2242121,00	[31]	322	568275,31	2242107,01
[29]	292	568158,61	2242128,08	[31]	323	568271,24	2242109,79
[29]	293	568175,34	2242151,29	[31]	324	568250,13	2242079,26
[29]	294	568174,96	2242151,72	[31]	325	568247,59	2242075,61
[29]	295	568175,08	2242151,84	[31]	326	568245,04	2242077,29
[29]	296	568175,48	2242151,49	[31]	327	568241,82	2242072,21
[29]	297	568183,02	2242161,94	[31]	328	568249,26	2242067,35
[29]	298	568187,64	2242167,87	[31]	329	568254,30	2242074,48
[29]	299	568192,09	2242174,37	[31]	330	568254,79	2242074,10
[29]	300	568193,63	2242173,37	[31]	331	568254,95	2242074,37
[29]	301	568196,01	2242176,58	[31]	332	568257,71	2242078,97
[29]	273	568197,20	2242178,20	[31]	333	568257,91	2242079,27
				[31]	334	568257,60	2242079,52
[30]	302	568229,51	2242068,46	[31]	335	568272,78	2242101,47
[30]	303	568227,14	2242070,09	[31]	336	568273,12	2242101,24
[30]	304	568208,06	2242083,15	[31]	320	568275,69	2242104,95
[30]	305	568203,52	2242086,25				
[30]	306	568201,61	2242087,56	[32]	337	568297,30	2242167,40
[30]	307	568191,69	2242094,35	[32]	338	568296,91	2242168,46
[30]	308	568185,04	2242099,06	[32]	339	568293,94	2242167,12
[30]	309	568183,35	2242096,58	[32]	340	568279,68	2242177,27
[30]	310	568181,57	2242094,17	[32]	341	568281,20	2242179,35
[30]	311	568183,45	2242092,83	[32]	342	568279,24	2242180,73
[30]	312	568188,26	2242089,42	[32]	343	568279,70	2242181,37
[30]	313	568194,90	2242084,88	[32]	344	568271,87	2242187,07
[30]	314	568192,73	2242081,61	[32]	345	568269,69	2242184,45
[30]	315	568197,98	2242077,81	[32]	346	568261,14	2242190,50
[30]	316	568200,54	2242081,10	[32]	347	568263,16	2242193,44
[30]	317	568204,68	2242078,19	[32]	348	568263,12	2242193,47
[30]	318	568226,37	2242063,34	[32]	349	568263,30	2242193,75
[30]	319	568227,91	2242065,92	[32]	350	568261,71	2242194,92
[30]	302	568229,51	2242068,46	[32]	351	568259,89	2242196,25
				[32]	352	568259,66	2242195,97
[31]	320	568275,69	2242104,95	[32]	353	568256,13	2242191,12
[31]	321	568274,50	2242105,76	[32]	354	568259,11	2242188,94

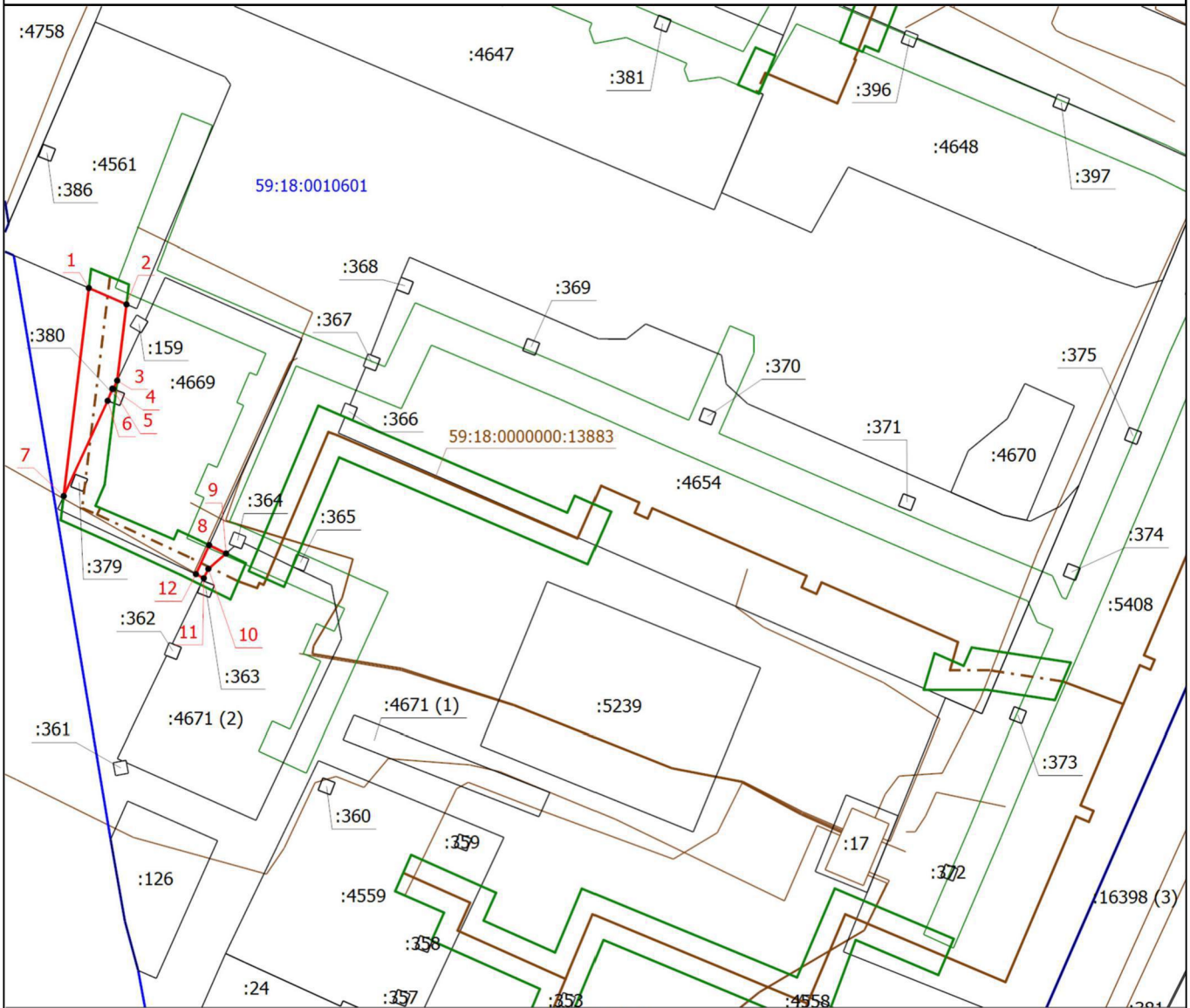
Схема расположения границ публичного сервитута

для «Технологического комплекса "Тепловые сети центральной части города" в составе: Тепловые сети, основная характеристика - протяженность 2666 м; Здание ЦТП, основная характеристика - площадь 329,9 кв.м. по адресу: Российская Федерация, Пермский край, городской округ Добрянский, город Добрянка, с кадастровым номером 59:18:0000000:14921

МСК-59, Зона 2							
Контур	Номер	X	У	Контур	Номер	X	У
[32]	355	568281,02	2242172,99	[34]	386	568349,39	2242033,38
[32]	356	568281,53	2242173,71	[34]	387	568317,08	2242021,10
[32]	357	568291,23	2242166,60	[34]	388	568315,33	2242018,71
[32]	358	568292,35	2242163,37	[34]	389	568313,72	2242019,82
[32]	337	568297,30	2242167,40	[34]	390	568308,90	2242017,99
				[34]	391	568310,39	2242012,14
[33]	359	568332,77	2242126,00	[34]	392	568347,06	2242026,07
[33]	360	568327,86	2242129,46	[34]	393	568361,26	2242005,08
[33]	361	568326,03	2242126,95	[34]	394	568363,82	2242006,56
[33]	362	568327,95	2242125,39	[34]	395	568376,52	2241988,43
[33]	363	568314,09	2242106,93	[34]	396	568382,01	2241986,72
[33]	364	568313,08	2242105,40	[34]	397	568394,96	2241977,92
[33]	365	568311,54	2242103,41	[34]	398	568397,87	2241981,94
[33]	366	568308,72	2242099,17	[34]	399	568401,49	2241979,48
[33]	367	568307,09	2242097,05	[34]	400	568398,73	2241975,42
[33]	368	568304,13	2242093,15	[34]	401	568426,39	2241955,81
[33]	369	568301,95	2242091,18	[34]	375	568430,47	2241961,53
[33]	370	568300,28	2242090,05				
[33]	371	568299,30	2242088,97	[35]	402	568500,63	2241935,72
[33]	372	568298,08	2242087,27	[35]	403	568483,73	2241948,06
[33]	373	568298,57	2242086,90	[35]	404	568478,29	2241940,62
[33]	374	568302,13	2242084,25	[35]	405	568476,74	2241938,48
[33]	359	568332,77	2242126,00	[35]	406	568478,38	2241937,31
				[35]	407	568481,68	2241941,99
[34]	375	568430,47	2241961,53	[35]	408	568482,55	2241943,23
[34]	376	568408,33	2241976,92	[35]	409	568484,22	2241945,60
[34]	377	568410,95	2241981,15	[35]	410	568498,00	2241935,90
[34]	378	568396,18	2241991,41	[35]	411	568489,57	2241923,93
[34]	379	568393,17	2241987,46	[35]	412	568475,79	2241933,63
[34]	380	568384,31	2241993,60	[35]	413	568474,08	2241934,83
[34]	381	568374,28	2241995,65	[35]	414	568472,68	2241932,93
[34]	382	568367,78	2242005,98	[35]	415	568489,02	2241921,00
[34]	383	568370,64	2242008,19	[35]	416	568489,81	2241920,90
[34]	384	568365,55	2242015,13	[35]	402	568500,63	2241935,72
[34]	385	568362,79	2242013,29				

Схема расположения границ публичного сервитута

для технологического комплекса №1.5 для теплоснабжения объектов 1 микрорайона по адресу: Российская Федерация, Пермский край, городской округ Добрянский, город Добрянка, с кадастровым номером 59:18:0000000:13883



Условные обозначения

- Характерная точка границы
- 1 - Обозначение новой характерной точки
- :381 - Кадастровый номер земельного участка
- Граница земельного участка
- Граница здания, сооружения, объекта незавершенного строительства
- Граница кадастрового квартала
- Граница зоны с особыми условиями использования территории
- Граница публичного сервитута для технологического комплекса №1.5 для теплоснабжения объектов 1 микрорайона по адресу: Российская Федерация, Пермский край, городской округ Добрянский, город Добрянка, с кадастровым номером 59:18:0000000:13883
- Подземный контур сооружения с кадастровым номером 59:18:0000000:13883
- Надземный контур сооружения с кадастровым номером 59:18:0000000:13883
- Граница охранной зоны сооружения с кадастровым номером 59:18:0000000:13883
- 59:18:0010507 - Номер кадастрового квартала

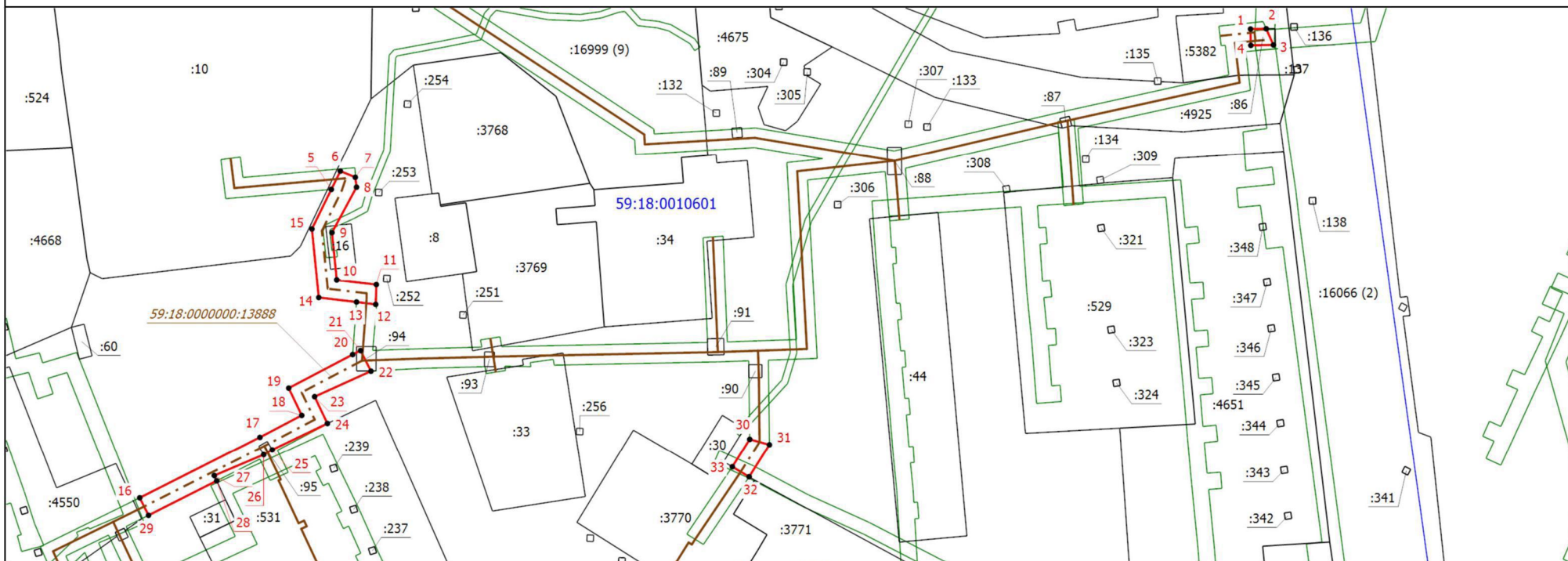
Схема расположения границ публичного сервитута

для технологического комплекса №1.5 для теплоснабжения объектов 1 микрорайона по адресу: Российская Федерация, Пермский край, городской округ Добрянский, город Добрянка, с кадастровым номером 59:18:0000000:13883

МСК-59, Зона 2							
Контур	Номер	X	У	Контур	Номер	X	У
[1]	1	567968,56	2241023,05	[2]	8	567929,31	2241041,38
[1]	2	567966,07	2241028,78	[2]	9	567928,04	2241043,95
[1]	3	567954,42	2241027,37	[2]	10	567925,69	2241041,25
[1]	4	567953,13	2241026,78	[2]	11	567924,26	2241040,56
[1]	5	567953,19	2241026,63	[2]	12	567924,88	2241039,37
[1]	6	567951,33	2241025,91	[2]	8	567929,31	2241041,38
[1]	7	567936,80	2241019,22				
[1]	1	567968,56	2241023,05				

Схема расположения границ публичного сервитута

для технологического комплекса №1.1 для теплоснабжения объектов 1 микрорайона по адресу: Российская Федерация, Пермский край, городской округ Добрянский, город Добрянка, с кадастровым номером 59:18:0000000:13888



Условные обозначения

- | | |
|---|--|
| <ul style="list-style-type: none"> • - Характерная точка границы :86 - Кадастровый номер земельного участка — - Граница публичного сервитута для технологического комплекса №1.1 для теплоснабжения объектов 1 микрорайона по адресу: Российская Федерация, Пермский край, городской округ Добрянский, город Добрянка, с кадастровым номером 59:18:0000000:13888 - - - - - Надземный контур сооружения с кадастровым номером 59:18:0000000:13888 59:18:0010507 - Номер кадастрового квартала | <ul style="list-style-type: none"> 1 - Обозначение новой характерной точки — - Граница земельного участка — (green) - Граница зоны с особыми условиями использования территории — (brown) - Подземный контур сооружения с кадастровым номером 59:18:0000000:13888 |
|---|--|

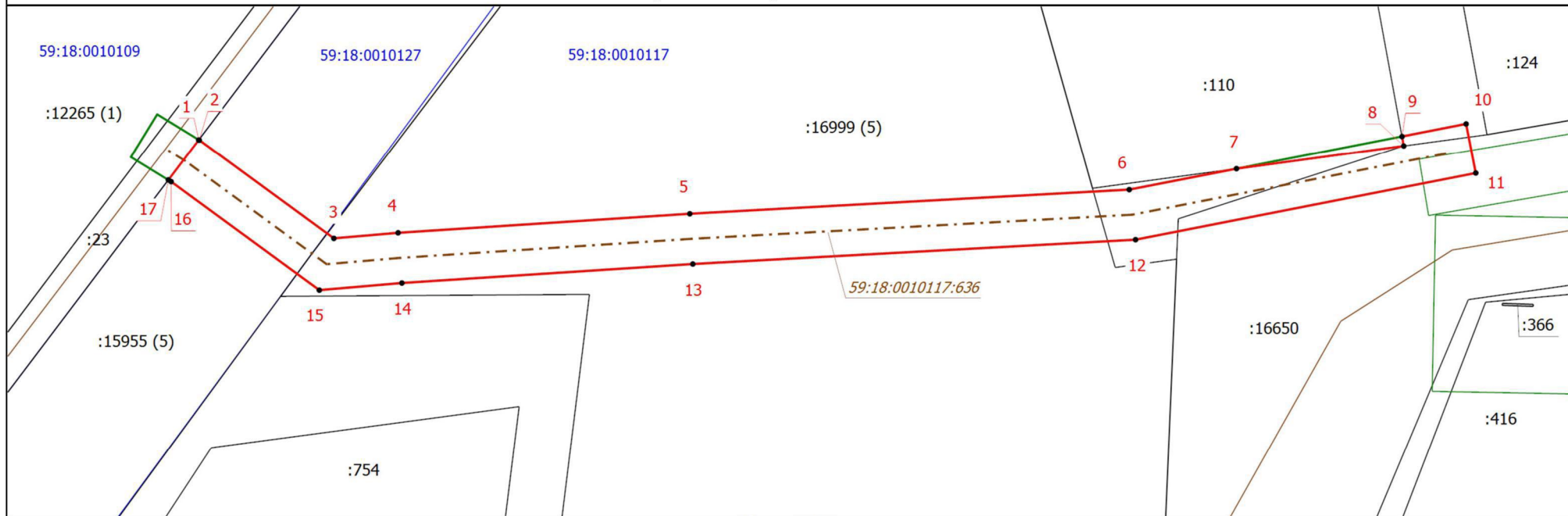
Схема расположения границ публичного сервитута

для технологического комплекса №1.1 для теплоснабжения объектов 1 микрорайона по адресу: Российская Федерация, Пермский край, городской округ Добрянский, город Добрянка, с кадастровым номером 59:18:0000000:13888

МСК-59, Зона 2							
Контур	Номер	X	У	Контур	Номер	X	У
[1]	1	568774,66	2240969,36	[3]	18	568656,40	2240679,52
[1]	2	568774,74	2240974,15	[3]	19	568664,73	2240675,53
[1]	3	568769,79	2240976,35	[3]	20	568675,00	2240695,08
[1]	4	568769,66	2240969,45	[3]	21	568676,21	2240697,48
[1]	1	568774,66	2240969,36	[3]	22	568669,92	2240700,67
[2]	5	568725,47	2240688,55	[3]	23	568662,11	2240683,44
[2]	6	568731,07	2240691,31	[3]	24	568653,92	2240687,36
[2]	7	568729,19	2240695,88	[3]	25	568645,80	2240670,49
[2]	8	568726,16	2240696,25	[3]	26	568644,30	2240667,89
[2]	9	568712,27	2240688,75	[3]	27	568637,88	2240652,80
[2]	10	568697,82	2240690,21	[3]	28	568636,26	2240653,54
[2]	11	568696,40	2240702,31	[3]	29	568625,70	2240632,71
[2]	12	568690,33	2240702,12	[3]	16	568631,06	2240630,02
[2]	13	568691,06	2240696,25	[4]	30	568649,05	2240816,37
[2]	14	568692,44	2240684,72	[4]	31	568647,36	2240822,39
[2]	15	568713,38	2240682,62	[4]	32	568637,51	2240816,19
[2]	5	568725,47	2240688,55	[4]	33	568640,58	2240811,06
[3]	16	568631,06	2240630,02	[4]	30	568649,05	2240816,37
[3]	17	568649,65	2240666,73				

Схема расположения границ публичного сервитута

для теплотрассы от т. 47 до объектов Пионерной базы по адресу: Российская Федерация, Пермский край, городской округ Добрянский, город Добрянка, с кадастровым номером 59:18:0010117:636



Масштаб 1:700

Условные обозначения

- - Характерная точка границы
- :23 - Кадастровый номер земельного участка
- - Граница земельного участка
- - - - - Надземный контур сооружения с кадастровым номером 59:18:0010117:636
- - - - - Граница охранной зоны сооружения 59:18:0010117:636

- 1 - Обозначение новой характерной точки
- - - - - Граница земельного участка
- - - - - Граница здания, сооружения, объекта незавершенного строительства
- - - - - Граница публичного сервитута для теплотрассы от т. 47 до объектов Пионерной базы по адресу: Российская Федерация, Пермский край, городской округ Добрянский, город Добрянка, с кадастровым номером 59:18:0010117:636
- 59:18:0010109 - Номер кадастрового квартала

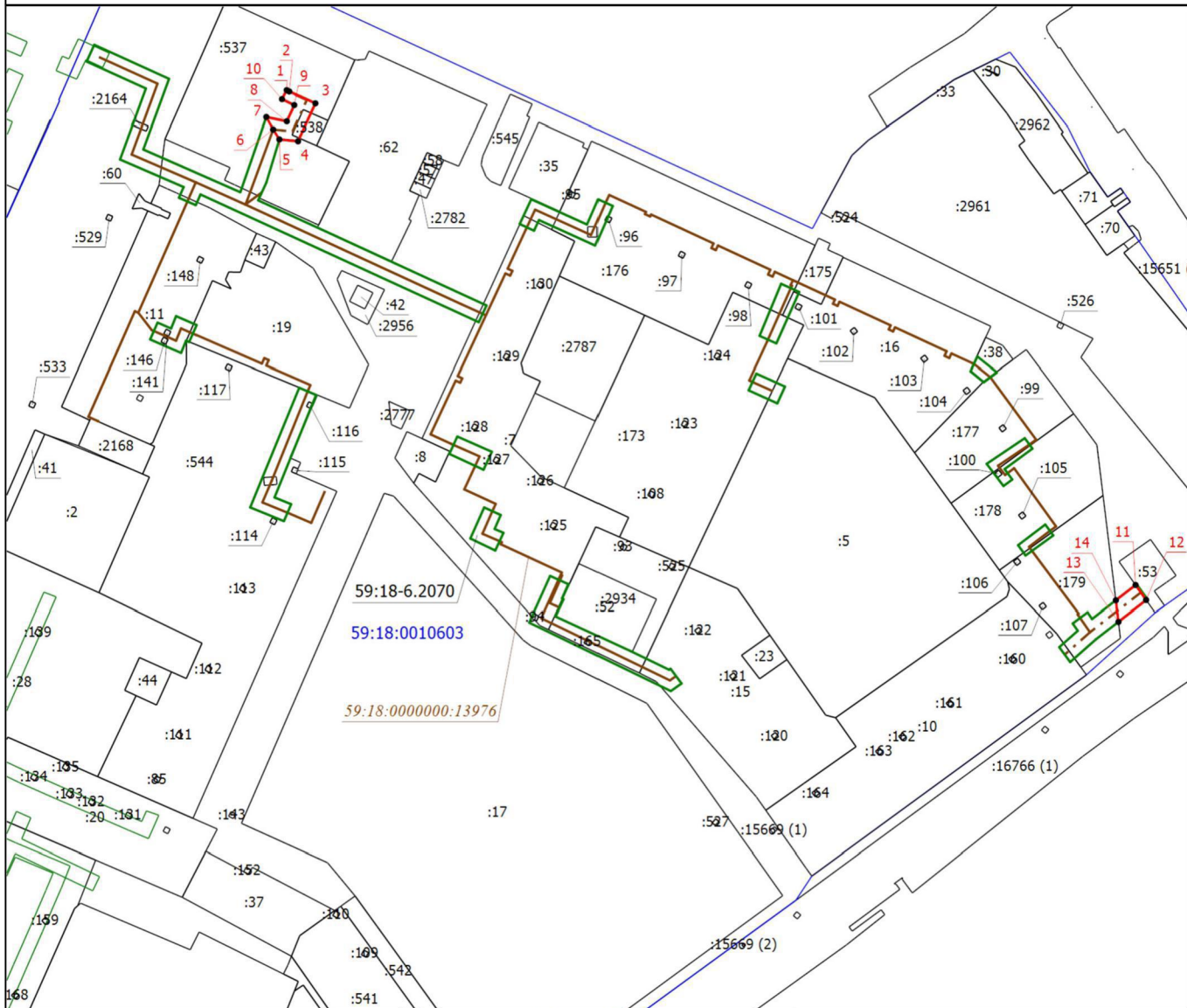
Схема расположения границ публичного сервитута

для теплотрассы от т. 47 до объектов Пионерной базы по адресу: Российская Федерация, Пермский край, городской округ Добрянский, город Добрянка, с кадастровым номером 59:18:0010117:636

МСК-59, Зона 2			
Контур	Номер	X	Y
[1]	1	570376,59	2242181,62
[1]	2	570376,57	2242181,68
[1]	3	570364,83	2242197,71
[1]	4	570365,49	2242205,36
[1]	5	570367,76	2242240,10
[1]	6	570370,64	2242292,44
[1]	7	570373,14	2242305,21
[1]	8	570375,87	2242325,13
[1]	9	570377,01	2242324,93
[1]	10	570378,51	2242332,56
[1]	11	570372,62	2242333,71
[1]	12	570364,67	2242293,19
[1]	13	570361,77	2242240,46
[1]	14	570359,51	2242205,81
[1]	15	570358,66	2242195,98
[1]	16	570371,59	2242178,33
[1]	17	570371,80	2242178,00
[1]	1	570376,59	2242181,62

Схема расположения границ публичного сервитута

для технологического комплекса №3.1 для теплоснабжения объектов 3 микрорайона. Технологический комплекс в составе: Ду 219 сталь, прот.258,79 м.п.; Ду 200 сталь, прот.243,82 м.п.; Ду 159 сталь, прот.266,27 м.п.; Ду 150 сталь, прот.244,28 м.п.; Ду 108 сталь, прот.77,95 м.п.; Ду 100 сталь, прот.136,22 м.п.; Ду 89 сталь, прот.32,08 м.п.; Ду 80 сталь, прот.40,85 м.п.; тепловые камеры 7 шт; компенсаторы 10 шт; задвижки 47 шт. по адресу: Российская Федерация, Пермский край, городской округ Добрянский, город Добрянка, с кадастровым номером 59:18:0000000:13976



Условные обозначения

- - Характерная точка границы
- 1** - Обозначение новой характерной точки
- :53** - Кадастровый номер земельного участка
- - Граница земельного участка
- - Подземный контур сооружения с кадастровым номером 59:18:0000000:13976
- - - - Надземный контур сооружения с кадастровым номером 59:18:0000000:13976
- - Граница охранной зоны сооружения 59:18:0000000:13976
- - Граница публичного сервитута для технологического комплекса №3.1 для теплоснабжения объектов 3 микрорайона. Технологический комплекс в составе: Ду 219 сталь, прот.258,79 м.п.; Ду 200 сталь, прот.243,82 м.п.; Ду 159 сталь, прот.266,27 м.п.; Ду 150 сталь, прот.244,28 м.п.; Ду 108 сталь, прот.77,95 м.п.; Ду 100 сталь, прот.136,22 м.п.; Ду 89 сталь, прот.32,08 м.п.; Ду 80 сталь, прот.40,85 м.п.; тепловые камеры 7 шт; компенсаторы 10 шт; задвижки 47 шт. по адресу: Российская Федерация, Пермский край, городской округ Добрянский, город Добрянка, с кадастровым номером 59:18:0000000:13976
- - Граница кадастрового квартала
- 59:18:0010603** - Номер кадастрового квартала

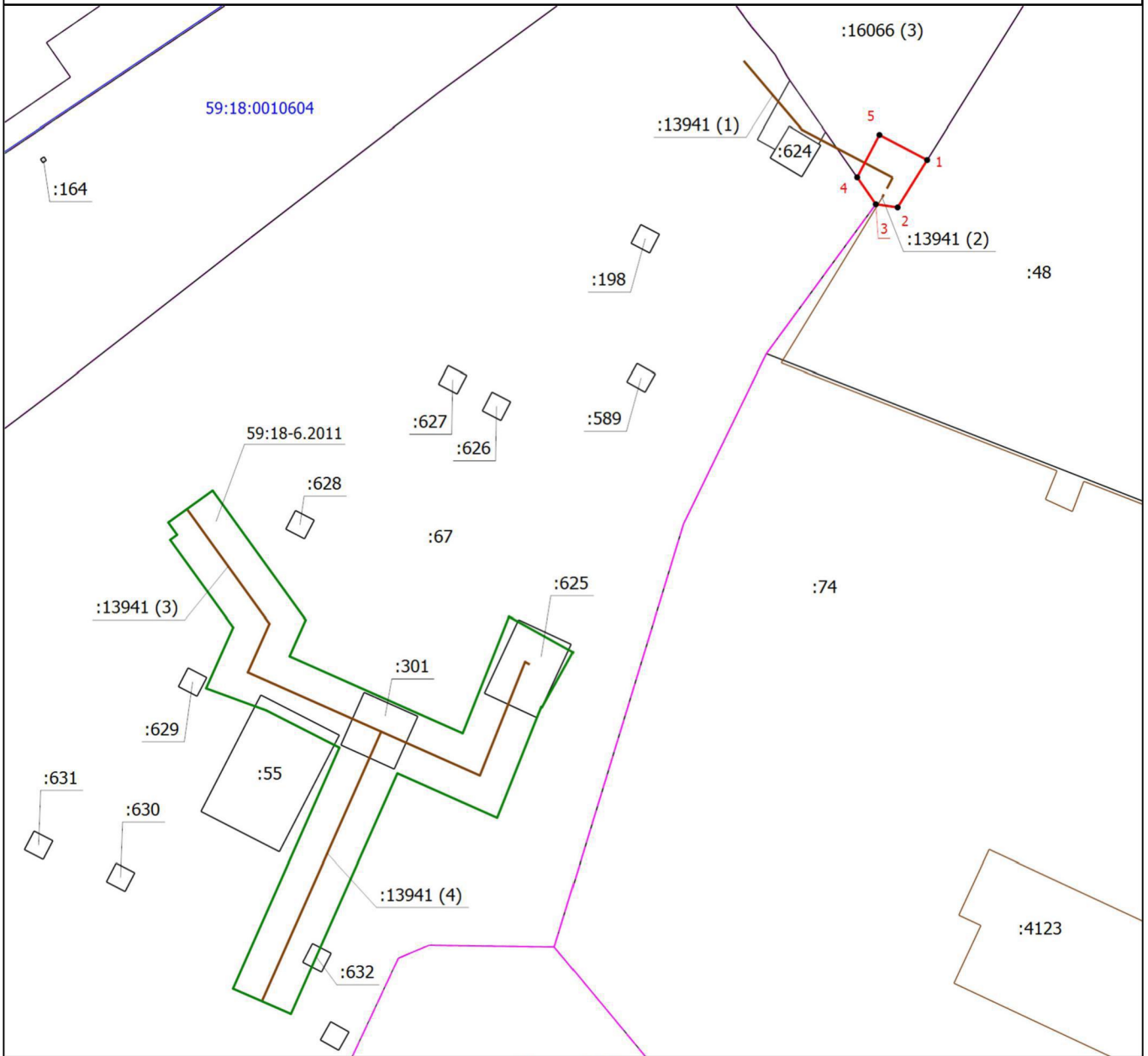
Схема расположения границ публичного сервитута

для технологического комплекса №3.1 для теплоснабжения объектов 3 микрорайона. Технологический комплекс в составе: Ду 219 сталь, прот.258,79 м.п.; Ду 200 сталь, прот.243,82 м.п.; Ду 159 сталь, прот.266,27 м.п.; Ду 150 сталь, прот.244,28 м.п.; Ду 108 сталь, прот.77,95 м.п.; Ду 100 сталь, прот.136,22 м.п.; Ду 89 сталь, прот.32,08 м.п.; Ду 80 сталь, прот.40,85 м.п.; тепловые камеры 7 шт; компенсаторы 10 шт; задвижки 47 шт.
по адресу: Российская Федерация, Пермский край, городской округ Добрянский, город Добрянка, с кадастровым номером 59:18:0000000:13976

МСК-59, Зона 2							
Контур	Номер	X	У	Контур	Номер	X	У
[1]	1	568668,77	2241607,70	[2]	11	568480,64	2241930,21
[1]	2	568668,27	2241608,66	[2]	12	568474,93	2241934,23
[1]	3	568663,74	2241618,61	[2]	13	568466,76	2241923,71
[1]	4	568649,45	2241612,01	[2]	14	568474,83	2241922,72
[1]	5	568650,15	2241604,92	[2]	11	568480,64	2241930,21
[1]	6	568653,89	2241602,56				
[1]	7	568658,55	2241599,94				
[1]	8	568656,90	2241607,75				
[1]	9	568663,06	2241610,59				
[1]	10	568665,32	2241605,90				
[1]	1	568668,77	2241607,70				

Схема расположения границ публичного сервитута

для тепловой трассы от ТК 108 и ТК 109 к жилому дому № 92 по ул. Советская по адресу: Российская Федерация, Пермский край, городской округ Добрянский, город Добрянка, ул. Советская, с кадастровым номером 59:18:0000000:13941



Масштаб 1:600

Условные обозначения

- | | |
|--|---|
| <ul style="list-style-type: none"> • - Характерная точка границы :164 - Кадастровый номер земельного участка — - Граница здания, сооружения, объекта незавершенного строительства — - Подземный контур сооружения с кадастровым номером 59:18:0000000:13941 — - Граница охранной зоны сооружения 59:18:0000000:13941 | <ul style="list-style-type: none"> 1 - Обозначение новой характерной точки — - Граница земельного участка — - Граница публичного сервитута для тепловой трассы от ТК 108 и ТК 109 к жилому дому № 92 по ул. Советская по адресу: Российская Федерация, Пермский край, городской округ Добрянский, город Добрянка, ул. Советская, с кадастровым номером 59:18:0000000:13941 — - Надземный контур сооружения с кадастровым номером 59:18:0000000:13941 59:18:0010507 - Номер кадастрового квартала |
|--|---|

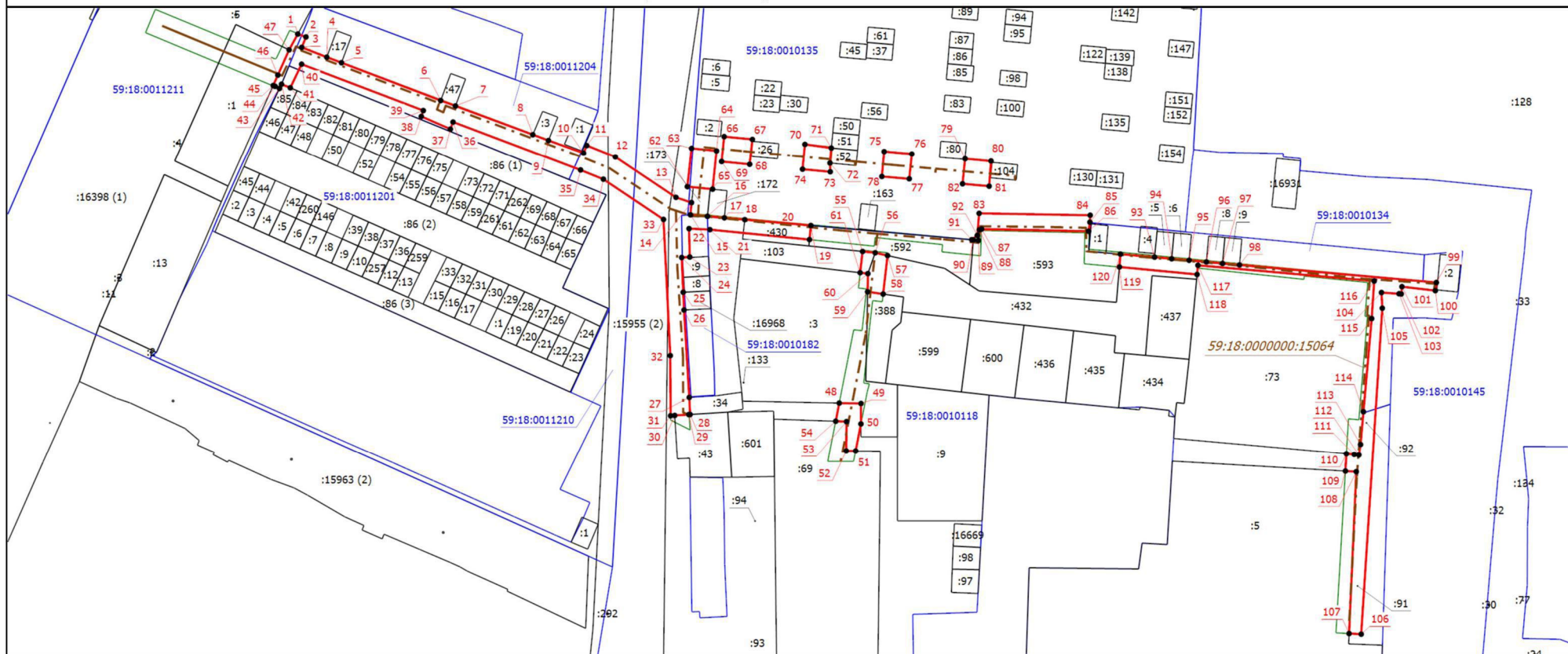
Схема расположения границ публичного сервитута

для тепловой трассы от ТК 108 и ТК 109 к жилому дому № 92 по ул. Советская по адресу: Российская Федерация, Пермский край, городской округ Добрянский, город Добрянка, ул. Советская, с кадастровым номером 59:18:0000000:13941

МСК-59, Зона 2			
Контур	Номер	X	Y
[1]	1	569106,92	2241132,16
[1]	2	569102,41	2241129,36
[1]	3	569102,71	2241127,29
[1]	4	569105,27	2241125,52
[1]	5	569109,30	2241127,63
[1]	1	569106,92	2241132,16

Схема расположения границ публичного сервитута

для технологического комплекса теплоснабжения №5.2 по адресу: Российская Федерация, Пермский край, городской округ Добрянский, город Добрянка, с кадастровым номером 59:18:0000000:15064



Условные обозначения

- | | | |
|--|---|--|
| <ul style="list-style-type: none"> • - Характерная точка границы — - Граница публичного сервитута для технологического комплекса теплоснабжения №5.2 по адресу: Российская Федерация, Пермский край, городской округ Добрянский, город Добрянка, с кадастровым номером 59:18:0000000:15064 — - Граница кадастрового квартала | <ul style="list-style-type: none"> — 1 - Граница охранной зоны сооружения 59:18:0000000:15064 - - - - Надземный контур сооружения с кадастровым номером 59:18:0000000:15064 | <ul style="list-style-type: none"> — - Граница земельного участка 59:18:001204 - Номер кадастрового квартала — - Подземный контур сооружения с кадастровым номером 59:18:0000000:15064 |
|--|---|--|

Схема расположения границ публичного сервитута

для технологического комплекса теплоснабжения №5.2 по адресу: Российская Федерация, Пермский край,
городской округ Добрянский, город Добрянка, с кадастровым номером 59:18:0000000:15064

МСК-59, Зона 2							
Контур	Номер	X	Y	Контур	Номер	X	Y
[1]	1	569441,54	2241909,33	[1]	36	569420,66	2241946,15
[1]	2	569440,86	2241911,27	[1]	37	569418,98	2241945,50
[1]	3	569438,40	2241910,28	[1]	38	569422,00	2241938,62
[1]	4	569436,06	2241916,20	[1]	39	569423,39	2241939,09
[1]	5	569434,76	2241919,69	[1]	40	569434,40	2241910,23
[1]	6	569425,78	2241943,22	[1]	41	569428,79	2241907,55
[1]	7	569424,48	2241946,72	[1]	42	569429,65	2241905,46
[1]	8	569417,65	2241965,06	[1]	43	569428,63	2241904,98
[1]	9	569416,27	2241968,76	[1]	44	569429,15	2241903,96
[1]	10	569413,25	2241977,10	[1]	45	569429,34	2241903,50
[1]	11	569415,07	2241977,84	[1]	46	569431,80	2241904,60
[1]	12	569412,33	2241984,63	[1]	47	569437,80	2241907,27
[1]	13	569402,69	2241999,00	[1]	1	569441,54	2241909,33
[1]	14	569401,45	2242002,69				
[1]	15	569398,54	2242002,45	[2]	48	569353,87	2242037,73
[1]	16	569398,19	2242006,47	[2]	49	569353,77	2242042,89
[1]	17	569397,83	2242010,48	[2]	50	569348,93	2242042,87
[1]	18	569397,40	2242015,32	[2]	51	569342,46	2242041,61
[1]	19	569396,01	2242031,00	[2]	52	569342,47	2242039,39
[1]	20	569392,66	2242030,67	[2]	53	569349,47	2242039,44
[1]	21	569395,03	2242007,05	[2]	54	569349,56	2242036,89
[1]	22	569395,27	2242002,11	[2]	48	569353,87	2242037,73
[1]	23	569388,53	2242002,27				
[1]	24	569388,42	2242000,37	[3]	55	569389,84	2242043,26
[1]	25	569380,17	2242000,73	[3]	56	569389,54	2242046,25
[1]	26	569375,96	2242000,92	[3]	57	569388,87	2242049,18
[1]	27	569355,22	2242002,16	[3]	58	569379,75	2242048,13
[1]	28	569351,17	2242002,36	[3]	59	569380,28	2242044,45
[1]	29	569351,15	2242002,05	[3]	60	569384,59	2242044,52
[1]	30	569350,94	2241998,71	[3]	61	569384,81	2242042,67
[1]	31	569350,87	2241997,73	[3]	55	569389,84	2242043,26
[1]	32	569365,13	2241997,66				
[1]	33	569397,45	2241996,05	[4]	62	569405,24	2242001,71
[1]	34	569407,01	2241981,80	[4]	63	569414,39	2242002,71
[1]	35	569409,20	2241976,39	[4]	64	569413,78	2242008,63

Схема расположения границ публичного сервитута

для технологического комплекса теплоснабжения №5.2 по адресу: Российская Федерация, Пермский край,
городской округ Добрянский, город Добрянка, с кадастровым номером 59:18:0000000:15064

МСК-59, Зона 2							
Контур	Номер	X	Y	Контур	Номер	X	Y
[4]	65	569404,64	2242007,69	[9]	90	569392,59	2242069,52
[4]	62	569405,24	2242001,71	[9]	91	569392,64	2242069,15
				[9]	92	569393,67	2242070,47
[5]	66	569417,19	2242010,44	[9]	83	569398,89	2242070,90
[5]	67	569416,53	2242017,13				
[5]	68	569410,56	2242016,48	[10]	93	569388,50	2242112,50
[5]	69	569411,22	2242009,83	[10]	94	569388,12	2242116,56
[5]	66	569417,19	2242010,44	[10]	95	569387,75	2242120,69
				[10]	96	569387,37	2242124,79
[6]	70	569415,35	2242029,59	[10]	97	569386,99	2242128,62
[6]	71	569414,47	2242035,85	[10]	98	569386,64	2242132,64
[6]	72	569410,86	2242035,52	[10]	99	569382,48	2242179,31
[6]	73	569408,77	2242035,60	[10]	100	569380,55	2242179,08
[6]	74	569409,38	2242029,02	[10]	101	569381,49	2242171,16
[6]	70	569415,35	2242029,59	[10]	102	569379,77	2242171,00
				[10]	103	569379,81	2242170,47
[7]	75	569413,62	2242048,38	[10]	104	569380,10	2242166,31
[7]	76	569413,03	2242054,94	[10]	105	569376,39	2242166,50
[7]	77	569407,10	2242054,33	[10]	106	569298,92	2242161,50
[7]	78	569407,65	2242047,83	[10]	107	569299,07	2242158,63
[7]	75	569413,62	2242048,38	[10]	108	569337,49	2242160,33
				[10]	109	569337,65	2242157,75
[8]	79	569411,89	2242067,57	[10]	110	569341,77	2242157,99
[8]	80	569411,33	2242073,72	[10]	111	569341,61	2242159,84
[8]	81	569405,35	2242073,27	[10]	112	569341,51	2242160,95
[8]	82	569405,92	2242066,96	[10]	113	569344,03	2242161,35
[8]	79	569411,89	2242067,57	[10]	114	569351,81	2242162,03
				[10]	115	569373,93	2242163,99
[9]	83	569398,89	2242070,90	[10]	116	569382,83	2242164,58
[9]	84	569398,44	2242097,24	[10]	117	569386,56	2242122,79
[9]	85	569396,79	2242097,17	[10]	118	569384,39	2242122,58
[9]	86	569394,64	2242096,84	[10]	119	569386,17	2242104,17
[9]	87	569395,17	2242071,48	[10]	120	569389,21	2242104,41
[9]	88	569395,00	2242070,94	[10]	93	569388,50	2242112,50
[9]	89	569392,48	2242070,72				

ГРАФИЧЕСКОЕ ОПИСАНИЕ
местоположения границ публичного сервитута

Строительство ВЛ 0,4 кВ от проектируемой ВЛ 0,4 кВ с установкой ПУ для электроснабжения деревни Залесная (4500105508)

(наименование объекта, местоположение границ которого описано (далее - объект))

Раздел 1

Сведения об объекте		
№ п/п	Характеристики объекта	Описание характеристик
1	2	3
1	Местоположение объекта	Пермский край, муниципальный округ Добрянский
2	Площадь объекта +/- величина погрешности определения площади (Р+/- Дельта Р)	138 кв.м ± 2.54 кв.м
3	Иные характеристики объекта	–

Раздел 2

Сведения о местоположении границ объекта					
1. Система координат <u>МСК-59, зона 2</u>					
2. Сведения о характерных точках границ объекта					
Обозначение характерных точек границ	Координаты, м		Метод определения координат характерной точки	Средняя квадратическая погрешность положения характерной точки (M _t), м	Описание обозначения точки на местности (при наличии)
	X	Y			
1	2	3	4	5	6
1	538480.34	2240630.98	Аналитический метод	0.10	–
2	538481.83	2240633.98	Аналитический метод	0.10	–
3	538480.15	2240635.54	Аналитический метод	0.10	–
4	538451.84	2240649.60	Аналитический метод	0.10	–
5	538448.44	2240648.48	Аналитический метод	0.10	–
6	538452.34	2240644.88	Аналитический метод	0.10	–
1	538480.34	2240630.98	Аналитический метод	0.10	–
3. Сведения о характерных точках части (частей) границы объекта					
Обозначение характерных точек части границы	Координаты, м		Метод определения координат характерной точки	Средняя квадратическая погрешность положения характерной точки (M _t), м	Описание обозначения точки на местности (при наличии)
	X	Y			
1	2	3	4	5	6
–	–	–	–	–	–

Схема расположения границ публичного сервитута



Масштаб 1:1000