



АДМИНИСТРАЦИЯ
ДОБРЯНСКОГО МУНИЦИПАЛЬНОГО ОКРУГА

УПРАВЛЕНИЕ ИМУЩЕСТВЕННЫХ, ЗЕМЕЛЬНЫХ ОТНОШЕНИЙ И
ГРАДОСТРОИТЕЛЬНОЙ ДЕЯТЕЛЬНОСТИ АДМИНИСТРАЦИИ
ДОБРЯНСКОГО МУНИЦИПАЛЬНОГО ОКРУГА ПЕРМСКОГО КРАЯ

ПРИКАЗ

г. Добрянка

22.04.2026

№ 899

**Об установлении публичного
сервитута**

В соответствии со статьей 23, главой V.7 Земельного кодекса Российской Федерации, Постановлением Правительства Российской Федерации от 24 февраля 2009 г. № 160 «О порядке установления охранных зон объектов электросетевого хозяйства и особых условий использования земельных участков, расположенных в границах таких зон», Уставом Добрянского муниципального округа, Положением об управлении имущественных, земельных отношений и градостроительной деятельности администрации Добрянского муниципального округа Пермского края, утвержденным решением Думы Добрянского городского округа от 19 декабря 2019 г. № 90, рассмотрев представленные документы, ходатайство об установлении публичного сервитута публичного акционерного общества «Россети Урал» (далее – ПАО «Россети Урал») от 03 апреля 2026 г. № 7145445927,

ПРИКАЗЫВАЮ:

1. Утвердить границы публичного сервитута общей площадью 84 кв. м, согласно приложению 1 к настоящему приказу, на части земельного участка, указанного в приложении 2 к настоящему приказу.

2. Установить публичный сервитут на основании ходатайства ПАО «Россети Урал» (620026, Свердловская обл., г. Екатеринбург, ул. Мамина-Сибиряка, д. 140, ОГРН 1056604000970, ИНН 6671163413), общей площадью 84 кв. м, на части земельного участка, согласно приложению 2 к настоящему приказу, в целях размещения объекта «Строительство ВЛ 0,4 кВ с установкой ПУ для электроснабжения деревни Залесная (4500101779)», сроком на 49 лет.

3. ПАО «Россети Урал» вправе:

3.1. приступить к осуществлению публичного сервитута со дня заключения соглашения о его осуществлении, но не ранее дня внесения сведений о публичном сервитуте в Единый государственный реестр недвижимости;

3.2. в установленных границах публичного сервитута осуществлять, в соответствии с требованиями законодательства Российской Федерации, деятельность для обеспечения которой установлен публичный сервитут;

3.3. до окончания срока публичного сервитута обратиться с ходатайством об установлении публичного сервитута на новый срок.

3. ПАО «Россети Урал» в установленном законом порядке после прекращения действия публичного сервитута привести часть земельного участка, указанного в приложении 2 к настоящему приказу, обремененного публичным сервитутом, в состояние, пригодное для его использования в соответствии с видами разрешенного использования.

4. В установленном законом порядке обеспечить:

4.1. направление копии настоящего приказа в федеральный орган исполнительной власти, уполномоченный Правительством Российской Федерации на осуществление государственного кадастрового учета, ведение Единого государственного реестра недвижимости и предоставление сведений, содержащихся в Едином государственном реестре недвижимости;

4.2. направление заявителю копии настоящего приказа, сведений о лице, являющемся правообладателем земельного участка, обремененного публичным сервитутом, согласно приложению 2 к настоящему приказу;

4.3. размещение настоящего приказа на официальном сайте правовой информации Добрянского муниципального округа в информационно-телекоммуникационной сети Интернет с доменным именем dobr-pravo.ru.

5. Контроль за исполнением настоящего приказа оставляю за собой.

Начальник управления

Е.М. Степанова



ГРАФИЧЕСКОЕ ОПИСАНИЕ

местоположения границ населенных пунктов, территориальных зон, особо охраняемых природных территорий, зон с особыми условиями использования территории

Публичный сервитут под объект: "Строительство ВЛ 0,4 кВ с установкой ПУ для электроснабжения деревни Залесная (4500101779)"

(наименование объекта, местоположение границ которого описано (далее - объект))

Раздел 1

Сведения об объекте		
№ п/п	Характеристики объекта	Описание характеристик
1	2	3
1	Местоположение объекта	Пермский край, Добрянский м.о.
2	Площадь объекта ± величина погрешности определения площади ($P \pm \Delta P$), м ²	84 ± 3
3	Иные характеристики объекта	<p>1. Публичный сервитут под объект: "Строительство ВЛ 0,4 кВ с установкой ПУ для электроснабжения деревни Залесная (4500101779)"</p> <p>2. Цель установления публичного сервитута: Размещение объектов электросетевого хозяйства, тепловых сетей, водопроводных сетей, сетей водоотведения, линий и сооружений связи, линейных объектов системы газоснабжения, нефтепроводов и нефтепродуктопроводов, их неотъемлемых технологических частей, если указанные объекты являются объектами федерального, регионального или местного значения, либо необходимы для организации электро-, газо-, тепло-, водоснабжения населения и водоотведения, подключения (технологического присоединения) к сетям инженерно-технического обеспечения, либо переносятся в связи с изъятием земельных участков, на которых они ранее располагались, для государственных или муниципальных нужд (далее также - инженерные сооружения)</p> <p>3. Срок публичного сервитута: Продолжительность: 49 лет</p> <p>4. Описание иной цели: Публичный сервитут в целях подключения (технологического присоединения) к сетям инженерно-технического обеспечения "Строительство ВЛ 0,4 кВ с установкой ПУ для электроснабжения деревни Залесная (4500101779)"; правообладатель публичного сервитута - ПУБЛИЧНОЕ АКЦИОНЕРНОЕ ОБЩЕСТВО "РОССЕТИ УРАЛ", ОГРН 1056604000970, ИНН 6671163413, почтовый адрес: г. Пермь, ул.Инженерная, 17, адресе эл. почты - perm@rosseti-ural.ru, pe-ces@rosseti-ural.ru, срок на 49 лет</p>

Раздел 2

Сведения о местоположении границ объекта

1. Система координат МСК-59, зона 2

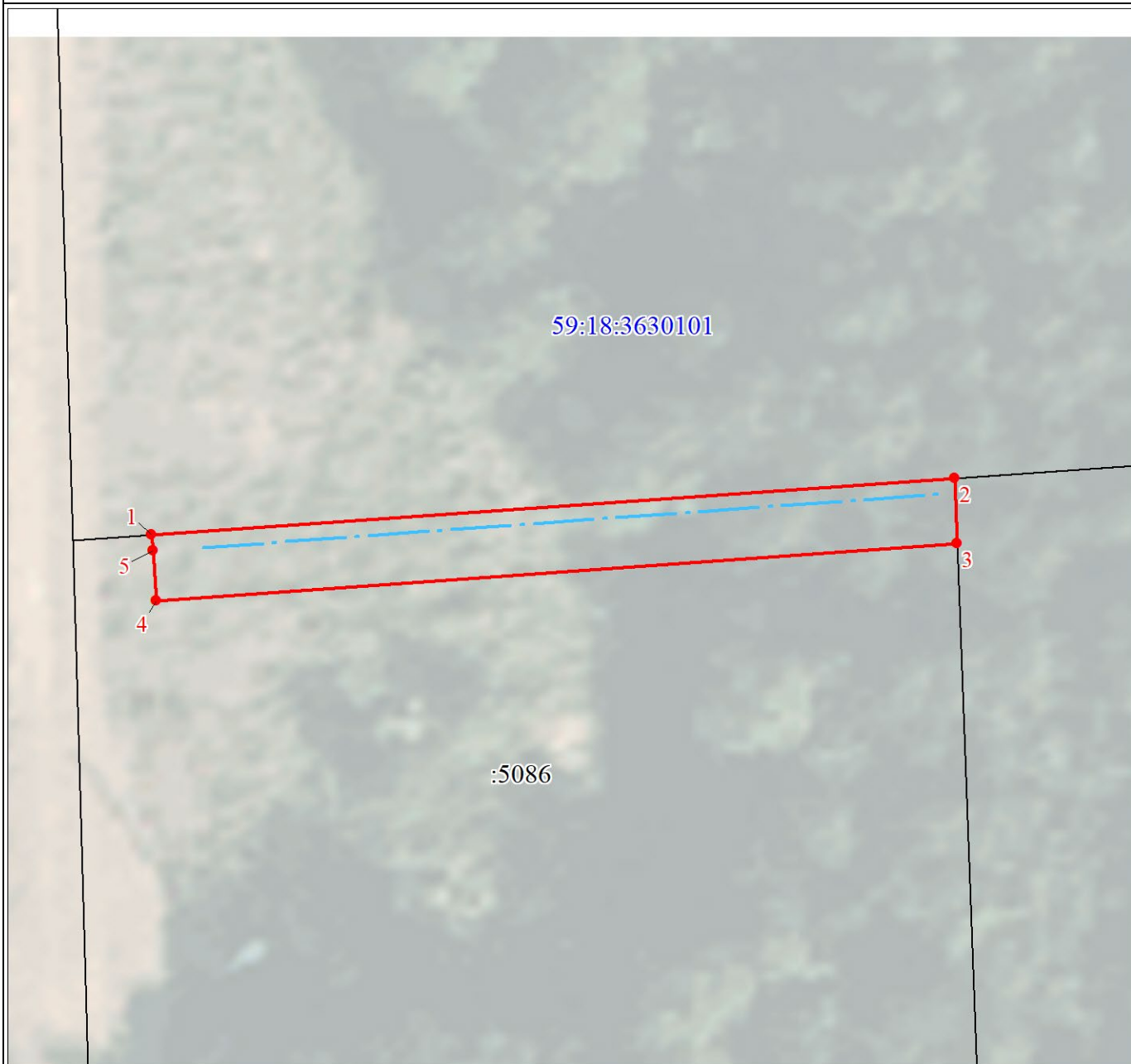
2. Сведения о характерных точках границ объекта

Обозначение характерных точек границ	Координаты, м		Метод определения координат характерной точки	Средняя квадратическая погрешность положения характерной точки (Mt), м	Описание обозначения точки на местности (при наличии)
	X	Y			
1	2	3	4	5	6
1	538836.95	2241147.30	Аналитический метод	0.1	-
2	538839.20	2241179.33	Аналитический метод	0.1	-
3	538836.60	2241179.43	Аналитический метод	0.1	-
4	538834.31	2241147.49	Аналитический метод	0.1	-
5	538836.30	2241147.35	Аналитический метод	0.1	-
1	538836.95	2241147.30	Аналитический метод	0.1	-

3. Сведения о характерных точках части (частей) границы объекта







Обозначение характерных точек части границы	Координаты, м		Метод определения координат характерной точки	Средняя квадратическая погрешность положения характерной точки (Mt), м	Описание обозначения точки на местности (при наличии)
	X	Y			
1	2	3	4	5	6
-	-	-	-	-	-

План границ объекта



Масштаб 1:250

Используемые условные знаки и обозначения:

- | | |
|---|---|
|  | Характерная точка границы объекта |
|  | Надписи номеров характерных точек границы объекта |
|  | Граница объекта |
|  | Обозначение кадастрового квартала |
|  | Надписи кадастрового номера земельного участка |
|  | Проектное местоположение инженерного сооружения |

Приложение 2
к приказу управления
имущественных, земельных
отношений и градостроительной
деятельности администрации
Добрянского муниципального
округа Пермского края
от 22.04.2026 № 899

№ п/п	Кадастровый номер земельного участка	Адрес или местоположение земельного участка	Площадь части земельного участка (кв. м)
1	59:18:3630101:5086	Российская Федерация, Пермский край, муниципальный округ Добрянский, деревня Залесная, улица Красная, з/у 5	84