



АДМИНИСТРАЦИЯ  
ДОБРЯНСКОГО МУНИЦИПАЛЬНОГО ОКРУГА

УПРАВЛЕНИЕ ИМУЩЕСТВЕННЫХ, ЗЕМЕЛЬНЫХ ОТНОШЕНИЙ И  
ГРАДОСТРОИТЕЛЬНОЙ ДЕЯТЕЛЬНОСТИ АДМИНИСТРАЦИИ  
ДОБРЯНСКОГО МУНИЦИПАЛЬНОГО ОКРУГА ПЕРМСКОГО КРАЯ

**ПРИКАЗ**

г. Добрянка

16.04.2026

№ 841

**Об установлении публичного  
сервитута**

В соответствии со статьей 23, главой V.7 Земельного кодекса Российской Федерации, статьями 3.3, 3.6 Федерального закона Российской Федерации от 25 октября 2001 г. № 137-ФЗ «О введении в действие Земельного кодекса Российской Федерации», Постановлением Правительства Российской Федерации от 24 февраля 2009 г. № 160 «О порядке установления охранных зон объектов электросетевого хозяйства и особых условий использования земельных участков, расположенных в границах таких зон», Уставом Добрянского муниципального округа, Положением об управлении имуществом, земельных отношений и градостроительной деятельности администрации Добрянского муниципального округа Пермского края, утвержденным решением Думы Добрянского городского округа от 19 декабря 2019 г. № 90, рассмотрев представленные документы, ходатайство об установлении публичного сервитута публичного акционерного общества «Россети Урал» (далее – ПАО «Россети Урал») от 23 марта 2026 г. № 7080577905, учитывая отсутствие заявлений иных правообладателей земельных участков в период публикации сообщения № 7/2026 о возможном установлении публичного сервитута,

**ПРИКАЗЫВАЮ:**

1. Утвердить границы публичного сервитута, общей площадью 133 кв. м, согласно приложению 1 к настоящему приказу, на землях, находящихся в государственной собственности, и части земельного участка, указанных в приложении 2 к настоящему приказу.

2. Установить публичный сервитут на основании ходатайства ПАО «Россети Урал» (620026, Свердловская обл., г. Екатеринбург, ул. Мамина-Сибиряка, д. 140, ОГРН 1056604000970, ИНН 6671163413), общей площадью 133 кв. м, на землях, находящихся в государственной собственности, и части

земельного участка, указанных в приложении 2 к настоящему приказу, в целях размещения объекта «ВЛ 6 кВ Ф.Бустер от ПС Гари», сроком на 49 лет.

3. ПАО «Россети Урал» вправе:

3.1. приступить к осуществлению публичного сервитута на землях, находящихся в государственной собственности, и части земельного участка, согласно приложению 2 к настоящему приказу, со дня внесения сведений о нем в Единый государственный реестр недвижимости;

3.2. в установленных границах публичного сервитута осуществлять, в соответствии с требованиями законодательства Российской Федерации, деятельность для обеспечения которой установлен публичный сервитут;

3.3. до окончания срока публичного сервитута обратиться с ходатайством об установлении публичного сервитута на новый срок.

3. ПАО «Россети Урал» в установленном законом порядке после прекращения действия публичного сервитута привести земли, находящиеся в государственной собственности, и часть земельного участка, указанные в приложении 2 к настоящему приказу, обремененные публичным сервитутом, в состояние, пригодное для их использования в соответствии с видами разрешенного использования.

4. В установленном законом порядке обеспечить:

4.1. направление копии настоящего приказа в федеральный орган исполнительной власти, уполномоченный Правительством Российской Федерации на осуществление государственного кадастрового учета, ведение Единого государственного реестра недвижимости и предоставление сведений, содержащихся в Едином государственном реестре недвижимости;

4.2. направление заявителю копии настоящего приказа, сведений о лице, являющемся правообладателем земельного участка, обремененного публичным сервитутом, согласно приложению 2 к настоящему приказу;

4.3. размещение настоящего приказа на официальном сайте правовой информации Добрянского муниципального округа в информационно-телекоммуникационной сети Интернет с доменным именем [dobr-pravo.ru](http://dobr-pravo.ru).

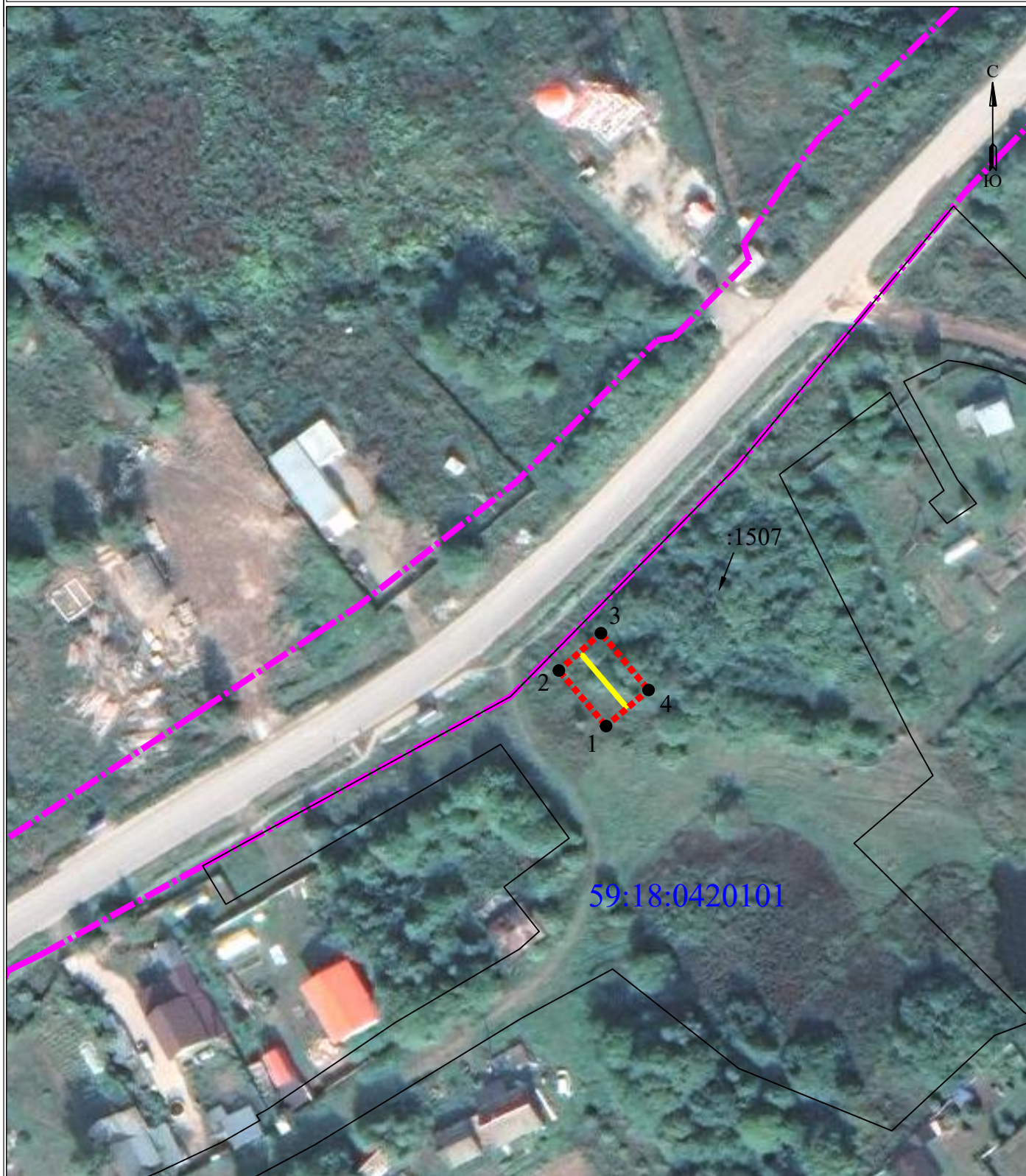
5. Контроль за исполнением настоящего приказа оставляю за собой.

И.о. начальника управления









Ю.М. Колесникова

### Схема расположения границ публичного сервитута для эксплуатации объекта ВЛ 6кВ Ф.Бустер от ПС Гари



Масштаб 1:1000

УСЛОВНЫЕ ОБОЗНАЧЕНИЯ:

- |   |  |   |   |
|---|--|---|---|
|  | - границы устанавливаемого публичного сервитута                      |  | - обозначение характерной точки границы устанавливаемого публичного сервитута |
|  | - ось линии, контур объекта  | :123  | - кадастровый номер земельного участка  |
|  | - границы муниципального образования, населенных пунктов             | 59:18:0000000   | - кадастровый номер квартала  |
|  | - границы кадастрового квартала                                      | г. Пермь  | - наименование муниципального образования, населенного пункта                 |
|  | - границы земельных участков, попадающих в зону публичного сервитута |   |   |

**Сведения о местоположении границ объекта  
КЛ-6 кВ ф.АБЗ от ПС 110/35/6 кВ Пальники**

Перечень характерных точек		
Площадь зоны публичного сервитута 133		
кв.м		
Обозначение характерных точек границ	Координаты, м	
	X	Y
1	2	3
1	539580.61	2247211.81
2	539590.59	2247203.33
3	539597.3	2247210.89
4	539587.09	2247219.43
1	539580.61	2247211.81

Приложение 2  
к приказу управления  
имущественных, земельных  
отношений и градостроительной  
деятельности администрации  
Добрянского муниципального округа  
Пермского края  
от 16.04.2026 № 841

№ п/п	Кадастровый номер земельного участка	Адрес или местоположение земельного участка:
1	59:18:0420101:1507	Российская Федерация, Пермский край, муниципальный округ Добрянский, деревня Бобки
2	59:18:0420101	Российская Федерация, Пермский край, Добрянский муниципальный округ