

КАРТА-ПЛАН ТЕРРИТОРИИ

Пояснительная записка

1. Сведения о территории выполнения комплексных кадастровых работ:

59:18:0010405 Российская Федерация, Пермский край, городской округ Добрянский, город Добрянка

(наименование субъекта Российской Федерации, муниципального образования, населенного пункта, уникальные учетные номера кадастровых кварталов, иные сведения, позволяющие определить местоположение территории, на которой выполняются комплексные кадастровые работы, например, наименование садоводческого или огороднического некоммерческого товарищества, гаражного кооператива, элемента планировочной структуры)

2. Основания выполнения комплексных кадастровых работ:

Наименование, дата и номер документа, на основании которого выполняются комплексные кадастровые работы:

Муниципальный контракт № 08/24 от 1 марта 2024 г., выдан -

3. Дата подготовки карты-плана территории: 2 апреля 2026 г.

4. Сведения о заказчике(ах) комплексных кадастровых работ:

В отношении юридического лица, органа местного самоуправления муниципального района, муниципального округа или городского округа либо уполномоченного исполнительного органа государственной власти субъекта Российской Федерации:

полное или сокращенное (в случае, если имеется) наименование: Управление имущественных и земельных отношений администрации Добрянского городского округа

основной государственный регистрационный номер: 1195958043555

идентификационный номер налогоплательщика: 5948060183

В отношении физического лица или представителя физических или юридических лиц:

фамилия, имя, отчество (последнее - при наличии): —

страховой номер индивидуального лицевого счета в системе обязательного пенсионного страхования Российской Федерации (СНИЛС): —

Наименование и реквизиты документа, подтверждающие полномочия представителя заказчика(ов) комплексных кадастровых работ:

—

Адрес электронной почты (для направления уведомления о результатах внесения сведений в Единый государственный реестр недвижимости):

uizo@dobryanka.permkrai.ru uizo@dobrraion.ru

5. Сведения об исполнителе комплексных кадастровых работ:

Полное или сокращенное (в случае, если имеется) наименование и адрес юридического лица, с которым заключен государственный или муниципальный контракт либо договор подряда на выполнение комплексных кадастровых работ:

ООО "Землемер", адрес: 610002, Кировская область г. Киров, ул. Водопроводная, 43

Фамилия, имя, отчество кадастрового инженера (последнее - при наличии): *Беляев Валерий Александрович*
и основной государственный регистрационный номер кадастрового инженера индивидуального предпринимателя (ОГРНИП): *—*

Страховой номер индивидуального лицевого счета в системе обязательного пенсионного страхования Российской Федерации (СНИЛС) кадастрового инженера: *086-020-758-54*

Уникальный реестровый номер кадастрового инженера в реестре саморегулируемой организации кадастровых инженеров и дата внесения сведений о физическом лице в такой реестр: *0487, 3 июня 2016 г.*

Полное или (в случае, если имеется) сокращенное наименование саморегулируемой организации кадастровых инженеров, членом которой является кадастровый инженер:
Ассоциация кадастровых инженеров Поволжья

Контактный телефон: *+7 (8332) 66-11-55*

Почтовый адрес и адрес электронной почты, по которым осуществляется связь с кадастровым инженером:
610002, Кировская область г. Киров, ул. Водопроводная, 43 офис 2, v.belyaev@oozemlemer.ru

6. Перечень документов, использованных при подготовке карты-плана территории:

№ п/п	Реквизиты документа				
	Вид	Дата	Номер	Наименование	Иные сведения
1	2	3	4	5	6
1	Государственный контракт	1 марта 2024 г.	08/24	Муниципальный контракт	—
2	Иной документ	25 марта 2024 г.	39/2024/ЕП	Договор субподряда на выполнение аэрофотосъёмки	—
3	Иной документ	25 марта 2024 г.	40/2024/ЕП	Договор субподряда на выполнение работ по определению местоположения объектов недвижимости	—
4	Иной документ	25 марта 2024 г.	41/2024/ЕП	Договор субподряда на выполнение работ по проведению комплексных кадастровых работ	—
5	Иной документ	25 марта 2024 г.	42/2024/ЕП	Договор субподряда на выполнение работ по обеспечению внесения сведений в Единый государственный реестр недвижимости сведений по результатам выполнения комплексных кадастровых работ	—

1	2	3	4	5	6
6	Иной документ, выдан: Администрация Добрянского городского округа Пермского края	20 сентября 2021 г.	1878	Правила землепользования и застройки Добрянского городского округа Пермского края (https://dobrraion.ru/gradostroitelstvoinfrastruktura)	—
7	Иной документ, выдан: ППК "Роскадастр"	8 апреля 2024 г.	170-10049/2024-В	Выписка о пунктах дифференциальных геодезических станций	—
8	Иной документ, выдан: ППК "Роскадастр"	22 апреля 2024 г.	170-11947/2024-В	Выписка о пунктах дифференциальных геодезических станций	—
9	Иной документ, содержащий описание объекта, выдан: Уральским филиалом ФГУП "Госземкадастрсъемка"-ВИСХАГИ	1 января 2000 г.	-	Цифровые ортофотопланы масштаба 1:2000	—
10	Иной документ	6 августа 2024 г.	2151	Постановление «Об утверждении карты- плана территории кадастрового квартала 59:18:0010405»	—

7. Пояснения к карте-плану территории:

Пояснительная записка

Управление имущественных и земельных отношений администрации Добрянского городского округа и ГБУ «Центр технической инвентаризации и кадастровой оценки Пермского края» заключили муниципальный контракт № 08/24 от 01.03.2024г, а общество с ограниченной ответственностью «Землемер» и ГБУ «Центр технической инвентаризации и кадастровой оценки Пермского края» заключили договор субподряда № 39/2024/ЕП, № 40/2024/ЕП, № 41/2024/ЕП, № 42/2024/ЕП от 25.03.2024г на выполнение комплексных кадастровых работ в отношении кадастрового квартала 59:18:0010405 (Российская Федерация, Пермский край, Добрянский городской округ).

Специалистами ООО "Землемер" была проведена горизонтальная съемка местности в границах кадастрового квартала 59:18:0010405, с применением геодезической аппаратуры (см.раздел "Инструменты" данного карта-плана территории).

На адрес исполнителя поступило письмо администрации Добрянского муниципального округа от 26.03.2026 №265-04-01-20-666 «Об исправлении реестровой ошибки в квартале 59:18:0010405» в отношении земельного участка кадастровый номер 59:18:0010405:83.

Данный карта план территории подготовлен в связи с внесением изменений в карта план территории кадастрового квартала 59:18:0010405, утвержденный постановлением «Об утверждении карты-плана территории кадастрового квартала 59:18:0010405» от 06.08.2024 №2151 в части исправления реестровой ошибки в описании местоположения границ земельного участка 59:18:0010405:83.

Исправление реестровой ошибки проводится в соответствии со свидетельством на право собственности на землю РФ-ХИИ-ПМО-216-002718 №147493 от 05.12.1994 г.

Кадастровый инженер Беляев Валерий Александрович (РН№0487, дата внесения в реестр СРО 03.06.2016).

КИ, подготовившим КПП, не выполнялись геодезические работы по определению координат характерных точек границы земельного участка. Сведения о координатах характерных точек, средствах измерений (прибор), геодезической основе (пункты ГГС), использованной при подготовке карта плана территории получены от ООО «Землемер», как от юр. лица, являющегося субъектом геодезической деятельности, выполняющего геодезические работы.

Сведения о пунктах геодезической сети и средствах измерений

1. Сведения о пунктах геодезической сети:

№ п/п	Вид геодезической сети	Название пункта геодезической сети и тип знака	Система координат пункта геодезической сети	Координаты пункта, м		Дата обследования 22 апреля 2024 г.		
						Сведения о состоянии		
				Х	У	наружного знака пункта	центра пункта	марки центра пункта
1	2	3	4	5	6	7	8	9
1	Геодезическая сеть специального назначения, СДГС. Сведения о классе геодезической сети отсутствуют	Добрянка (DOBR), тип знака отсутствует	МСК-59, зона 2	568 295,67	2 241 476,07	Утрачен	Сохранился	Сохранился
2	Государственная геодезическая сеть - Геодезическая сеть сгущения 4 класса. 2	Гнедовка, пирамида		567 489,53	2 246 061,61			
3	Государственная геодезическая сеть - Геодезическая сеть сгущения 3 класса. 3	Северухи, сигнал		559 602,08	2 247 267,45			
4	Государственная геодезическая сеть - Астрономо-геодезическая сеть 2 класса. 2	Залесное, сигнал		542 044,73	2 242 930,44			

2. Сведения об использованных средствах измерений:

№ п/п	Наименование и обозначение типа средства измерений - прибора (инструмента, аппаратуры)	Заводской или серийный номер средства измерений	Реквизиты свидетельства о поверке прибора (инструмента, аппаратуры) и (или) срок действия поверки
1	2	3	4
1	Аппаратура геодезическая спутниковая типа PrinCe i30	3418382	№С-АЦМ/30-01-2024/312609852 от 30.01.2024г. выдано ООО "АВТОПРОГРЕСС-М" действует до 29.01.2025г.
2	Аппаратура геодезическая спутниковая типа PrinCe i50	3407108	№С-АЦМ/30-01-2024/312609854 от 30.01.2024 выдано ООО "АВТОПРОГРЕСС-М" действует до 29.01.2025г.
3	Дальномер лазерный Leica DISTO D2	1280431760	№С-АЦМ/10-02-2023/222032828 выдано ООО «АВТОПРОГРЕСС-М» от 10.02.2023г. действует до 09.02.2024г.
4	Сканер лазерный аэросъёмочный AlphaAir 450	E0B2153752	С-АЦМ/25-10-2023/289249946 от 25.10.2023г., выдано ООО "АВТОПРОГРЕСС-М" действительно до 24.10.2024г.

Сведения об уточняемых земельных участках

1. Сведения о характерных точках границ уточняемого земельного участка с кадастровым номером _____ :

Система координат _____ Зона № _____

Обозначение характерных точек границ	Координаты, м				Метод определения координат	Формулы, примененные для расчета средней квадратической погрешности определения координат характерных точек границ (Mt), с подставленными в такие формулы значениями и итоговые (вычисленные) значения Mt, м	Описание закрепления точки
	содержатся в Едином государственном реестре недвижимости		определены в результате выполнения комплексных кадастровых работ				
	X	Y	X	Y			
1	2	3	4	5	6	7	8

2. Сведения о частях границ уточняемого земельного участка с кадастровым номером _____ :

Обозначение части границ		Горизонтальное проложение (S), м	Описание прохождения части границ	Сведения о согласовании местоположения границ (согласовано/спорное)
от т.	до т.			
1	2	3	4	5

3. Сведения о характеристиках уточняемого земельного участка с кадастровым номером _____ :

№ п/п	Наименование характеристики земельного участка	Значение характеристики
1	2	3
1.	Сведения об адресе земельного участка	
1.1.	Сведения об ином месте нахождения земельного участка, не являющегося объектом адресации, в структурированном виде	
1.2.	Дополнительные сведения о месте нахождения земельного участка	
2.	Площадь земельного участка ± величина погрешности определения (вычисления) площади ($P \pm \Delta P$), м ²	
3.	Формула, примененная для вычисления предельной погрешности определения площади земельного участка, с подставленными значениями и итоговые (вычисленные) значения	
4.	Площадь земельного участка согласно сведениям Единого государственного реестра недвижимости (P _{кад}), м ²	
5.	Оценка расхождения P и P _{кад} ($P - P_{кад}$), м ²	
6.	Предельный минимальный и максимальный размеры земельного участка (P _{мин} и P _{макс}), м ²	

1	2	3
7.	Вид (виды) разрешенного использования	
7.1.	Дополнительные сведения об использовании земельного участка	
8.	Кадастровый или иной государственный учетный номер (инвентарный) здания, сооружения, объекта незавершенного строительства, расположенного на земельном участке	
9.	Сведения о земельных участках (землях общего пользования, территории общего пользования), посредством которых обеспечивается доступ	
10.	Иные сведения	
4. Пояснения к сведениям об уточняемом земельном участке с кадастровым номером _____ :		
1.		

Сведения об образуемых земельных участках

1. Сведения о характерных точках границ образуемого земельного участка _____ :

_____ обозначение земельного участка

Система координат _____

Зона № _____

Обозначение характерных точек границ	Координаты, м		Метод определения координат	Формулы, примененные для расчета средней квадратической погрешности определения координат характерных точек границ (Mt), с подставленными в такие формулы значениями и итоговые (вычисленные) значения Mt, м	Описание закрепления точки
	X	Y			
1	2	3	4	5	6

2. Сведения о частях границ образуемого земельного участка _____ :

_____ обозначение земельного участка

Обозначение части границ		Горизонтальное проложение (S), м	Описание прохождения части границ	Сведения о согласовании местоположения границ (согласовано/спорное)
от т.	до т.			
1	2	3	4	5

3. Сведения о характеристиках образуемого земельного участка _____ :

_____ обозначение земельного участка

№ п/п	Наименование характеристики земельного участка	Значение характеристики
1	2	3
1.	Сведения об адресе земельного участка	
1.1.	Сведения об ином месте нахождения земельного участка, не являющегося объектом адресации, в структурированном виде	
1.2.	Дополнительные сведения о месте нахождения земельного участка	
2.	Категория земель	
3.	Вид (виды) разрешенного использования	
3.1.	Дополнительные сведения об использовании земельного участка	
4.	Реестровый номер границ территориальной зоны или в случае отсутствия такого реестрового номера ее индивидуальное обозначение (вид, тип, номер, индекс)	
5.	Площадь земельного участка ± величина погрешности определения (вычисления) площади ($P \pm \Delta P$), м ²	

1	2	3
6.	Формула, примененная для вычисления предельной погрешности определения площади земельного участка, с подставленными значениями и итоговые (вычисленные) значения	
7.	Предельный минимальный и максимальный размеры земельного участка (Рмин) и (Рмакс), м ²	
8.	Кадастровый или иной государственный учетный номер (инвентарный) объекта недвижимости, расположенного на образуемом земельном участке	
9.	Кадастровые номера исходных земельных участков	
9.1.	Кадастровый номер входящего в состав земельного участка, представляющего собой единое землепользование (номер контура многоконтурного земельного участка), преобразование которого осуществляется	
9.2.	Кадастровые номера земельных участков, исключаемых из состава измененного (исходного) земельного участка, представляющего собой единое землепользование	
9.3.	Кадастровый или иной государственный учетный номер (инвентарный) объекта недвижимости, расположенного на измененном земельном участке	
10.	Условный номер земельного участка	
11.	Учетный номер проекта межевания территории	
12.	Дополнительные сведения об образовании земельного участка	
13.	Сведения о земельных участках (землях общего пользования, территории общего пользования), посредством которых обеспечивается доступ	
14.	Иные сведения	
4. Пояснения к сведениям об образуемом земельном участке _____ : обозначение земельного участка		
1.		

Сведения об уточняемых земельных участках, необходимые для исправления реестровых ошибок в сведениях о местоположении их границ

1. Сведения о характерных точках границ уточняемого земельного участка с кадастровым номером 59:18:0010405:83 :
 Система координат МСК-59 Зона № 2

Обозначение характерных точек границ	Координаты, м				Метод определения координат	Формулы, примененные для расчета средней квадратической погрешности определения координат характерных точек границ (Mt), с подставленными в такие формулы значениями и итоговые (вычисленные) значения Mt, м	Описание закрепления точки
	содержатся в Едином государственном реестре недвижимости		определены в результате выполнения комплексных кадастровых работ				
	X	Y	X	Y			
1	2	3	4	5	6	7	8
288	—	—	566 303,47	2 241 729,46	Метод спутниковых геодезических измерений (определений)	$\sqrt{(0,05^2 + 0,05^2)} = 0,07$	закрепление отсутствует
1379	—	—	566 285,46	2 241 731,05			Нет закрепления
1378	—	—	566 280,87	2 241 691,41			
291	—	—	566 296,98	2 241 690,03			закрепление отсутствует
290	—	—	566 297,33	2 241 699,45			
289	—	—	566 300,42	2 241 699,27			
288	—	—	566 303,47	2 241 729,46			

2. Сведения о частях границ уточняемого земельного участка с кадастровым номером 59:18:0010405:83 :

Обозначение части границ		Горизонтальное проложение (S), м	Описание прохождения части границ	Сведения о согласовании местоположения границ (согласовано/спорное)
от т.	до т.			
1	2	3	4	5
288	1379	18,08	—	согласовано
1379	1378	39,90		
1378	291	16,17		
291	290	9,43		
290	289	3,10		

1	2	3	4	5
289	288	30,34	—	согласовано

3. Сведения о характеристиках уточняемого земельного участка с кадастровым номером 59:18:0010405:83 :

№ п/п	Наименование характеристики	Значение характеристики
1	2	3
1.	Сведения об адресе земельного участка	
1.1.	Сведения об ином месте нахождения земельного участка, не являющегося объектом адресации, в структурированном виде	—
1.2.	Дополнительные сведения о месте нахождения земельного участка	—
2.	Площадь земельного участка ± величина погрешности определения (вычисления) площади ($P \pm \Delta P$), м ²	706 ± 9,00
3.	Формула, примененная для вычисления предельной погрешности определения площади земельного участка, с подставленными значениями и итоговые (вычисленные) значения	$3,5 * 0,10 * \sqrt{(706)} = 9$
4.	Площадь земельного участка согласно сведениям Единого государственного реестра недвижимости (Ркад), м ²	688,00
5.	Оценка расхождения Р и Ркад ($P - P_{кад}$), м ²	18
6.	Предельный минимальный и максимальный размеры земельного участка (Рмин и Рмакс), м ²	Рмин = 400 Рмакс = 3 000
7.	Кадастровый или иной государственный учетный номер (инвентарный) здания, сооружения, объекта незавершенного строительства, расположенного на земельном участке	59:18:0010405:336
8.	Вид (виды) разрешенного использования	Для индивидуального жилищного строительства
8.1.	Дополнительные сведения об использовании земельного участка	—
9.	Сведения о земельных участках (землях общего пользования, территории общего пользования), посредством которых обеспечивается доступ	Земли общего пользования
10.	Иные сведения	Ж.4 - Зона застройки индивидуальными жилыми домами

4. Пояснения к сведениям об уточняемом земельном участке с кадастровым номером 59:18:0010405:83 :

1.	—
----	---

Описание местоположения здания, сооружения, объекта незавершенного строительства на земельном участке

1. Сведения о характерных точках контура объекта недвижимости с кадастровым номером _____ :

Система координат _____ Зона № _____

Обозначение характерных точек границ	Содержатся в Едином государственном реестре недвижимости			Определены в ходе выполнения комплексных кадастровых работ			Метод определения координат	Формулы, примененные для расчета средней квадратической погрешности определения координат характерных точек (Mt), м, с подставленными в такие формулы значениями и итоговые (вычисленные) значения Mt, м
	координаты, м		Радиус, м	координаты, м		Радиус, м		
	X	Y	R	X	Y	R		
1	2	3	4	5	6	7	8	9

2. Сведения о характеристиках объекта недвижимости с кадастровым номером _____ :

№ п/п	Наименование характеристики	Значение характеристики
1	2	3
1.	Вид объекта недвижимости	
2.	Ранее присвоенный государственный учетный номер (инвентарный) здания, сооружения, объекта незавершенного строительства	
3.	Кадастровый номер земельного участка (земельных участков), в границах которого (которых) расположены здание, сооружение, объект незавершенного строительства	
4.	Уникальный учетный номер кадастрового квартала, в границах которого расположены здание, сооружение, объект незавершенного строительства	
5.	Сведения об адресе здания, сооружения, объекта незавершенного строительства	
5.1.	Сведения об ином месте нахождения здания, сооружения, объекта незавершенного строительства, не являющегося объектом адресации, в структурированном виде	
5.2.	Дополнительные сведения о месте нахождения здания, сооружения, объекта незавершенного строительства	
6.	Иные сведения	

3. Пояснения к сведениям об объекте недвижимости с кадастровым номером _____ :

1.	
----	--

**Сведения о зданиях, сооружениях, объектах незавершенного строительства,
необходимые для исправления реестровых ошибок в сведениях об описании их местоположения**

1. Сведения о характерных точках контура _____
 вид объекта недвижимости (здание, сооружение, объект незавершенного строительства)
 с кадастровым номером _____:

Система координат _____ Зона № _____

Обозначение характерных точек границ	Содержатся в Едином государственном реестре недвижимости			Определены в ходе выполнения комплексных кадастровых работ			Метод определения координат	Формулы, примененные для расчета средней квадратической погрешности определения координат характерных точек (Mt), м, с подставленными в такие формулы значениями и итоговые (вычисленные) значения Mt, м
	координаты, м		Радиус, м	координаты, м		Радиус, м		
	X	Y	R	X	Y	R		
1	2	3	4	5	6	7	8	9

2. Иные сведения об объекте недвижимости с кадастровым номером _____:

1. _____

3. Пояснения к сведениям об объекте недвижимости с кадастровым номером _____:

1. _____

Схема границ земельных участков



Масштаб 1:500














Условные обозначения:

условные обозначения представлены на листе № _____

Схема геодезических построений



Условные обозначения:

-  - Направления геодезических построений при определении координат характерных точек границ земельного участка
-  - Граница кадастрового квартала
- 43:39:350108** - Номер кадастрового квартала
-  - Граница земельного участка, объекта капитального строительства
-  - Граница земельного участка, объекта капитального строительства, установленная при проведении кадастровых работ
-  - Контур и обозначение сооружения или ОНС
-  - Обозначение земельных участков (существующих)
-  - Обозначение земельных участков (уточняемых)
-  - Характерная точка границы земельного участка, полученная при проведении кадастровых работ, сведения о которой позволяют однозначно определить ее положение на местности и ее обозначение
-  - Прекращающая существование точка, сведения о которой позволяют однозначно определить ее местоположение
-  - Характерная точка границы, сведения о которой позволяют однозначно определить ее положение на местности и ее обозначение
-  - Пункт опорной межевой сети
-  - Пункт государственной геодезической сети
-  - территориальная зона