

В соответствии со статьей 39.18 Земельного кодекса Российской Федерации управление имущественных, земельных отношений и градостроительной деятельности администрации Добрянского муниципального округа Пермского края информирует о возможности предоставления следующего земельного участка:

Местоположение (адрес) и кадастровый номер земельного участка	Площадь (кв. м.)	Вид права	Цель, для которой предоставляется земельный участок
Пермский край, Добрянский муниципальный округ, п. Кыж, ул. Мира	1600*	собственность	для индивидуального жилищного строительства

* согласно схеме расположения границ земельного участка на кадастровом плане территории.

Лица, заинтересованные в предоставлении земельных участков, вправе подавать заявления о намерении участвовать в аукционе на право заключения договора аренды земельного участка в соответствии с административным регламентом предоставления муниципальной услуги, утвержденным приказом управления имущественных и земельных отношений администрации Добрянского муниципального округа Пермского края от 17.04.2025 № 316.

Место приема заявлений:

Управление имущественных, земельных отношений и градостроительной деятельности администрации Добрянского муниципального округа Пермского края, по адресу: Пермский край, г. Добрянка, ул. Копылова, д. 114

Способы подачи заявлений:

- при личном обращении;
- на официальном сайте «Интернет-приёмная Пермского края»: <https://reception.permkrai.ru>.

Срок приема заявлений о предоставлении земельных участков в соответствии с информацией № 15/2026 с 27.03.2026 по 25.04.2026 (включительно) с 8-30 до 13-00 и с 13-48 до 17-30 часов, по пятницам до 16-30 часов (кроме выходных и праздничных дней).

Более подробную информацию можно получить в муниципальном казенном учреждении «Добрянский городской информационный центр» по адресу: ул. 8 Марта, 13, с 8-30 до 13-00 и с 13-48 до 17-30 часов, тел. 25440.






Утверждена приказом Управления имущественных, земельных отношений и градостроительной деятельности администрации Добрянского муниципального округа Пермского края

от _____ № _____

Схема расположения земельного участка или земельных участков
на кадастровом плане территории

Условный номер земельного участка =		
Площадь земельного участка <u>1600</u> м ²		
Обозначение характерных точек границ	Координаты, м	
	X	Y
1	2	3
1	581237.43	2264631.90
2	581229.12	2264667.97
3	581184.86	2264671.96
4	581191.59	2264635.69
1	581237.43	2264631.90

Условные обозначения:

№ п/п	Название условного знака	Изображение	Описание изображения
1	Часть границы:		
	а) часть границы, сведения ЕГРН о которой позволяют однозначно определить ее положение на местности		сплошная линия черного цвета толщиной 0,2 мм
	б) часть границы, местоположение которой определено при выполнении кадастровых работ		сплошная линия красного цвета толщиной 0,2 мм (допускается линия черного цвета, выделенная маркером красного цвета шириной до 3 мм)
	в) часть границы, сведения ЕГРН о которой не позволяют однозначно определить ее положение на местности		пунктирная линия черного цвета толщиной 0,2 мм, длиной штриха 2 мм и интервалом между штрихами 1 мм



59:18:1070101-611

9:18:1070101-612

1

2

:3У1

4

3

59:18:1070101-607

59:18:1070101-538

Масштаб: 1:1000