



АДМИНИСТРАЦИЯ
ДОБРЯНСКОГО МУНИЦИПАЛЬНОГО ОКРУГА

УПРАВЛЕНИЕ ИМУЩЕСТВЕННЫХ, ЗЕМЕЛЬНЫХ ОТНОШЕНИЙ И
ГРАДОСТРОИТЕЛЬНОЙ ДЕЯТЕЛЬНОСТИ АДМИНИСТРАЦИИ
ДОБРЯНСКОГО МУНИЦИПАЛЬНОГО ОКРУГА ПЕРМСКОГО КРАЯ

ПРИКАЗ

г. Добрянка

16.03.2026

№ 518

В соответствии со статьей 23, главой V.7 Земельного кодекса Российской Федерации, статьями 3.3, 3.6 Федерального закона Российской Федерации от 25 октября 2001 г. № 137-ФЗ «О введении в действие Земельного кодекса Российской Федерации», Постановлением Правительства Российской Федерации от 24 февраля 2009 г. № 160 «О порядке установления охранных зон объектов электросетевого хозяйства и особых условий использования земельных участков, расположенных в границах таких зон», Уставом Добрянского муниципального округа, Положением об управлении имущественных и земельных отношений администрации Добрянского муниципального округа Пермского края, утвержденным решением Думы Добрянского городского округа от 19 декабря 2019г № 90, рассмотрев представленные документы, ходатайство об установлении публичного сервитута публичного акционерного общества «Россети Урал» (далее – ПАО «Россети Урал») от 16 февраля 2026г. № 6858993754, учитывая отсутствие заявлений иных правообладателей земельных участков в период публикации сообщения № 3/2026 о возможном установлении публичного сервитута,

ПРИКАЗЫВАЮ:

1. Утвердить границы публичного сервитута площадью 836 кв. м, согласно приложению 1 к настоящему приказу, на частях земельных участков, указанных в приложении 2 к настоящему приказу.

2. Установить публичный сервитут, на основании ходатайства ПАО «Россети Урал» (620026, Свердловская обл., г. Екатеринбург, ул. Мамина-Сибиряка, д. 140, ОГРН 1056604000970, ИНН 6671163413), общей площадью 836 кв.м, на частях земельных участков, согласно приложению 2 к настоящему приказу, в целях эксплуатации объектов электросетевого хозяйства «Строительство ВЛ 0,4 кВ с установкой ПУ для электроснабжения урочища «За током» (4500100467)», сроком на 49 лет.

3. ПАО «Россети Урал» в установленном законом порядке после прекращения действия публичного сервитута привести части земельных участков обремененных публичным сервитутом, согласно приложению 2 к настоящему

приказу, в состоянии, пригодное для их использования в соответствии с видами разрешенного использования.

4. ПАО «Россети Урал» вправе:

4.1. приступить к осуществлению публичного сервитута со дня внесения сведений о нем в Единый государственный реестр недвижимости;

4.2. в установленных границах публичного сервитута осуществлять, в соответствии с требованиями законодательства Российской Федерации, деятельность, для обеспечения которой установлен публичный сервитут;

4.3. до окончания срока публичного сервитута обратиться с ходатайством об установлении публичного сервитута на новый срок.

5. В установленном законом порядке обеспечить:

5.1. направление заявителю копии настоящего приказа, сведений о лицах, являющихся правообладателями земельных участков, обремененных публичным сервитутом, согласно приложению 2 к настоящему приказу;

5.2. направление копии настоящего приказа в федеральный орган исполнительной власти, уполномоченный Правительством Российской Федерации на осуществление государственного кадастрового учета, государственной регистрации прав, ведение Единого государственного реестра недвижимости и предоставление сведений, содержащихся в Едином государственном реестре недвижимости;

5.3. размещение настоящего приказа на официальном сайте правовой информации Добрянского муниципального округа в информационно-телекоммуникационной сети Интернет с доменным именем dobr-pravo.ru.

6. Контроль за исполнением приказа оставляю за собой.

Начальник управления



Е.М. Степанова

Приложение 1
к приказу управления имущественных,
земельных отношений и
градостроительной деятельности
администрации Добрянского
муниципального округа Пермского края
от 16.03.2026 № 518

ГРАФИЧЕСКОЕ ОПИСАНИЕ

местоположения границ населенных пунктов, территориальных зон, особо охраняемых
природных территорий, зон с особыми условиями использования территории

Публичный сервитут под объект: "Строительство ВЛ 0,4 кВ с установкой ПУ для электроснабжения урочища "За
током" (4500100467)"

(наименование объекта, местоположения границ которого указаны (далее - объект)

Раздел 1

Сведения об объекте		
N п/п	Характеристики объекта	Описание характеристик
1	2	3
1	Местоположение объекта	Пермский край, Добрянский м.о.
2	Площадь объекта ± величина погрешности определения площади ($P \pm \Delta P$), м ²	836 ± 10
3	Иные характеристики объекта	<p>1. Цель установления публичного сервитута: Размещение объектов электросетевого хозяйства, тепловых сетей, водопроводных сетей, сетей водоотведения, линий и сооружений связи, линейных объектов системы газоснабжения, нефтепроводов и нефтепродуктопроводов, их неотъемлемых технологических частей, если указанные объекты являются объектами федерального, регионального или местного значения, либо необходимы для организации электро-, газо-, тепло-, водоснабжения населения и водоотведения, подключения (технологического присоединения) к сетям инженерно-технического обеспечения, либо переносятся в связи с изъятием земельных участков, на которых они ранее располагались, для государственных или муниципальных нужд (далее также - инженерные сооружения)</p> <p>2. Срок публичного сервитута: Продолжительность: 49 лет</p> <p>3. Описание иной цели: Публичный сервитут и целях эксплуатации существующего линейного объекта «Строительство ВЛ 0,4 кВ с установкой ПУ для электроснабжения урочища "За током" (4500100467)»; правообладатель публичного сервитута - ПУБЛИЧНОЕ АКЦИОНЕРНОЕ ОБЩЕСТВО "РОССЕТИ УРАЛ", ОГРН 1056604000970, ИНН 6671163413, почтовый адрес: г. Пермь, ул. Инженерная, 17, адресе эл. почты - perm@rosseti-ural.ru, pe-ces@rosseti-ural.ru, срок на 49 лет</p>

Раздел 2

Сведения о местоположении границ объекта					
1. Система координат МСК-59, зона 2					
2. Сведения о характерных точках границ объекта					
Обозначение характерных точек границ	Координаты, м		Метод определения координат характерной точки	Средняя квадратическая погрешность положения характерной точки (М), м	Описание обозначения точки
	X	Y			

Документ подписан
электронной подписью

СВЕДЕНИЯ О СЕРТИФИКАТЕ ЭП

Сертификат: 769142E5A0EDAD043110CE4520A7626B
Владелец: Степанова Елена Михайловна
Действителен с 05-02-2026 до 01-05-2027

Сведения о местоположении границ объекта

1. Система координат МСК-59, зона 2

2. Сведения о характерных точках границ объекта

Обозначение характерных точек границ	Координаты, м		Метод определения координат характерной точки	Средняя квадратическая погрешность положения характерной точки (M), м	Описание обозначения точки на местности (при наличии)
	X	Y			
1	2	3	4	5	6
1	571834.46	2224705.49	Аналитический метод	0.1	-
2	571832.96	2224704.17	Аналитический метод	0.1	-
3	571831.46	2224702.85	Аналитический метод	0.1	-
4	571837.75	2224695.69	Аналитический метод	0.1	-
5	571831.95	2224684.15	Аналитический метод	0.1	-
6	571832.52	2224670.53	Аналитический метод	0.1	-
7	571833.85	2224670.64	Аналитический метод	0.1	-
8	571835.67	2224632.78	Аналитический метод	0.1	-
9	571837.34	2224597.83	Аналитический метод	0.1	-
10	571835.62	2224597.75	Аналитический метод	0.1	-
11	571836.03	2224588.02	Аналитический метод	0.1	-
12	571836.78	2224561.35	Аналитический метод	0.1	-
13	571832.44	2224537.14	Аналитический метод	0.1	-
14	571828.73	2224517.85	Аналитический метод	0.1	-
15	571832.90	2224493.81	Аналитический метод	0.1	-
16	571837.36	2224473.00	Аналитический метод	0.1	-
17	571839.32	2224473.42	Аналитический метод	0.1	-
18	571841.28	2224473.84	Аналитический метод	0.1	-
19	571836.82	2224494.57	Аналитический метод	0.1	-
20	571832.79	2224517.81	Аналитический метод	0.1	-
21	571836.38	2224536.40	Аналитический метод	0.1	-
22	571840.78	2224561.05	Аналитический метод	0.1	-
23	571840.03	2224588.16	Аналитический метод	0.1	-
24	571838.70	2224620.06	Аналитический метод	0.1	-
25	571837.27	2224653.00	Аналитический метод	0.1	-
26	571835.99	2224683.29	Аналитический метод	0.1	-
27	571842.53	2224696.31	Аналитический метод	0.1	-
1	571834.46	2224705.49	Аналитический метод	0.1	-

3. Сведения о характерных точках части (частей) границы объекта

Обозначение характерных точек части границы	Координаты, м		Метод определения координат характерной точки	Средняя квадратическая погрешность, положения характерной точки (M), м	Описание обозначения точки на местности (при наличии)
	X	Y			
1	2	3	4	5	6
-	-	-	-	-	-



Документ подписан
электронной подписью

СВЕДЕНИЯ О СЕРТИФИКАТЕ ЭП


Сертификат: 769142E5A0EDAD043110CE4520A7626B

Владелец: Степанова Елена Михайловна

Действителен с 05-02-2026 до 01-05-2027







План границ объекта




 Документ подписан
 электронной подписью
 СВЕДЕНИЯ О СЕРТИФИКАТЕ ЭП
 Сертификат: 769142E5A0EDAD0491100E4520A7626B
 Владелец: Степанова Елена Михайловна
 Действителен с 05-02-2026 до 01-05-2027

Масштаб 1:1750

Используемые условные знаки и обозначения:

	Характерная точка границы объекта
	Надпись номеров характерных точек границы объекта
	Граница объекта
	Обозначение кадастрового квартала
	Надпись кадастрового номера земельного участка
	Проектное местоположение инженерного сооружения

Приложение 2
к приказу управления имущественных,
земельных отношений и
градостроительной деятельности
администрации Добрянского
муниципального округа Пермского края
от 16.03.2026 № 518

№ п/п	Кадастровый номер, адрес или местоположение земельного участка
1.	59:18:3260101:144 (Пермский край, Добрянский район, Сенькинское с/п, ур. «За током»)
2.	59:18:3260101:118 (Пермский край, Добрянский район, Сенькинское с/п, ур. «За током»)
3.	59:18:3260101:127 (Пермский край, Добрянский район, Сенькинское с/п, ур. «За током»)
4.	59:18:3260101:141 (Пермский край, Добрянский район, Сенькинское с/п, ур. «За током»)
5.	59:18:3260101:105 (Пермский край, Добрянский район, Сенькинское с/п, ур. «За током»)

