



АДМИНИСТРАЦИЯ
ДОБРЯНСКОГО МУНИЦИПАЛЬНОГО ОКРУГА

УПРАВЛЕНИЕ ИМУЩЕСТВЕННЫХ, ЗЕМЕЛЬНЫХ ОТНОШЕНИЙ И
ГРАДОСТРОИТЕЛЬНОЙ ДЕЯТЕЛЬНОСТИ АДМИНИСТРАЦИИ
ДОБРЯНСКОГО МУНИЦИПАЛЬНОГО ОКРУГА ПЕРМСКОГО КРАЯ

ПРИКАЗ

г. Добрянка

04.03.2026

№ 407

**Об установлении публичного
сервитута**

В соответствии со статьей 23, главой V.7 Земельного кодекса Российской Федерации, Постановлением Правительства Российской Федерации от 24 февраля 2009 г. № 160 «О порядке установления охранных зон объектов электросетевого хозяйства и особых условий использования земельных участков, расположенных в границах таких зон», Уставом Добрянского муниципального округа, Положением об управлении имущественных, земельных отношений и градостроительной деятельности администрации Добрянского муниципального округа Пермского края, утвержденным решением Думы Добрянского городского округа от 19 декабря 2019 г. № 90, рассмотрев представленные документы, ходатайство об установлении публичного сервитута публичного акционерного общества «Россети Урал» (далее – ПАО «Россети Урал») от 11 февраля 2026 г. № 6859543960, учитывая отсутствие заявлений иных правообладателей земельных участков в период публикации сообщения № 1/2026 о возможном установлении публичного сервитута,

ПРИКАЗЫВАЮ:

1. Утвердить границы публичного сервитута общей площадью 762 кв. м, согласно приложению 1 к настоящему приказу, на землях, находящихся в государственной собственности, и части земельного участка, указанного в приложении 2 к настоящему приказу.

2. Установить публичный сервитут на основании ходатайства ПАО «Россети Урал» (620026, Свердловская обл., г. Екатеринбург, ул. Мамина-Сибиряка, д. 140, ОГРН 1056604000970, ИНН 6671163413), общей площадью 762 кв. м, на землях, находящихся в государственной собственности, и части земельного участка, согласно приложению 2 к настоящему приказу, в целях размещения объекта «ВЛ-0,4 кВ КТП-4602 №1», сроком на 49 лет.

2. Определить порядок расчета платы за публичный сервитут согласно приложению 3 к настоящему приказу.

3. ПАО «Россети Урал» в установленном законом порядке:

4.1 обеспечить внесение платы за публичный сервитут единовременным платежом не позднее шести месяцев со дня издания настоящего приказа по платежным реквизитам, указанным в приложении 3 к настоящему приказу;

4.2 после прекращения действия публичного сервитута привести земли, находящиеся в государственной собственности, и часть земельного участка, обремененные публичным сервитутом, согласно приложению 2 к настоящему приказу, в состояние, пригодное для их использования в соответствии с видами разрешенного использования.

5. ПАО «Россети Урал» вправе:

5.1. приступить к осуществлению публичного сервитута после внесения платы за публичный сервитут в соответствии с настоящим приказом, но не ранее дня внесения сведений о нем в Единый государственный реестр недвижимости;

5.2. в установленных границах публичного сервитута осуществлять, в соответствии с требованиями законодательства Российской Федерации, деятельность для обеспечения которой установлен публичный сервитут;

5.3. до окончания срока публичного сервитута обратиться с ходатайством об установлении публичного сервитута на новый срок.

6. В установленном законом порядке обеспечить:

6.1. размещение настоящего приказа на официальном сайте правовой информации Добрянского муниципального округа в информационно-телекоммуникационной сети Интернет с доменным именем dobr-pravo.ru;

6.2. направление копии настоящего приказа в федеральный орган исполнительной власти, уполномоченный Правительством Российской Федерации на осуществление государственного кадастрового учета, государственной регистрации прав, ведение Единого государственного реестра недвижимости и предоставление сведений, содержащихся в Едином государственном реестре недвижимости;

6.3. направление заявителю копии настоящего приказа, сведений о лице, являющемся правообладателем земельного участка, обремененного публичным сервитутом, согласно приложению 2 к настоящему приказу.

7. Контроль за исполнением настоящего приказа оставляю за собой.

Начальник управления

Е.М. Степанова



Приложение 2
к приказу управления
имущественных, земельных
отношений и градостроительной
деятельности администрации
Добрянского муниципального
округа Пермского края
от 04.03.2026 № 407

№ п/п	Кадастровый номер земельного участка	Адрес или местоположение земельного участка:	Площадь части земельного участка (кв. м)
1	59:18:3370102:467	Пермский край, г. Добрянка, вблизи д. Шемети	684
2	59:18:3370102	Пермский край, Добрянский муниципальный округ	78

Приложение 3
к приказу управления
имущественных, земельных
отношений и градостроительной
деятельности администрации
Добрянского муниципального
округа Пермского края
от 04.03.2026 № 407

Расчет платы за публичный сервитут*

Кадастровый номер земельного участка	Общая площадь земельных участков, (кв. м)	Площадь земельных участков, обремененных сервитутом, (кв. м)	Кадастровая стоимость земельного участка, (руб.)	Удельный показатель кадастровой стоимости земельных участков, руб./кв. м	Процент от кадастровой стоимости земельных участков, (%)	Срок публичного сервитута (лет)	Размер платы за весь срок публичного сервитута (руб.) (гр.3×гр.5×гр.6×гр7)
1	2	3	4	5	6	7	8
59:18:3370102		78		222,63	0,01	49	85.09
ИТОГО:							85.09

Плата за публичный сервитут – 85 рублей 09 копеек, без учета НДС.
НДС уплачивается налоговым агентом.

ПЛАТЕЖНЫЕ РЕКВИЗИТЫ

для внесения платы за публичный сервитут

Управление Федерального Казначейства по Пермскому краю
(Управление имущественных и земельных отношений администрации Добрянского муниципального округа Пермского края, л/с 04563ИЧН700)

Юридический и почтовый адрес: 618740, Пермский край, г. Добрянка,
ул. Советская, д. 14

ИНН 5948060183 КПП 594801001

Единый казначейский счет 40102810145370000048

Казначейский счет 03100643000000015600

ОКЦ № 3 УГУ Банка России//УФК по Пермскому краю г. Пермь

БИК 015773997 КБК 50611105312140000120

ОКТМО 57517000 ОКПО 42922570

Код администратора доходов 506

* Расчет платы произведен в соответствии со статьей 39.46 Земельного кодекса РФ, Приказом Министерства по управлению имуществом и градостроительной деятельности Пермского края от 08 июня 2023 г. № 31-02-1-4-1032 «Об утверждении средних значений удельных показателей кадастровой стоимости земельных участков на территории Пермского края и о внесении изменений в приказ Министерства по управлению имуществом и градостроительной деятельности Пермского края от 04 октября 2022 г. № 31-02-1-4-1901 «Об утверждении результатов определения кадастровой стоимости земельных участков на территории Пермского края»»








**Схема расположения границ публичного сервитута
для эксплуатации объекта электросетевого хозяйства**

ВЛ-0,4КВ КТП-4602 №1
(наименование объекта)



Масштаб 1:1000

Используемые условные знаки и обозначения:

 - границы земельных участков, попадающих в зону публичного сервитута	 - граница устанавливаемого публичного сервитута
 - граница кадастрового квартала	 - граница муниципального образования, населенного пункта
 - кадастровый номер земельного участка	 - наименование муниципального образования, населенного пункта
 - номер кадастрового квартала	 - линия электропередачи