



АДМИНИСТРАЦИЯ ДОБРЯНСКОГО МУНИЦИПАЛЬНОГО ОКРУГА

**УПРАВЛЕНИЕ ИМУЩЕСТВЕННЫХ И ЗЕМЕЛЬНЫХ ОТНОШЕНИЙ
АДМИНИСТРАЦИИ ДОБРЯНСКОГО МУНИЦИПАЛЬНОГО ОКРУГА
ПЕРМСКОГО КРАЯ**

ПРИКАЗ

21.11.2025

№ 2322

г. Добрянка

**Об установлении
публичного сервитута**

В соответствии со статьей 23, главой V.7 Земельного кодекса Российской Федерации, статьями 3.3, 3.6 Федерального закона Российской Федерации от 25 октября 2001 г. № 137-ФЗ «О введении в действие Земельного кодекса Российской Федерации», Постановлением Правительства Российской Федерации от 24 февраля 2009 г. № 160 «О порядке установления охранных зон объектов электросетевого хозяйства и особых условий использования земельных участков, расположенных в границах таких зон», Уставом Добрянского муниципального округа, Положением об управлении имуществом и земельных отношений администрации Добрянского муниципального округа Пермского края, утвержденным решением Думы Добрянского городского округа от 19 декабря 2019 г. № 90, рассмотрев представленные документы, ходатайство об установлении публичного сервитута публичного акционерного общества «Россети Урал» (далее – ПАО «Россети Урал») от 30 октября 2025 г. № 6344361112,
ПРИКАЗЫВАЮ:

1. Утвердить границы публичного сервитута общей площадью 542 кв. м, согласно приложению 1 к настоящему приказу, на частях земельных участков, указанных в приложении 2 к настоящему приказу.

2. Установить публичный сервитут на основании ходатайства ПАО «Россети Урал» (620026, Свердловская обл., г. Екатеринбург, ул. Мамина-Сибиряка, д. 140, ОГРН 1056604000970, ИНН 6671163413), общей площадью 542 кв. м, на частях земельных участков, согласно приложению 2 к настоящему приказу, в целях размещения здания (контейнерного типа) КТП 6/0,4кВ ТП-10417, сроком на 49 лет.

3. ПАО «Россети Урал» в установленном законом порядке после прекращения действия публичного сервитута привести части земельных участков, обремененных публичным сервитутом, согласно приложению 2 к настоящему приказу, в состояние, пригодное для их использования в соответствии с видами разрешенного использования.

4. ПАО «Россети Урал» вправе:

4.1. приступить к осуществлению публичного сервитута со дня внесения сведений о нем в Единый государственный реестр недвижимости;

4.2. в установленных границах публичного сервитута осуществлять, в соответствии с требованиями законодательства Российской Федерации, деятельность, для обеспечения которой установлен публичный сервитут;

4.3. до окончания срока публичного сервитута обратиться с ходатайством об установлении публичного сервитута на новый срок.

5. В установленном законом порядке обеспечить:

5.1. направление в федеральный орган исполнительной власти, уполномоченный Правительством Российской Федерации на осуществление государственного кадастрового учета, государственной регистрации прав, ведение Единого государственного реестра недвижимости и предоставление сведений, содержащихся в Едином государственном реестре недвижимости, копии настоящего постановления;

5.2. направление заявителю копии настоящего приказа, сведений о лицах, являющихся правообладателями земельных участков, обремененных публичным сервитутом, согласно приложению 2 к настоящему приказу;

5.3. размещение настоящего приказа на официальном сайте правовой информации Добрянского муниципального округа в информационно-телекоммуникационной сети Интернет с доменным именем dobr-pravo.ru.

6. Контроль за исполнением настоящего приказа оставляю за собой.

Начальник управления

Е.М. Степанова



Приложение 2
к приказу управления
имущественных и земельных
отношений администрации
Добрянского муниципального
округа Пермского края
от 21.11.2025 № 2322






№ п/п	Кадастровый номер земельного участка	Адрес или местоположение земельного участка
1	59:18:3630202:1337	край Пермский, район Добрянский, г. Добрянка, Краснослудское с/п, ООО " Совхоз " Восток", ур. " Ниже линий"
2	59:18:3630202:1333	край Пермский, район Добрянский, Краснослудское с/п, ООО " Совхоз " Восток", ур. " Ниже линий"

**Схема расположения границ публичного сервитута
для эксплуатации объекта
Здание (контейнерного типа) КТП 6/0,4кВ ТП-10417**



Масштаб 1:1000

УСЛОВНЫЕ ОБОЗНАЧЕНИЯ

- | | |
|--|---|
|  - границы устанавливаемого публичного сервитута | ● 1 - обозначение характерной точки границы устанавливаемого публичного сервитута |
|  - ось линии, контур объекта | :123 - кадастровый номер земельного участка |
|  - границы муниципального образования, населенных пунктов | 59:18:0000000 - кадастровый номер квартала |
|  - границы кадастрового квартала | г. Пермь - наименование муниципального образования, населенного пункта |
|  - границы земельных участков, попадающих в зону публичного сервитута | |

**Сведения о местоположении границ объекта
Здание (контейнерного типа) КТП 6/0,4кВ ТП-10417**

Перечень характерных точек		
Площадь зоны публичного сервитута 542		
кв.м		
Обозначение характерных точек границ	Координаты, м	
	X	Y
1	2	3
1	537905.78	2246475.32
2	537901.8	2246453.12
3	537925.48	2246448.9
4	537929.46	2246471.1
1	537905.78	2246475.32