

Утверждена

(наименование документа об утверждении, включая

наименования органов государственной власти или

органов местного самоуправления, принявших  
решение об утверждении схемы или подписавших  
соглашение о перераспределении земельных участков)

от \_\_\_\_\_ № \_\_\_\_\_

Схема расположения земельного участка или земельных участков  
на кадастровом плане территории

























| Условный номер земельного участка: 59:18:0000000:3У1 |               |            |
|--|---------------|------------|
| Площадь земельного участка: 1539 кв.м.               |               |            |
| Обозначение<br>характерных точек<br>границ           | Координаты, м |            |
|  | X             | Y          |
| 1  | 2             | 3          |
| 1  | 556113.75     | 2245607.60 |
| 2  | 556114.54     | 2245603.29 |
| 3  | 556143.56     | 2245612.12 |
| 4  | 556133.48     | 2245661.18 |
| 5  | 556103.44     | 2245653.38 |
| 6  | 556111.64     | 2245618.56 |

Кадастровый квартал: 59:18:0000000  
Система координат: МСК-59, зона 2 (59)

59:18:0000000:3Y1

Масштаб: 1:1000

Условные обозначения:

|  |   |   |  |
|--|---|---|--|
|  0.00             | Государственная граница Российской Федерации      |  00:00-00.00       | Территория опережающего развития   |
|  00:00-00.00      | Границы между субъектами Российской Федерации     |  00:00-00.00       | Зоны территориального развития Российской Федерации  |
|  00:00-00.00      | Границы муниципальных образований                 |  00:00-00.00       | Игровая зона   |
|  00:00-00.00      | Границы населённых пунктов                        |  00:00-00.00       | Лесничество  |
|  00:00:0000000    | Кадастровые кварталы                              |  00.00.0000000.00  | Утвержденный проект межевания территории   |
|  00:00:0000000:00 | Сооружения  |  00:00-00.00       | Границы территории, в отношении которой устанавливается публичный сервитут                                       |
|  00:00:0000000:00 | Объекты незавершенного строительства              |  00:00-00.00       | Байкальская природная территория и ее экологические зоны   |
|  00:00:0000000:00 | Здания  |  00:00-00.00       | Территория, в отношении которой принято решение о резервировании земель для государственных и муниципальных нужд |
|  00:00:0000000:00 | Земельные участки                                 |  00:00:0000000:3Y0 | Образуемые ЗУ  |
|  00:00-00.00      | Зоны с особыми условиями использования территории |   |  |
|  00:00-00.00      | Территориальная зона                              |   |  |
|  00:00-00.00      | Территория объекта культурного наследия           |   |  |
|  00:00-00.00      | Особо охраняемая природная территория             |   |  |
|  00:00-00.00      | Особая экономическая зона                         |   |  |
|  00:00-00.00      | Охотничьи угодья                                  |   |  |