



АДМИНИСТРАЦИЯ ДОБРЯНСКОГО МУНИЦИПАЛЬНОГО ОКРУГА

**УПРАВЛЕНИЕ ИМУЩЕСТВЕННЫХ И ЗЕМЕЛЬНЫХ ОТНОШЕНИЙ
АДМИНИСТРАЦИИ ДОБРЯНСКОГО МУНИЦИПАЛЬНОГО ОКРУГА
ПЕРМСКОГО КРАЯ**

ПРИКАЗ

28.07.2025

№ 1239

г. Добрянка

**Об установлении
публичного сервитута**

В соответствии со статьей 23, главой V.7 Земельного кодекса Российской Федерации, Постановлением Правительства Российской Федерации от 24 февраля 2009 г. № 160 «О порядке установления охранных зон объектов электросетевого хозяйства и особых условий использования земельных участков, расположенных в границах таких зон», Уставом Добрянского муниципального округа, пунктом 3.4 Положения об управлении имуществом и земельных отношений администрации Добрянского муниципального округа Пермского края, утвержденном решением Думы Добрянского городского округа от 19 декабря 2019 г. № 90, договором об осуществлении технологического присоединения к электрическим сетям от 26 февраля 2025 г. № 4500103056, рассмотрев представленные документы, ходатайство об установлении публичного сервитута от 02 июля 2025 г. вх. № 5753128130 публичного акционерного общества «Россети Урал», учитывая отсутствие заявлений иных правообладателей земельных участков в период публикации сообщения № 101/2025 о возможном установлении публичного сервитута,

ПРИКАЗЫВАЮ:

1. Утвердить границы публичного сервитута общей площадью 412 кв. м, согласно приложению 1, на частях земельных участков, указанных в приложении 2 к настоящему приказу.

2. Установить публичный сервитут на основании ходатайства публичного акционерного общества «Россети Урал» (620026, Свердловская обл., г. Екатеринбург, ул. Мамина-Сибиряка, д. 140, ОГРН 1056604000970, ИНН 6671163413), общей площадью 412 кв. м, в целях размещения ВЛ 0,4 кВ (для подключения (технологического присоединения) к сетям инженерно-

технического обеспечения (объект «Строительство ВЛ 0,4 кВ с установкой ПУ для электроснабжения деревни Боровково (4500103056)»), сроком на 49 лет, на частях земельных участков согласно приложению 2 к настоящему приказу.

3. Публичному акционерному обществу «Россети Урал» в установленном законом порядке после прекращения действия публичного сервитута привести части земельных участков, обремененные публичным сервитутом, согласно приложению 2 к настоящему приказу, в состояние, пригодное для их использования в соответствии с видами разрешенного использования.

4. Публичное акционерное общество «Россети Урал» вправе:

4.1 приступить к осуществлению публичного сервитута со дня заключения соглашения о его осуществлении, но не ранее дня внесения сведений о публичном сервитуте в Единый государственный реестр недвижимости;

4.2 в установленных границах публичного сервитута осуществлять, в соответствии с требованиями законодательства Российской Федерации, деятельность, для обеспечения которой установлен публичный сервитут;

4.3 до окончания срока публичного сервитута обратиться с ходатайством об установлении публичного сервитута на новый срок.

5. В установленном законом порядке обеспечить:

5.1 размещение настоящего приказа на официальном сайте правовой информации Добрянского муниципального округа в информационно-телекоммуникационной сети Интернет с доменным именем dobr-pravo.ru;

5.2 направление копии настоящего приказа в федеральный орган исполнительной власти, уполномоченный Правительством Российской Федерации на осуществление государственного кадастрового учета, государственной регистрации прав, ведение Единого государственного реестра недвижимости и предоставление сведений, содержащихся в Едином государственном реестре недвижимости;

5.3 направление заявителю копии настоящего приказа, сведений о лицах, являющихся правообладателями земельных участков, согласно приложению 2 к настоящему приказу.

6. Контроль за исполнением настоящего приказа оставляю за собой.

Начальник управления

Е.М. Степанова



СХЕМА РАСПОЛОЖЕНИЯ ГРАНИЦ ПУБЛИЧНОГО СЕРВИТУТА

Объект: «Строительство ВЛ 0,4 кВ с установкой ПУ для электроснабжения деревни Боровково (4500103056)»

Местоположение объекта: Пермский край, Добрянский муниципальный округ, деревня Боровково

Площадь земель или части земельного участка, кв.м.: 412

Категория земель: земли населенных пунктов

Вид разрешенного использования земельного участка: -

Цель использования: под объекты инженерного оборудования электроснабжения

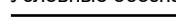






Координаты характерных точек (МСК-59, зона 2)

| № п/п | X | Y |
|-------|-----------|------------|
| 1 | 537255,64 | 2248922,09 |
| 2 | 537288,25 | 2248931,24 |
| 3 | 537290,18 | 2248931,78 |
| 4 | 537286,57 | 2248944,44 |
| 5 | 537271,35 | 2248997,83 |
| 6 | 537270,71 | 2249000,04 |
| 7 | 537268,87 | 2248999,53 |
| 8 | 537266,86 | 2248998,98 |
| 9 | 537275,13 | 2248970,00 |
| 10 | 537285,24 | 2248934,57 |
| 11 | 537254,30 | 2248925,89 |
| 12 | 537254,95 | 2248924,05 |
| 1 | 537255,64 | 2248922,09 |

Масштаб 1: 500

Условные обозначения:

-  - Граница кадастрового квартала
-  - Граница земельного участка, согласно сведениям из ЕГРН
-  - Граница зоны с особыми условиями использования
-  - Граница публичного сервитута
-  - Граница сооружения, планируемого к строительству
- 59:18:0430101 - Номер кадастрового квартала
- :332 - Кадастровый номер земельного участка
- 1 - Обозначение новой характерной точки

ГРАФИЧЕСКОЕ ОПИСАНИЕ

местоположения границ населенных пунктов, территориальных зон, особо охраняемых природных территорий, зон с особыми условиями использования территории

Публичный сервитут для строительства линейного объекта: подключение (технологическое присоединение) к сетям инженерно-технического обеспечения ПАО "Россети Урал" по объекту: «Строительство ВЛ 0,4 кВ с установкой ПУ для электроснабжения деревни Боровково (4500103056)»

(наименование объекта, местоположение границ которого описано (далее - объект))

Раздел 1

Сведения об объекте

| № п/п | Характеристики объекта | Описание характеристик |
|-------|---|--|
| 1 | 2 | 3 |
| 1. | Местоположение объекта | Пермский край, м.о Добрянский, деревня Боровково |
| 2. | Площадь объекта +/- величина погрешности определения площади (P +/- Дельта P) | 412 +/- 3 м ² |
| 3. | Иные характеристики объекта | - |

Раздел 2**Сведения о местоположении границ объекта**

1. Система координат МСК-59, зона 2

2. Сведения о характерных точках границ объекта

| Обозначение характерных точек границ | Координаты, м | | Метод определения координат характерной точки | Средняя квадратическая погрешность положения характерной точки (Mt), м | Описание обозначения точки на местности (при наличии) |
|--|---------------|------------|--|---|---|
| | X | Y | | | |
| 1 | 2 | 3 | 4 | 5 | 6 |
| 1 | 537255.64 | 2248922.09 | Метод спутниковых геодезических измерений (определений) | 0.10 | Закрепление отсутствует |
| 2 | 537288.25 | 2248931.24 | Метод спутниковых геодезических измерений (определений) | 0.10 | Закрепление отсутствует |
| 3 | 537290.18 | 2248931.78 | Метод спутниковых геодезических измерений (определений) | 0.10 | Закрепление отсутствует |
| 4 | 537286.57 | 2248944.44 | Метод спутниковых геодезических измерений (определений) | 0.10 | Закрепление отсутствует |
| 5 | 537271.35 | 2248997.83 | Метод спутниковых геодезических измерений (определений) | 0.10 | Закрепление отсутствует |
| 6 | 537270.71 | 2249000.04 | Метод спутниковых геодезических измерений (определений) | 0.10 | Закрепление отсутствует |
| 7 | 537268.87 | 2248999.53 | Метод спутниковых геодезических измерений (определений) | 0.10 | Закрепление отсутствует |
| 8 | 537266.86 | 2248998.98 | Метод спутниковых геодезических измерений (определений) | 0.10 | Закрепление отсутствует |
| 9 | 537275.13 | 2248970.00 | Метод спутниковых геодезических измерений (определений) | 0.10 | Закрепление отсутствует |
| 10 | 537285.24 | 2248934.57 | Метод спутниковых геодезических измерений (определений) | 0.10 | Закрепление отсутствует |
| 11 | 537254.30 | 2248925.89 | Метод спутниковых геодезических измерений (определений) | 0.10 | Закрепление отсутствует |

2. Сведения о характерных точках границ объекта

| Обозначение характерных точек границ | Координаты, м | | Метод определения координат характерной точки | Средняя квадратическая погрешность положения характерной точки (M _t), м | Описание обозначения точки на местности (при наличии) |
|--|---------------|------------|--|--|---|
| | X | Y | | | |
| 1 | 2 | 3 | 4 | 5 | 6 |
| 12 | 537254.95 | 2248924.05 | Метод спутниковых геодезических измерений (определений) | 0.10 | Закрепление отсутствует |
| 1 | 537255.64 | 2248922.09 | Метод спутниковых геодезических измерений (определений) | 0.10 | Закрепление отсутствует |

3. Сведения о характерных точках части (частей) границы объекта

| Обозначение характерных точек части границы | Координаты, м | | Метод определения координат характерной точки | Средняя квадратическая погрешность положения характерной точки (M _t), м | Описание обозначения точки на местности (при наличии) |
|---|---------------|---|--|--|---|
| | X | Y | | | |
| 1 | 2 | 3 | 4 | 5 | 6 |
| - | - | - | - | - | - |

Раздел 3

Сведения о местоположении измененных (уточненных) границ объекта

1. Система координат -

2. Сведения о характерных точках границ объекта

| Обозначение характерных точек границ | Существующие координаты, м | | Измененные (уточненные) координаты, м | | Метод определения координат характерной точки | Средняя квадратическая погрешность положения характерной точки (Mt), м | Описание обозначения точки на местности (при наличии) |
|--|-------------------------------|---|---|---|---|---|--|
| | X | Y | X | Y | | | |
| 1 | 2 | 3 | 4 | 5 | 6 | 7 | 8 |
| - | - | - | - | - | - | - | |

3. Сведения о характерных точках части (частей) границы объекта

| Обозначение характерных точек части границы | Существующие координаты, м | | Измененные (уточненные) координаты, м | | Метод определения координат характерной точки | Средняя квадратическая погрешность положения характерной точки (Mt), м | Описание обозначения точки на местности (при наличии) |
|--|-------------------------------|---|---|---|---|---|--|
| | X | Y | X | Y | | | |
| 1 | 2 | 3 | 4 | 5 | 6 | 7 | 8 |
| - | - | - | - | - | - | - | |

Приложение 2
к приказу управления
имущественных и земельных
отношений администрации
Добрянского муниципального
округа Пермского края
от 28.07.2025 № 1239

| № п/п | Кадастровый номер земельного участка | Адрес или местоположение земельного участка | Площадь части земельного участка (кв. м) |
|----------|---|---|--|
| 1 | 59:18:0430101:84 | край Пермский, р-н Добрянский, Краснослудское с/п, д. Боровково | 26 |
| 2 | 59:18:0430101:80 | Российская Федерация, Пермский край, муниципальный округ Добрянский, деревня Боровково, улица Пасечная, з/у 3 | 110 |
| 3 | 59:18:0430101:79 | Пермский край, г. Добрянка, Краснослудский с/с, д. Боровково | 5 |
| 4 | 59:18:0430101:480 | Российская Федерация, Пермский край, муниципальный округ Добрянский, деревня Боровково, проулок Медовый, з/у 1 | 69 |
| 5 | 59:18:0430101:332 | Пермский край, Добрянский район, Краснослудское сельское поселение, д. Боровково | 141 |
| 6 | 59:18:0430101:92 | край Пермский, район Добрянский, Краснослудское с/п, д. Боровково | 61 |