

Сообщение № 108/2025

о возможном установлении публичного сервитута

В соответствии со статьей 39.42 Земельного кодекса РФ администрация Добрянского городского округа информирует о возможном установлении публичного сервитута на части земельного участка:

№ п/п	Адрес или местоположение земельных участков	Вид права	Цель, для которой устанавливается публичный сервитут
1	59:18:0940101, Пермский край, Добрянский муниципальный округ	публичный сервитут на 49 лет	С целью эксплуатации объекта электросетевого хозяйства ВЛ 0,4 кВ с установкой ПУ для электроснабжения с.Сенькино (4500079036)

* согласно схеме расположения границ публичного сервитута

Заинтересованные лица могут ознакомиться с поступившим ходатайством об установлении публичного сервитута и прилагаемой к нему схемой расположения границ публичного сервитута в Муниципальном казенном учреждении «Добрянский городской информационный центр» по адресу: Пермский край, г. Добрянка, ул. 8 Марта, д. 13, с 8-30 до 13-00 и с 13-48 до 17-30 часов.

Подать заявления об учете прав на земельные участки, в отношении которых поступило ходатайство об установлении публичного сервитута, можно в администрации Добрянского городского округа, по адресу: Пермский край, г. Добрянка, ул. Советская, д. 14, каб. 305.

Срок приема заявлений в течении 15 дней с даты опубликования сообщения, с 8-30 до 13-00 и с 13-48 до 17-30 часов, по пятницам до 16-30 часов (кроме выходных и праздничных дней).










Правообладатели земельных участков, подавшие заявления по истечении указанного срока, несут риски невозможности обеспечения их прав в связи с отсутствием информации о таких лицах и их правах на земельные участки.

**Схема расположения границ публичного сервитута
для эксплуатации объекта
ВЛ 0,4 кВ с установкой ПУ для электроснабжения с.Сенькино (4500079036)**



Масштаб 1:1000

УСЛОВНЫЕ ОБОЗНАЧЕНИЯ

- | | |
|--|---|
|  - границы устанавливаемого публичного сервитута |  1 - обозначение характерной точки границы устанавливаемого публичного сервитута |
|  - ось линии, контур объекта |  :123 - кадастровый номер земельного участка |
|  - границы муниципального образования, населенных пунктов |  59:32:0000000 - кадастровый номер квартала |
|  - границы кадастрового квартала |  г. Пермь - наименование муниципального образования, населенного пункта |
|  - границы земельных участков, попадающих в зону публичного сервитута | |

Сведения о местоположении границ объекта

ВЛ 0,4 кВ с установкой ПУ для электроснабжения с.Сенькино (4500079036)

Перечень характерных точек		
Площадь зоны публичного сервитута П16 кв.м		
Обозначение характерных точек границ	Координаты, м	
	X	Y
1	2	3
1	567019.44	2232454.97
2	567001.68	2232478.02
3	566998.51	2232475.58
4	567016.27	2232452.53
1	567019.44	2232454.97