

### Схема расположения границ публичного сервитута

Объект: Газопровод-ввод до границы земельного участка по адресу: Пермский край, Добрянский м.о., территория Лесная Сказка, ул. Фиалковая, д.37 (под строительство газопровода давлением до 1,2 Мпа, для размещения которого не требуется разрешения на строительство)

Местоположение: Пермский край, Добрянский м.о., территория Лесная Сказка, ул. Фиалковая

Площадь публичного сервитута: 666 кв.м.

Категория земель: земли особо охраняемых территорий  
и объектов

Описание границ смежных землепользователей:

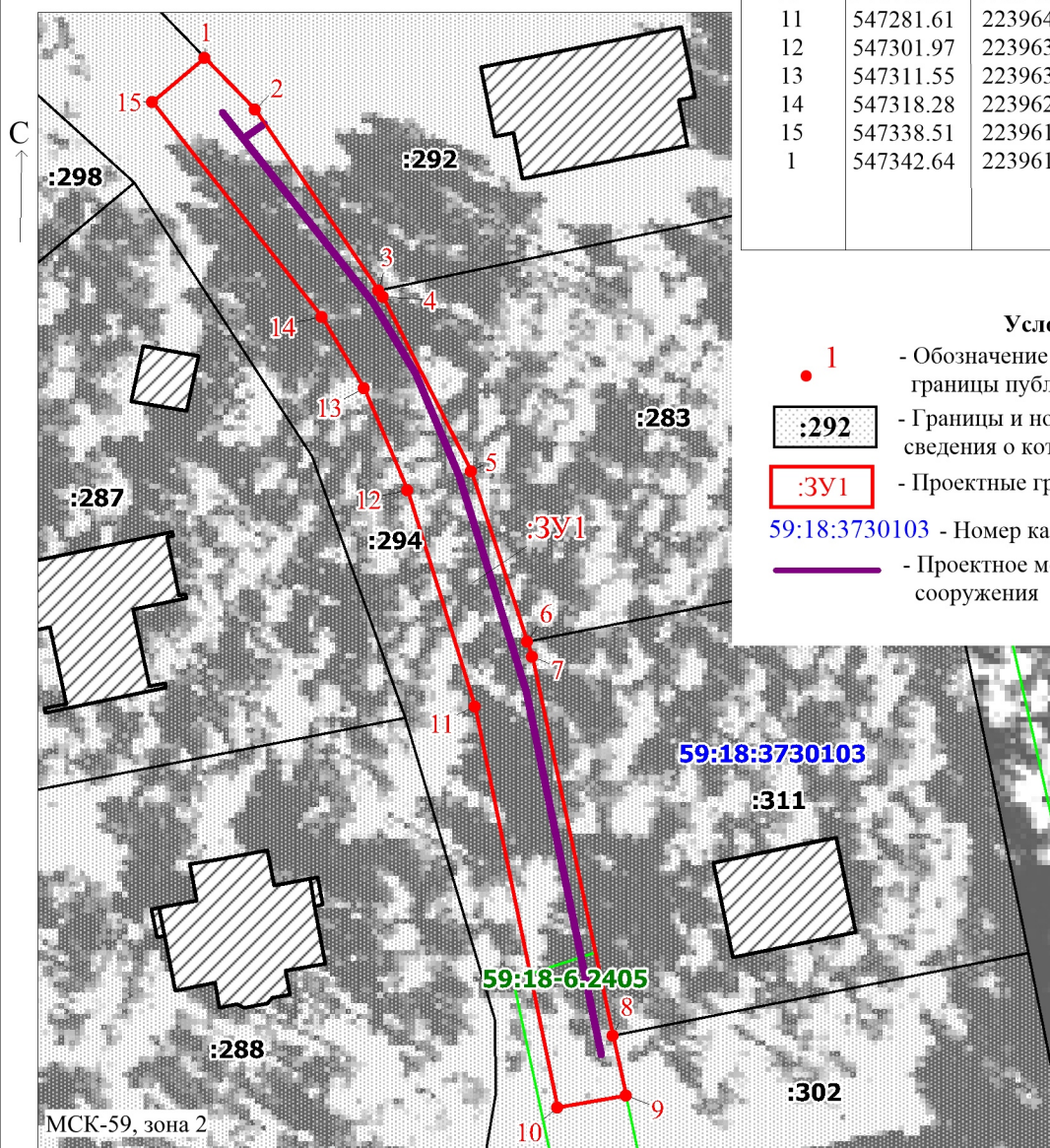
От точки н1 до точки н3 - земельный участок с кадастровым номером 59:18:3730103:292

От точки н3 до точки н6 - земельный участок с кадастровым номером 59:18:3730103:293

От точки н6 до точки н8 - земельный участок с кадастровым номером 59:18:3730103:311





От точки н8 до точки н9 - земельный участок с кадастровым номером 59:18:3730103:302

От точки н9 до точки н1 - земельный участок с кадастровым номером 59:18:3730103:294



№ точки границы	X	Y	Средняя квадратическая погрешность положения характерной точки (Mt), м
1	547342.64	2239618.54	0.1
2	547337.78	2239623.25	0.1
3	547320.77	2239634.90	0.1
4	547320.20	2239635.29	0.1
5	547303.72	2239643.61	0.1
6	547287.71	2239648.91	0.1
7	547286.29	2239649.38	0.1
8	547250.64	2239656.98	0.1
9	547245.00	2239658.19	0.1
10	547243.89	2239651.75	0.1
11	547281.61	2239643.97	0.1
12	547301.97	2239637.64	0.1
13	547311.55	2239633.56	0.1
14	547318.28	2239629.54	0.1
15	547338.51	2239613.61	0.1
1	547342.64	2239618.54	0.1

**Условные обозначения:**

-  1 - Обозначение характерной точки проектной границы публичного сервитута
-  :292 - Границы и номер земельного участка, сведения о которых внесены в ЕГРН
-  :3У1 - Проектные границы публичного сервитута
- 59:18:3730103 - Номер кадастрового квартала
-  - Проектное местоположение инженерного сооружения

Заявитель:

/ Офишкина И.В.

(подпись, расшифровка подписи)

Масштаб 1:700