



**АДМИНИСТРАЦИЯ  
ДОБРЯНСКОГО МУНИЦИПАЛЬНОГО ОКРУГА**

**ПОСТАНОВЛЕНИЕ**

14.03.2025

№ 575

г. Добрянка

**Об установлении  
публичного сервитута**

В соответствии со статьей 23, главой V.7 Земельного кодекса Российской Федерации, Постановлением Правительства Российской Федерации от 24 февраля 2009 г. № 160 «О порядке установления охранных зон объектов электросетевого хозяйства и особых условий использования земельных участков, расположенных в границах таких зон», Уставом Добрянского муниципального округа, пунктом 3.4 Положения об управлении имущественных и земельных отношений администрации Добрянского муниципального округа Пермского края, утвержденного решением Думы Добрянского городского округа от 19 декабря 2019 г. № 90, рассмотрев представленные документы, ходатайство об установлении публичного сервитута от 13 февраля 2025 г. № 5152626685 публичного акционерного общества «РОССЕТИ УРАЛ» (далее – ПАО РОССЕТИ УРАЛ»), учитывая отсутствие заявлений иных правообладателей земельных участков в период публикации сообщения № 30/2025 о возможном установлении публичного сервитута,

администрация округа **ПОСТАНОВЛЯЕТ:**

1. Утвердить границы публичного сервитута общей площадью 11909 кв. м, согласно приложению 1 к настоящему постановлению, на частях земельных участков, указанных в приложении 2 к настоящему постановлению.

2. Установить публичный сервитут на основании ходатайства ПАО «РОССЕТИ УРАЛ» (620026, Свердловская обл., г. Екатеринбург, ул. Мамина-Сибиряка, д. 140, ОГРН 1056604000970, ИНН 6671163413), общей площадью 11909 кв. м, на частях земельных участков, указанных в приложении 2 к настоящему постановлению, с целью эксплуатации объектов электросетевого хозяйства ТП-10434, ВЛ 6 кВ ф. 10 отпайка в сторону ТП-10107 от ПС Полазна, сроком на 49 лет.

3. Определить порядок расчета платы за публичный сервитут согласно приложению 3 к настоящему постановлению.

4. ПАО «РОССЕТИ УРАЛ» в установленном законом порядке:

4.1. внести плату за публичный сервитут единовременным платежом не позднее шести месяцев со дня издания настоящего постановления по платежным реквизитам, указанным в приложении 3 к настоящему постановлению;

4.2. после прекращения действия публичного сервитута привести обремененные публичным сервитутом земли, находящиеся в государственной собственности, согласно приложению 2 к настоящему постановлению, в состояние, пригодное для их использования.

5. ПАО «РОССЕТИ УРАЛ» вправе:

5.1. приступить к осуществлению публичного сервитута после внесения платы за публичный сервитут в соответствии с настоящим постановлением, но не ранее дня внесения сведений о публичном сервитуте в Единый государственный реестр недвижимости;

5.2. в установленных границах публичного сервитута осуществлять, в соответствии с требованиями законодательства Российской Федерации, деятельность, для обеспечения которой установлен публичный сервитут;

5.3. до окончания срока публичного сервитута обратиться с ходатайством об установлении публичного сервитута на новый срок.

6. Управлению имущественных и земельных отношений администрации Добрянского муниципального округа Пермского края в установленном законом порядке обеспечить:

6.1. размещение настоящего постановления на официальном сайте правовой информации Добрянского муниципального округа в информационно-телекоммуникационной сети Интернет с доменным именем [dobr-pravo.ru](http://dobr-pravo.ru);

6.2. направление копии настоящего постановления в федеральный орган исполнительной власти, уполномоченный Правительством Российской Федерации на осуществление государственного кадастрового учета, государственной регистрации прав, ведение Единого государственного реестра недвижимости и предоставление сведений, содержащихся в Едином государственном реестре недвижимости;

6.3. направление заявителю копии настоящего постановления.

7. Контроль за исполнением постановления возложить на первого заместителя главы администрации Добрянского муниципального округа.

Глава муниципального округа-  
глава администрации Добрянского  
муниципального округа








Д.В. Антонов

**Схема расположения границ публичного сервитута  
для эксплуатации объектов  
ТП-10434, ВЛ-6кВ ф.10 отпайка в сторону ТП-10107 от ПС Полазна**

**Обзорная схема границ объекта землеустройства**



**УСЛОВНЫЕ ОБОЗНАЧЕНИЯ**

-  - границы устанавливаемого публичного сервитута
-  - ось линии, контур объекта
-  - границы муниципального образования, населенных пунктов
-  - границы кадастрового квартала
-  - границы земельных участков, расположенных в зоне публичного сервитута



-  1 - обозначение характерной точки границы устанавливаемого публичного сервитута
- 423 - кадастровый номер земельного участка
- 59:01:0000000 - кадастровый номер квартала
-  Полазна - наименование муниципального образования, населенного пункта

Схема расположения границ публичного сервитута  
для эксплуатации объектов  
ТП-10434, ВЛ-6кВ ф.10 отгайка в сторону ТП-10107 от ИС Полазна



Условные обозначения приведены на листе 1

Масштаб 1:2000

Лист 2 из 3

Схема расположения границ публичного сервитута  
для эксплуатации объектов  
ТП-10434, ВЛ-6кВ ф.10 отгайка в сторону ТП-10107 от ИС Полазна



Условные обозначения приведены на листе 1

Масштаб 1:2000

Лист 3 из 3

**Сведения о местоположении границ объектов  
ТН-10434, ВЛ-6кВ ф.10 отпайка в сторону ТН-10107 от ПС Полазна**

Единица измерения		
Площадь, кв.м (общая площадь участка) 001		
Объект (наименование участка (земельного участка))	Координаты, м	
	X	Y
1	2	3
1	551667.34	2238629.76
2	551667.36	2238603.22
3	551692.65	2238605.21
4	551691.88	2238626.75
5	551693.57	2238631.19
6	551710.47	2238636.92
7	551739.93	2238695.92
8	551743.23	2238696.64
9	551759.83	2238682.17
10	551777.21	2238669.95
11	551784.88	2238658.71
12	551824.68	2238648.2
13	551854.29	2238633.9
14	551871.05	2238626.16
15	551884.2	2238647.81
16	551896.56	2238658.11
17	551912.18	2238694.72
18	551937.62	2238619.75
19	551942.57	2238644.58
20	551958.67	2238671.63
21	551974.02	2238697.07
22	551988.77	2238721.58
23	552005.61	2238749.4
24	552019.76	2238773.45
25	552054.78	2238796.88
26	552055.76	2238828.6
27	552076.92	2238840.38
28	552087.31	2238880.23
29	552103.87	2238909.64
30	552123.57	2238940.91
31	552138.08	2238947.61
32	552136.51	2238964.08
33	552117.36	2238968.55
34	552095.21	2238944.22
35	552116.15	2238940.82
36	552095.18	2238914.59
37	552078.52	2238883
38	552068.3	2238865.48
39	552047.45	2238834.15
40	552026.4	2238802.34
41	552011.24	2238778.69
42	551997.01	2238754.5
43	551981.01	2238727.75
44	551965.47	2238702.25
45	551950.11	2238676.79
46	551933.79	2238649.71
47	551919.69	2238624.93
48	551903.62	2238599.31
49	551887.97	2238573.67
50	551875.65	2238551.97
51	551861.84	2238538.98
52	551848.59	2238542.93
53	551838.47	2238537.69
54	551799.21	2238567.19
55	551782.97	2238578.19
56	551765.54	2238599.36
57	551747.01	2238603.18
58	551736.79	2238626.52
59	551692.97	2238649.83
60	551680.15	2238629.85
1	551667.34	2238629.76

Приложение 2  
к постановлению  
администрации Добрянского  
муниципального округа  
от 14.03.2025 № 575

№ п/п	Кадастровый номер земельного участка	Адрес или местоположение земельного участка:
1	59:18:3600101:66	край Пермский, р-н Добрянский, г/п Полазненское, СПК "Уральская Нива", урочище "У дер.Заборье"
2	59:18:3600101:65	край Пермский, р-н Добрянский, г/п Полазненское, СПК "Уральская Нива", урочище "У дер.Заборье"
3	59:18:0120101:960	Российская Федерация, Пермский край, г.о. Добрянский, д. Мохово, ул. Покровская, з/у 23
4	59:18:0120101:890	Пермский край, Добрянский район, Полазненское г/п, д. Мохово, ул. Покровская, д.27
5	59:18:0120101:64	Российская Федерация, Пермский край, г.о. Добрянский, д. Мохово, ул. Земляничная, з/у 3
6	59:18:0120101:56	край Пермский, район Добрянский, г. Добрянка, д. Мохово, Полазненское г/п, ул. Моховая, дом 25
7	59:18:0120101:475	Российская Федерация, Пермский край, г.о. Добрянский, д. Мохово, ул. Моховая, з/у 23а
8	59:18:0120101:449	Российская Федерация, Пермский край, г.о. Добрянский, д. Мохово, ул. Покровская, з/у 9
9	59:18:0120101:437	Пермский край, Добрянский муниципальный район, Полазненское городское поселение, д. Мохово, ул. Покровская, д. 17
10	59:18:0120101:25	Российская Федерация, Пермский край, г.о. Добрянский, д. Мохово, ул. Центральная, з/у 2
11	59:18:0120101:163	Российская Федерация, Пермский край, г.о. Добрянский, д. Мохово, ул. Покровская, з/у 5
12	59:18:0120101:1332	Российская Федерация, Пермский край, г.о. Добрянский, д. Мохово, ул. Земляничная, з/у 3А
13	59:18:0120101:1297	Российская Федерация, Пермский край, г.о. Добрянский, д. Мохово, ул. Родниковая, з/у 1
14	59:18:0120101:120	Российская Федерация, Пермский край, м.р-н Добрянский, д. Мохово, ул. Покровская, з/у 2
15	59:18:0120101:119	Российская Федерация, Пермский край, г.о. Добрянский, д. Мохово, ул. Покровская, з/у 21
16	59:18:0120101:118	Российская Федерация, Пермский край, г.о. Добрянский, д. Мохово, ул. Покровская, з/у 15
17	59:18:0120101:117	Российская Федерация, Пермский край, г.о. Добрянский, д. Мохово, ул. Покровская, з/у 13
18	59:18:0120101:116	Российская Федерация, Пермский край, г.о. Добрянский, д. Мохово, ул. Покровская, з/у 11
19	59:18:0120101:115	Российская Федерация, Пермский край, г.о. Добрянский, д. Мохово, ул. Покровская, з/у 7

20	59:18:0120101:114	Российская Федерация, Пермский край, г.о. Добрянский, д. Мохово, ул. Покровская, з/у 3
21	59:18:0120101:113	Российская Федерация, Пермский край, г.о. Добрянский, д. Мохово, ул. Земляничная, з/у 4
22	59:18:0120101:1104	Российская Федерация, Пермский край, г.о. Добрянский, д. Мохово, ул. Покровская, з/у 19
23	59:18:0120101	Пермский край, Добрянский муниципальный округ

Приложение 3  
к постановлению  
администрации Добрянского  
муниципального округа  
от №

## **РАСЧЕТ**

### **платы за публичный сервитут\***

(земли населенных пунктов, находящиеся в государственной собственности)

1. Площадь неразграниченных земель, обремененных сервитутом, – 6191 кв. м.
2. Средний показатель кадастровой стоимости – 222,63 руб./ кв. м.
3. Кадастровая стоимость земель – 1 378 302,33 руб.
4. Процент от кадастровой стоимости – 0,01 %.
5. Срок публичного сервитута – 49 лет.
6. Размер платы за весь срок сервитута – 6753 руб. 68 коп.

## **ПЛАТЕЖНЫЕ РЕКВИЗИТЫ**

### **для внесения платы за публичный сервитут**

Получатель: УФК по Пермскому краю (Управление имущественных и земельных отношений администрации Добрянского муниципального округа Пермского края, л/с 04563ИЧН700)

ИНН 5948060183

КПП 594801001

ОКТМО 57517000

единый казначейский счет 40102810145370000048

казначейский счет 03100643000000015600

Отделение Пермь Банка России// УФК по Пермскому краю г. Пермь

БИК 015773997

ОГРН 1195958043555

ОКПО 42922570

КБК 50611105312140000120

Код администратора доходов 506

КБК согласно приказа УИЗО № 349 от 28.12.2024

---

\* Расчет платы произведен в соответствии со статьей 39.46 Земельного кодекса РФ