



АДМИНИСТРАЦИЯ ДОБРЯНСКОГО МУНИЦИПАЛЬНОГО ОКРУГА

**УПРАВЛЕНИЕ ИМУЩЕСТВЕННЫХ И ЗЕМЕЛЬНЫХ ОТНОШЕНИЙ  
АДМИНИСТРАЦИИ ДОБРЯНСКОГО МУНИЦИПАЛЬНОГО ОКРУГА  
ПЕРМСКОГО КРАЯ**

**ПРИКАЗ**

19.03.2025

№ 44

г. Добрянка

**Об установлении  
публичного сервитута**

В соответствии со статьей 23, главой V.7 Земельного кодекса Российской Федерации, статьями 3.3, 3.6 Федерального закона Российской Федерации от 25 октября 2001 г. № 137-ФЗ «О введении в действие Земельного кодекса Российской Федерации», Постановлением Правительства Российской Федерации от 24 февраля 2009 г. № 160 «О порядке установления охранных зон объектов электросетевого хозяйства и особых условий использования земельных участков, расположенных в границах таких зон», Уставом Добрянского муниципального округа, Положением об управлении имуществом и земельных отношений администрации Добрянского муниципального округа Пермского края, утвержденным решением Думы Добрянского городского округа от 19 декабря 2019 г. № 90, рассмотрев представленные документы, ходатайство об установлении публичного сервитута публичного акционерного общества «Россети Урал» (далее – ПАО «Россети Урал») от 18 февраля 2025 г. № 5170339482, учитывая отсутствие заявлений иных правообладателей земельных участков в период публикации сообщения № 32/2025 о возможном установлении публичного сервитута, ПРИКАЗЫВАЮ:

1. Утвердить границы публичного сервитута общей площадью 495 кв. м, согласно приложению 1 к настоящему приказу, на частях земельных участков, указанных в приложении 2 к настоящему приказу.

2. Установить публичный сервитут, на основании ходатайства ПАО «Россети Урал» (620026, Свердловская обл., г. Екатеринбург, ул. Мамина-Сибиряка, д. 140, ОГРН 1056604000970, ИНН 6671163413), общей площадью 495 кв. м, на частях земельных участков, согласно приложению 2 к настоящему приказу, в целях размещения ТП-10326, сроком на 49 лет.



3. ПАО «Россети Урал» в установленном законом порядке после прекращения действия публичного сервитута привести части земельных участков, обремененных публичным сервитутом, согласно приложению 2 к настоящему приказу, в состояние, пригодное для их использования в соответствии с видами разрешенного использования.

4. ПАО «Россети Урал» вправе:

4.1. приступить к осуществлению публичного сервитута со дня внесения сведений о нем в Единый государственный реестр недвижимости;

4.2. в установленных границах публичного сервитута осуществлять, в соответствии с требованиями законодательства Российской Федерации, деятельность, для обеспечения которой установлен публичный сервитут;

4.3. до окончания срока публичного сервитута обратиться с ходатайством об установлении публичного сервитута на новый срок.

5. Управлению имущественных и земельных отношений администрации Добрянского муниципального округа Пермского края в установленном законом порядке обеспечить:

5.1. направление в федеральный орган исполнительной власти, уполномоченный Правительством Российской Федерации на осуществление государственного кадастрового учета, государственной регистрации прав, ведение Единого государственного реестра недвижимости и предоставление сведений, содержащихся в Едином государственном реестре недвижимости, копии настоящего приказа;

5.2. направление заявителю копии настоящего приказа, сведений о лицах, являющихся правообладателями земельных участков, обремененных публичным сервитутом, согласно приложению 2 к настоящему приказу;

5.3. размещение настоящего приказа на официальном сайте правовой информации Добрянского городского округа в информационно-телекоммуникационной сети Интернет с доменным именем [dobr-pravo.ru](http://dobr-pravo.ru);

6. Контроль за исполнением настоящего приказа оставляю за собой.

Начальник управления



Ю.М. Колесникова



Приложение 2  
к приказу управления  
имущественных и земельных  
отношений администрации  
Добрянского муниципального  
округа Пермского края  
от 19.03.2025 № 44

№ п/п	Кадастровый номер земельного участка	Адрес или местоположение земельного участка
1	59:18:3630202:438	Пермский край, Добрянский район, Краснослудское сельское поселение, в районе д. Конец Гор
2	59:18:3630202:2162	Российская Федерация, Пермский край, г.о. Добрянский, д. Конец Гор, ул. Рыбацкая, з/у 3
3	59:18:3630202:1962	Пермский край, Добрянский район, Краснослудское сельское поселение, вблизи д. Конец Гор, СНТ "Прибой", участок №3
4	59:18:0000000:264	Пермский край, Добрянский район








**Схема расположения границ публичного сервитута  
для эксплуатации объекта  
ТП-10326**



**Масштаб 1:2000**

**УСЛОВНЫЕ ОБОЗНАЧЕНИЯ**

-  - границы устанавливаемого публичного сервитута
-  - ось линии, контур объекта
-  - границы муниципального образования, населенных пунктов
-  - границы кадастрового квартала
-  - границы земельных участков, попадающих в зону публичного сервитута

- 1 - обозначение характерной точки границы устанавливаемого публичного сервитута
- :123 - кадастровый номер земельного участка
- 59:32:0000000 - кадастровый номер квартала
- г. Пермь - наименование муниципального образования, населенного пункта



## Сведения о местоположении границ объекта

ТП-10326

Перечень характерных точек		
Площадь зоны публичного сервитута 495 кв.м		
Обозначение характерных точек границ	Координаты, м	
	X	Y
1	2	3
1	537289.04	2243234.82
2	537310.8	2243229.13
3	537316.38	2243250.4
4	537294.61	2243256.13
1	537289.04	2243234.82

