



АДМИНИСТРАЦИЯ ДОБРЯНСКОГО МУНИЦИПАЛЬНОГО ОКРУГА

**УПРАВЛЕНИЕ ИМУЩЕСТВЕННЫХ И ЗЕМЕЛЬНЫХ ОТНОШЕНИЙ
АДМИНИСТРАЦИИ ДОБРЯНСКОГО МУНИЦИПАЛЬНОГО ОКРУГА
ПЕРМСКОГО КРАЯ**

ПРИКАЗ

19.03.2025

№ 38

г. Добрянка

**Об установлении
публичного сервитута**

В соответствии со статьей 23, главой V.7 Земельного кодекса Российской Федерации, статьями 3.3, 3.6 Федерального закона Российской Федерации от 25 октября 2001 г. № 137-ФЗ «О введении в действие Земельного кодекса Российской Федерации», Постановлением Правительства Российской Федерации от 24 февраля 2009 г. № 160 «О порядке установления охранных зон объектов электросетевого хозяйства и особых условий использования земельных участков, расположенных в границах таких зон», Уставом Добрянского муниципального округа, Положением об управлении имуществом и земельных отношений администрации Добрянского муниципального округа Пермского края, утвержденным решением Думы Добрянского городского округа от 19 декабря 2019 г. № 90, рассмотрев представленные документы, ходатайство об установлении публичного сервитута публичного акционерного общества «Россети Урал» (далее – ПАО «Россети Урал») от 24 февраля 2025 г. № 5196022412, учитывая отсутствие заявлений иных правообладателей земельных участков в период публикации сообщения № 38/2025 о возможном установлении публичного сервитута, ПРИКАЗЫВАЮ:

1. Утвердить границы публичного сервитута общей площадью 363 кв. м, согласно приложению 1 к настоящему приказу, на частях земельных участков, указанных в приложении 2 к настоящему приказу.

2. Установить публичный сервитут, на основании ходатайства ПАО «Россети Урал» (620026, Свердловская обл., г. Екатеринбург, ул. Мамина-Сибиряка, д. 140, ОГРН 1056604000970, ИНН 6671163413), общей площадью 363 кв. м, на частях земельных участков, согласно приложению 2 к настоящему приказу, в целях размещения КЛ-10 кВ ф.Энергетик от ПС Гари, сроком на 49 лет.



3. ПАО «Россети Урал» в установленном законом порядке после прекращения действия публичного сервитута привести части земельных участков, обремененных публичным сервитутом, согласно приложению 2 к настоящему приказу, в состояние, пригодное для их использования в соответствии с видами разрешенного использования.

4. ПАО «Россети Урал» вправе:

4.1. приступить к осуществлению публичного сервитута со дня внесения сведений о нем в Единый государственный реестр недвижимости;

4.2. в установленных границах публичного сервитута осуществлять, в соответствии с требованиями законодательства Российской Федерации, деятельность, для обеспечения которой установлен публичный сервитут;

4.3. до окончания срока публичного сервитута обратиться с ходатайством об установлении публичного сервитута на новый срок.

5. Управлению имущественных и земельных отношений администрации Добрянского муниципального округа Пермского края в установленном законом порядке обеспечить:

5.1. направление в федеральный орган исполнительной власти, уполномоченный Правительством Российской Федерации на осуществление государственного кадастрового учета, государственной регистрации прав, ведение Единого государственного реестра недвижимости и предоставление сведений, содержащихся в Едином государственном реестре недвижимости, копии настоящего приказа;

5.2. направление заявителю копии настоящего приказа, сведений о лицах, являющихся правообладателями земельных участков, обремененных публичным сервитутом, согласно приложению 2 к настоящему приказу;

5.3. размещение настоящего приказа на официальном сайте правовой информации Добрянского муниципального округа в информационно-телекоммуникационной сети Интернет с доменным именем dobr-pravo.ru;

6. Контроль за исполнением настоящего приказа оставляю за собой.

Начальник управления



Ю.М. Колесникова



Приложение 2
к приказу управления
имущественных и земельных
отношений администрации
Добрянского муниципального
округа Пермского края
от 19.03.2025 № 38

№ п/п	Кадастровый номер земельного участка	Адрес или местоположение земельного участка
1	59:18:3680101:3664	Российская Федерация, Пермский край, городской округ Добрянский, территория Урочище Долгое поле
2	59:18:3680101:2237	Пермский край, Добрянский район, Краснослудское с/п, ООО "Совхоз "Всходы", урочище "Долгое поле"
3	59:18:3680101:3524	Пермский край, Добрянский городской округ, тер. Урочище Долгое поле
4	59:18:3680101:3408	Пермский край, городской округ Добрянский, Урочище Долгое поле тер.
5	59:18:3680101:3665	Российская Федерация, Пермский край, городской округ Добрянский, территория Урочище Долгое поле
6	59:18:3680101:3422	Пермский край, г. Добрянка, территория Урочище Долгое поле
7	59:18:3680101:3407	Пермский край, городской округ Добрянский, Урочище Долгое поле тер.









**Схема расположения границ публичного сервитута
 для эксплуатации объекта
 КЛ-10кВ ф.Энергетик от ПС Гари**



Масштаб 1:2000

УСЛОВНЫЕ ОБОЗНАЧЕНИЯ

- | | | | |
|---|--|---|---|
|  | - границы устанавливаемого публичного сервитута |  | 1 - обозначение характерной точки границы устанавливаемого публичного сервитута |
|  | - ось линии, контур объекта | :123 | - кадастровый номер земельного участка |
|  | - границы муниципального образования, населенных пунктов | 59:32:0000000 | - кадастровый номер квартала |
|  | - границы кадастрового квартала | г. Пермь | - наименование муниципального образования, населенного пункта |
|  | - границы земельных участков, попадающих в зону публичного сервитута | | |



Сведения о местоположении границ объекта
КЛ-10кВ ф.Энергетик от ПС Гари

Перечень характерных точек		
Площадь зоны публичного сервитута 363 кв.м		
Обозначение характерных точек границ	Координаты, м	
	X	Y
1	2	3
1	533841.53	2251466.04
2	533845.63	2251472
3	533849.97	2251481.81
4	533864.83	2251519.42
5	533880.73	2251556.02
6	533918.05	2251617.83
7	533915.77	2251623.86
8	533912.33	2251628.78
9	533910.69	2251627.64
10	533913.98	2251622.92
11	533915.83	2251618.02
12	533878.95	2251556.94
13	533862.98	2251520.17
14	533848.14	2251482.59
15	533843.84	2251472.92
16	533839.94	2251467.25
1	533841.53	2251466.04

