



**АДМИНИСТРАЦИЯ
ДОБРЯНСКОГО МУНИЦИПАЛЬНОГО ОКРУГА**

ПОСТАНОВЛЕНИЕ

11.03.2025

№ 541

г. Добрянка

**Об установлении
публичного сервитута**

В соответствии со статьей 23, главой V.7 Земельного кодекса Российской Федерации, статьями 3.3, 3.6 Федерального закона Российской Федерации от 25 октября 2001 г. № 137-ФЗ «О введении в действие Земельного кодекса Российской Федерации», Постановлением Правительства Российской Федерации от 24 февраля 2009 г. № 160 «О порядке установления охранных зон объектов электросетевого хозяйства и особых условий использования земельных участков, расположенных в границах таких зон», Уставом Добрянского муниципального округа, пунктом 3.4 Положения об управлении имуществом и земельных отношений администрации Добрянского муниципального округа Пермского края, утвержденного решением Думы Добрянского городского округа от 19 декабря 2019 г. № 90, рассмотрев представленные документы, ходатайство об установлении публичного сервитута публичного акционерного общества «Россети Урал» (далее – ПАО «Россети Урал») от 14 февраля 2025 г. № 5157796253, договор об осуществлении технологического присоединения к электрическим сетям № 4500097569 от 25 июня 2024 г., учитывая отсутствие заявлений иных правообладателей земельных участков в период публикации сообщения № 11/2025 о возможном установлении публичного сервитута, администрация округа **ПОСТАНОВЛЯЕТ:**

1. Утвердить границы публичного сервитута общей площадью 333 кв. м, согласно приложению 1 к настоящему постановлению, на землях общего пользования, находящихся в коллективной собственности членов СНТ «Ивушка», и частях земельных участков, указанных в приложении 2 к настоящему постановлению.

2. Установить публичный сервитут на основании ходатайства ПАО «Россети Урал» (620026, Свердловская обл., г. Екатеринбург, ул. Мамина-Сибиряка, д. 140, ОГРН 1056604000970, ИНН 6671163413), общей площадью

333 кв. м, на землях общего пользования, находящихся в коллективной собственности членов СНТ «Ивушка», и частях земельных участков, согласно приложению 2 к настоящему постановлению, в целях размещения ВЛ 0,4 кВ (для подключения (технологического присоединения) к сетям инженерно-технического обеспечения (объект «Строительство ВЛ 0,4 кВ с установкой ПУ для электроснабжения СНТ «Ивушка» (4500097569)»), сроком на 49 лет.

3. ПАО «Россети Урал» вправе:

3.1. приступить к осуществлению публичного сервитута со дня заключения соглашения о его осуществлении, но не ранее дня внесения сведений о публичном сервитуте в Единый государственный реестр недвижимости;

3.2. в установленных границах публичного сервитута осуществлять, в соответствии с требованиями законодательства Российской Федерации, деятельность для обеспечения которой установлен публичный сервитут;

3.3. до окончания срока публичного сервитута обратиться с ходатайством об установлении публичного сервитута на новый срок.

4. ПАО «Россети Урал» в установленном законом порядке после прекращения действия публичного сервитута привести земли общего пользования, находящиеся в коллективной собственности членов СНТ «Ивушка» и части земельных участков, согласно приложению 2 к настоящему постановлению, обремененные публичным сервитутом, в состояние, пригодное для их использования в соответствии с видами разрешенного использования.

5. Управлению имущественных и земельных отношений администрации Добрянского муниципального округа Пермского края в установленном законом порядке обеспечить:

5.1. направление копии настоящего постановления в федеральный орган исполнительной власти, уполномоченный Правительством Российской Федерации на осуществление государственного кадастрового учета, ведение Единого государственного реестра недвижимости и предоставление сведений, содержащихся в Едином государственном реестре недвижимости;

5.2. направление заявителю копии настоящего постановления, сведений о лицах, являющихся правообладателями земельных участков, обремененных публичным сервитутом, согласно приложению 2 к настоящему постановлению;

5.3. размещение настоящего постановления на официальном сайте правовой информации Добрянского муниципального округа в информационно-телекоммуникационной сети Интернет с доменным именем dobr-pravo.ru;

6. Контроль за исполнением постановления возложить на первого заместителя главы администрации Добрянского муниципального округа.

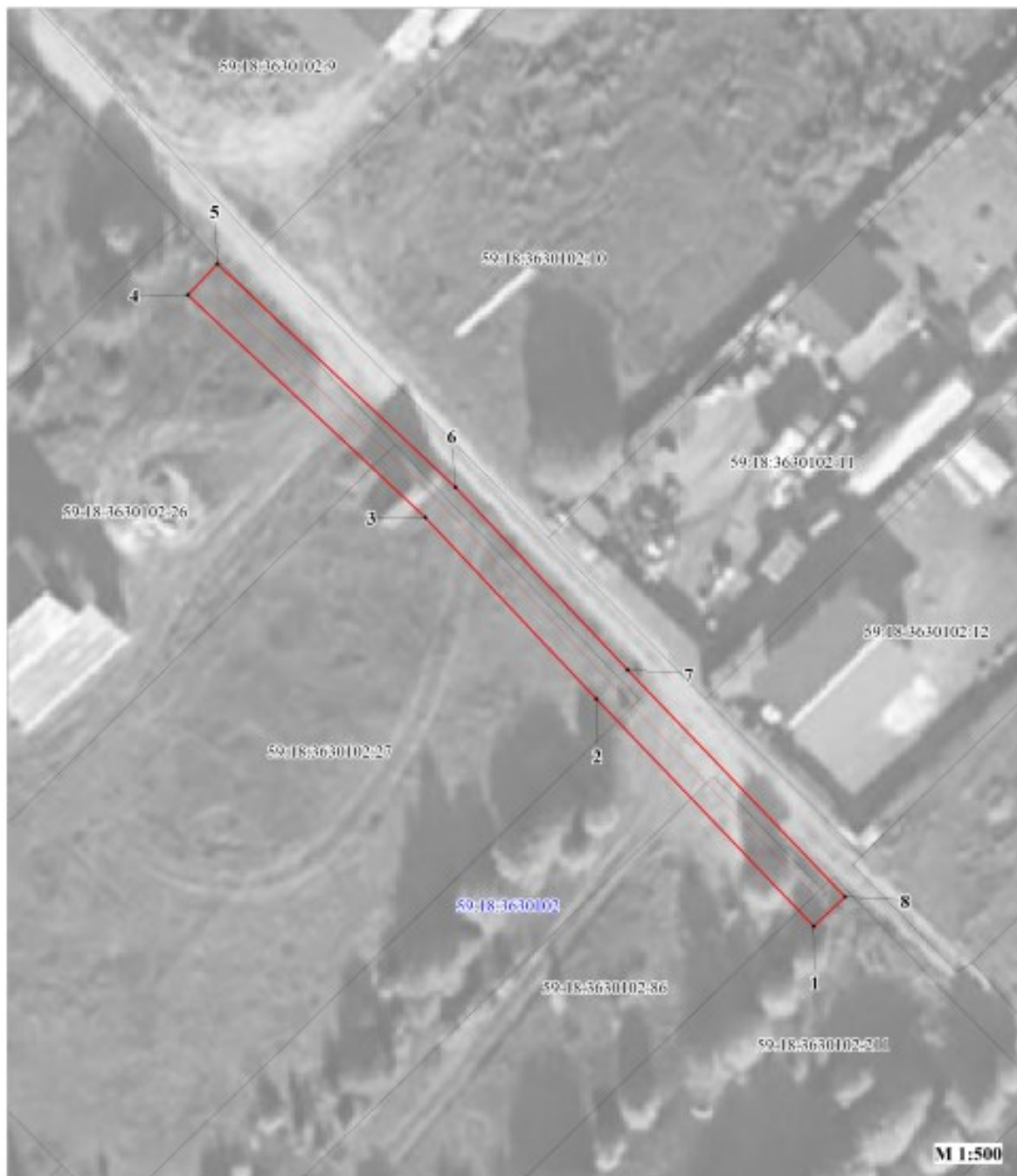
Глава муниципального округа –
глава администрации
Добрянского муниципального округа







Д.В. Антонов

Приложение 1
к постановлению администрации
Добрянского муниципального округа
от 11.03.2025 № 541

Публичный сервитут
"Строительство ВЛ 0,4 кВ с установкой ПУ для электроснабжения СНТ "Ивушка" (4500097569)"
Схема расположения границ публичного сервитута



Условные обозначения:

- | | |
|---|---|
| 59:18:3630102 | кадастровый номер квартала |
| 59:18:3630102:211 | кадастровый номер земельного участка, учтенного в ГКН |
|  | граница земельного участка, учтенного в ГКН |
|  | граница публичного сервитута |
|  | граница кадастрового квартала |
| • 1 | характерная точка границы |
|  | проектируемая линия ВЛ 0,4 кВ |

**ОПИСАНИЕ МЕСТОПОЛОЖЕНИЯ ГРАНИЦ
ПУБЛИЧНОГО СЕРВИТУТА
«Строительство ВЛ 0,4 кВ с установкой ПУ для электроснабжения
СНТ "Ивушка" (4500097569)»
ПЕРМСКИЙ КРАЙ, ДОБРЯНСКИЙ ГОРОДСКОЙ ОКРУГ
(НАИМЕНОВАНИЕ ОБЪЕКТА)**

Сведения о местоположении границ объекта

1. Система координат МСК-59, зона 2

2. Сведения о характерных точках границ объекта

Обозначение характерных точек границ	Координаты, м		Метод определения координат и средняя квадратическая погрешность положения характерной точки (M _t), м	Описание закреплен ия точки
	X	Y		
1	2	3	4	5
1	546917.32	2241511.94	Геодезический метод; M _t =0.1	-
2	546938.61	2241491.65	Геодезический метод; M _t =0.1	-
3	546955.64	2241475.66	Геодезический метод; M _t =0.1	-
4	546976.50	2241453.52	Геодезический метод; M _t =0.1	-
5	546979.41	2241456.27	Геодезический метод; M _t =0.1	-
6	546958.47	2241478.49	Геодезический метод; M _t =0.1	-
7	546941.36	2241494.56	Геодезический метод; M _t =0.1	-
8	546920.08	2241514.84	Геодезический метод; M _t =0.1	-
1	546917.32	2241511.94	Геодезический метод; M _t =0.1	-

Приложение 2
к постановлению администрации
Добрянского муниципального округа
от 11.03.2025 № 541

№ п/п	Кадастровый номер земельного участка	Адрес или местоположение земельного участка:	Площадь части земельного участка (кв. м)
1	59:18:3630102:211	Пермский край, Добрянский м.о., в районе п. Полазна, СНТ «Ивушка», з/у 92	8
2	59:18:3630102:86	Пермский край, Добрянский м.о., в районе п. Полазна, СНТ «Ивушка», участок № 86	42
3	59:18:3630102:27	Пермский край, Добрянский м.о., в районе п. Полазна, СНТ «Ивушка», участок № 27	93
4	59:18:3630102:26	Пермский край, Добрянский м.о., в районе п. Полазна, СНТ «Ивушка», участок № 26	86
5	59:18:3630102	Пермский край, Добрянский м.о., в районе п. Полазна, СНТ «Ивушка», земли общего пользования	104