



**АДМИНИСТРАЦИЯ
ДОБРЯНСКОГО МУНИЦИПАЛЬНОГО ОКРУГА**

ПОСТАНОВЛЕНИЕ

11.03.2025

№ 536

г. Добрянка

**Об установлении
публичного сервитута**

В соответствии со статьей 23, главой V.7 Земельного кодекса Российской Федерации, статьями 3.3, 3.6 Федерального закона Российской Федерации от 25 октября 2001 г. № 137-ФЗ «О введении в действие Земельного кодекса Российской Федерации», Постановлением Правительства Российской Федерации от 24 февраля 2009 г. № 160 «О порядке установления охранных зон объектов электросетевого хозяйства и особых условий использования земельных участков, расположенных в границах таких зон», Уставом Добрянского муниципального округа, пунктом 3.4 Положения об управлении имущественных и земельных отношений администрации Добрянского муниципального округа Пермского края, утвержденного решением Думы Добрянского городского округа от 19 декабря 2019 г. № 90, рассмотрев представленные документы, ходатайство об установлении публичного сервитута публичного акционерного общества «Россети Урал» (далее – ПАО «Россети Урал») от 18 февраля 2025 г. № 5170360228, учитывая отсутствие заявлений иных правообладателей земельных участков в период публикации сообщения № 16/2025 о возможном установлении публичного сервитута, администрация округа **ПОСТАНОВЛЯЕТ:**

1. Утвердить границы публичного сервитута общей площадью 473 кв. м, согласно приложению 1 к настоящему постановлению, на землях, находящихся в государственной собственности, и части земельного участка, указанных в приложении 2 к настоящему постановлению.

2. Установить публичный сервитут на основании ходатайства ПАО «Россети Урал» (620026, Свердловская обл., г. Екатеринбург, ул. Мамина-Сибиряка, д. 140, ОГРН 1056604000970, ИНН 6671163413), общей площадью 473



кв. м, на землях, находящихся в государственной собственности, и части земельного участка, согласно приложению 2 к настоящему постановлению, в целях размещения ТП-10300, сроком на 49 лет.

3. ПАО «Россети Урал» в установленном законом порядке после прекращения действия публичного сервитута привести земли и часть земельного участка, обремененные публичным сервитутом, согласно приложению 2 к настоящему постановлению, в состояние, пригодное для их использования в соответствии с видами разрешенного использования.

4. ПАО «Россети Урал» вправе:

4.1. приступить к осуществлению публичного сервитута со дня внесения сведений о нем в Единый государственный реестр недвижимости;

4.2. в установленных границах публичного сервитута осуществлять, в соответствии с требованиями законодательства Российской Федерации, деятельность, для обеспечения которой установлен публичный сервитут;

4.3. до окончания срока публичного сервитута обратиться с ходатайством об установлении публичного сервитута на новый срок.

5. Управлению имущественных и земельных отношений администрации Добрянского муниципального округа Пермского края в установленном законом порядке обеспечить:

5.1. направление в федеральный орган исполнительной власти, уполномоченный Правительством Российской Федерации на осуществление государственного кадастрового учета, государственной регистрации прав, ведение Единого государственного реестра недвижимости и предоставление сведений, содержащихся в Едином государственном реестре недвижимости, копии настоящего постановления;

5.2. направление заявителю копии настоящего постановления, сведений о лице, являющемся правообладателем земельного участка, обремененного публичным сервитутом, согласно приложению 2 к настоящему постановлению;

5.3. размещение настоящего постановления на официальном сайте правовой информации Добрянского муниципального округа в информационно-телекоммуникационной сети Интернет с доменным именем dobr-pravo.ru;

6. Контроль за исполнением постановления возложить на первого заместителя главы администрации Добрянского муниципального округа.

Глава муниципального округа –
глава администрации Добрянского
муниципального округа



Д.В. Антонов



Приложение 2
к постановлению администрации
Добрянского муниципального
округа
от 11.03.2025 № 536

№ п/п	Кадастровый номер земельного участка	Адрес или местоположение земельного участка
1	59:18:0400101:452	Пермский край, Добрянский район, Краснослудское сельское поселение, д. Залесная
2	59:18:0400101	Пермский край, Добрянский муниципальный округ












**Схема расположения границ публичного сервитута
для эксплуатации объекта
ТП-10300**



Масштаб 1:2000

УСЛОВНЫЕ ОБОЗНАЧЕНИЯ

- | | | | |
|---|--|---|---|
|  | - границы устанавливаемого публичного сервитута |  | 1 - обозначение характерной точки границы устанавливаемого публичного сервитута |
|  | - ось линии, контур объекта |  | :123 - кадастровый номер земельного участка |
|  | - границы муниципального образования, населенных пунктов |  | 59:32:0000000 - кадастровый номер квартала |
|  | - границы кадастрового квартала |  | г. Пермь - наименование муниципального образования, населенного пункта |
|  | - границы земельных участков, попадающих в зону публичного сервитута | | |



**Сведения о местоположении границ объекта
ТП-10300**

Перечень характерных точек		
Площадь зоны публичного сервитута 473 кв.м		
Обозначение характерных точек границ	Координаты, м	
	X	Y
1	2	3
1	537026.56	2240988.42
2	537047.99	2240982.93
3	537053.3	2241003.64
4	537031.87	2241009.13
1	537026.56	2240988.42

