



**АДМИНИСТРАЦИЯ
ДОБРЯНСКОГО МУНИЦИПАЛЬНОГО ОКРУГА**

ПОСТАНОВЛЕНИЕ

26.02.2025

№ 450

г. Добрянка

**Об установлении
публичного сервитута**

В соответствии со статьей 23, главой V.7 Земельного кодекса Российской Федерации, Постановлением Правительства Российской Федерации от 24 февраля 2009 г. № 160 «О порядке установления охранных зон объектов электросетевого хозяйства и особых условий использования земельных участков, расположенных в границах таких зон», Уставом Добрянского муниципального округа, пунктом 3.4 Положения об управлении имущественных и земельных отношений администрации Добрянского муниципального округа Пермского края, утвержденного решением Думы Добрянского городского округа от 19 декабря 2019 г. № 90, рассмотрев представленные документы, ходатайство об установлении публичного сервитута от 21 февраля 2025 г. № 5186713317 публичного акционерного общества «РОССЕТИ УРАЛ» (далее – ПАО РОССЕТИ УРАЛ»), администрация округа ПОСТАНОВЛЯЕТ:

1. Утвердить границы публичного сервитута общей площадью 49 кв. м, согласно приложению 1 к настоящему постановлению, на части земельного участка с кадастровым номером 59:18:3630101:4464, указанного в приложении 2 к настоящему постановлению.

2. Установить публичный сервитут, на основании ходатайства ПАО «РОССЕТИ УРАЛ» (620026, Свердловская обл., г. Екатеринбург, ул. Мамина-Сибиряка, д. 140, ОГРН 1056604000970, ИНН 6671163413), общей площадью 49 кв. м, на части земельного участка с кадастровым номером 59:18:3630101:4464, указанного в приложении 2 к настоящему постановлению, с целью эксплуатации существующего линейного объекта «ВЛ 0,4 кВ с установкой ПУ для электроснабжения д. Городище (4500095706), сроком на 49 лет.

3. ПАО «РОССЕТИ УРАЛ» вправе:



3.1. приступить к осуществлению публичного сервитута со дня заключения соглашения о его осуществлении, но не ранее дня внесения сведений о публичном сервитуте в Единый государственный реестр недвижимости;

3.2. в установленных границах публичного сервитута осуществлять, в соответствии с требованиями законодательства Российской Федерации, деятельность для обеспечения которой установлен публичный сервитут;

3.3. до окончания срока публичного сервитута обратиться с ходатайством об установлении публичного сервитута на новый срок.

4. ПАО «РОССЕТИ УРАЛ» в установленном законом порядке после прекращения действия публичного сервитута привести части земельных участков, обремененные публичным сервитутом, указанных в приложении 2 к настоящему постановлению, в состояние, пригодное для их использования в соответствии с видами разрешенного использования.

5. Управлению имущественных и земельных отношений администрации Добрянского муниципального округа Пермского края в установленном законом порядке обеспечить:

5.1. размещение настоящего постановления на официальном сайте правовой информации Добрянского городского округа в информационно-телекоммуникационной сети Интернет с доменным именем dobr-pravo.ru;

5.2. направление копии настоящего постановления в федеральный орган исполнительной власти, уполномоченный Правительством Российской Федерации на осуществление государственного кадастрового учета, ведение Единого государственного реестра недвижимости и предоставление сведений;

5.3. направление заявителю копии настоящего постановления, сведений о лицах, являющихся правообладателями земельного участка, обремененного публичным сервитутом, согласно приложению 2 к настоящему постановлению.

6. Контроль за исполнением постановления возложить на первого заместителя главы администрации Добрянского муниципального округа.

Глава муниципального округа-
глава администрации Добрянского
муниципального округа







Д.В. Антонов



**Публичный сервитут
"ВЛ 0,4 кВ с установкой ПУ для электроснабжения деревни Городище (4500095706)"
Схема расположения границ публичного сервитута**



Условные обозначения:

- | | |
|---|---|
| 59:18:3630101 | кадастровый номер квартала |
| 59:18:3630101:4464 | кадастровый номер земельного участка, учтенного в ГКН |
|  | граница земельного участка, учтенного в ГКН |
|  | граница публичного сервитута |
|  | граница кадастрового квартала |
|  | характерная точка границы |
| | проектируемая линия ВЛ 0,4 кВ |

**ОПИСАНИЕ МЕСТОПОЛОЖЕНИЯ ГРАНИЦ ПУБЛИЧНОГО СЕРВИТУТА
«ВЛ 0,4 кВ с установкой ПУ для электроснабжения
деревни Городище (4500095706)»
ПЕРМСКИЙ КРАЙ, ДОБРЯНСКИЙ МУНИЦИПАЛЬНЫЙ ОКРУГ
(НАИМЕНОВАНИЕ ОБЪЕКТА)**

Сведения о местоположении границ объекта

1. Система координат МСК-59, зона 2

2. Сведения о характерных точках границ объекта

Обозначение характерны х точек границ	Координаты, м		Метод определения координат и средняя квадратическая погрешность положения характерной точки (M), м	Описание закреплен ия точки
	X	Y		
1	2	3	4	5
1	536106.87	2239323.38	Геодезический метод; M±=0.1	-
2	536108.58	2239324.96	Геодезический метод; M±=0.1	-
3	536109.08	2239325.69	Геодезический метод; M±=0.1	-
4	536109.55	2239326.38	Геодезический метод; M±=0.1	-
5	536101.18	2239335.44	Геодезический метод; M±=0.1	-
6	536099.90	2239333.56	Геодезический метод; M±=0.1	-
7	536098.87	2239332.04	Геодезический метод; M±=0.1	-
1	536106.87	2239323.38	Геодезический метод; M±=0.1	-



Приложение 2
к постановлению
администрации Добрянского
муниципального округа
от 26.02.2025 № 450

№ п/п	Кадастровый номер земельного участка	Адрес или местоположение земельного участка:
1	59:18:3630101:4464	Пермский край, г. Добрянка, д. Городище

