

## Сообщение № 28/2025

### о возможном установлении публичного сервитута

В соответствии со статьей 39.42 Земельного кодекса РФ администрация Добрянского городского округа информирует о возможном установлении публичного сервитута на части земельного участка:

№ п/п	Адрес или местоположение земельных участков	Вид права	Цель, для которой устанавливается публичный сервитут	Площадь, кв. м.
1.	59:18:3630202:3118 (Пермский край, Добрянский район, Краснослудское с/п, ООО "совхоз Восток", "Гляденовское поле")	публичный сервитут на 49 лет	Эксплуатация объектов электросетевого хозяйства ТП-10440, ВЛ 6кВ Бустер ПС Гари отп. ТП-10440	245
2.	59:18:3630202:3116 (Пермский край, Добрянский район, Краснослудское с/п, ООО "совхоз Восток", "Гляденовское поле")			67
3.	59:18:3630202:3117 (Пермский край, Добрянский район, Краснослудское с/п, ООО "совхоз Восток", "Гляденовское поле")			30
4.	59:18:3630202:3147 (Пермский край, Добрянский район, Краснослудское с/п, ООО "совхоз Восток", "Гляденовское поле")			16
5.	59:18:3630202:3145 (Пермский край, Добрянский район, Краснослудское с/п, ООО "совхоз Восток", "Гляденовское поле")			282

\* согласно схеме расположения границ публичного сервитута

Заинтересованные лица могут ознакомиться с поступившим ходатайством об установлении публичного сервитута и прилагаемой к нему схемой расположения границ публичного сервитута в Муниципальном казенном учреждении «Добрянский городской информационный центр» по адресу: Пермский край, г. Добрянка, ул. 8 Марта, д. 13, с 8-30 до 13-00 и с 13-48 до 17-30 часов.

Подать заявления об учете прав на земельные участки, в отношении которых поступило ходатайство об установлении публичного сервитута, можно в администрации Добрянского городского округа, по адресу: Пермский край, г. Добрянка, ул. Советская, д. 14, каб. 305.

Срок приема заявлений в течении 15 дней с даты опубликования сообщения, с 8-30 до 13-00 и с 13-48 до 17-30 часов, по пятницам до 16-30 часов (кроме выходных и праздничных дней).

Правообладатели земельных участков, подавшие заявления по истечении указанного срока, несут риски невозможности обеспечения их прав в связи с отсутствием информации о таких лицах и их правах на земельные участки.






**Схема расположения границ публичного сервитута  
для эксплуатации объектов  
ТП-10440, ВЛ 6кВ Бустер ПС Гари отп. ТП-10440**

**Обзорная схема границ объекта землеустройства**



**Масштаб 1:2000**

**УСЛОВНЫЕ ОБОЗНАЧЕНИЯ**

-  - границы устанавливаемого публичного сервитута
-  - ось линии, контур объекта
-  - границы муниципального образования, населенных пунктов
-  - границы кадастрового квартала
-  - границы земельных участков, попадающих в зону публичного сервитута

- 1 - обозначение характерной точки границы устанавливаемого публичного сервитута
- :123 - кадастровый номер земельного участка
- 59:32:0000000 - кадастровый номер квартала
- г. Пермь - наименование муниципального образования, населенного пункта

**Сведения о местоположении границ объектов**  
**ТП-10440, ВЛ 6кВ Бустер ПС Гари отп. ТП-10440**

<b>Перечень характерных точек</b>		
<b>Площадь зоны публичного сервитута 641 кв.м</b>		
<b>Обозначение характерных точек границ</b>	<b>Координаты, м</b>	
	<b>X</b>	<b>Y</b>
<b>1</b>	<b>2</b>	<b>3</b>
1	537716.88	2248113.41
2	537716.88	2248113.87
3	537728.24	2248114.85
4	537726.42	2248135.78
5	537705.96	2248134.01
6	537703.72	2248133.76
7	537703.73	2248133.64
8	537696.65	2248133.64
9	537696.65	2248113.41
10	537705.99	2248113.41
11	537706.05	2248112.89
12	537708.02	2248113.11
13	537711.51	2248113.41
1	537716.88	2248113.41