

Сообщение № 12/2025

о возможном установлении публичного сервитута

В соответствии со статьей 39.42 Земельного кодекса РФ администрация Добрянского городского округа информирует о возможном установлении публичного сервитута на части земельного участка:

№ п/п	Адрес или местоположение земельных участков	Вид права	Цель, для которой устанавливается публичный сервитут
1.	59:18:0670101:166 (Пермский край, Добрянский район, Перемское сельское поселение, с. Никулино, ЭСК "Перемская" ВЛ-10 кВ фидер н. Красное от РП-Никулино);	публичный сервитут на 49 лет	Эксплуатация электросетевого хозяйства ТП-10067, РП-Никулино, ВЛ-10 кВ ф. Никулино-2 от ПС Перемская до РП Никулино.
2.	- 59:18:0670101:164 (Пермский край, Добрянский район, Перемское сельское поселение, с. Никулино, ЭСК "Перемская" ВЛ 10 кВ фидер Челва от РП-Никулино);		
3.	- 59:18:1890101:243 (Пермский край, Добрянский район, СПК "Косьвинский").		
4.	59:18:0450101:102 (край Пермский, р-н Добрянский, Краснослудское с/п, д. Городище);		Для эксплуатации объектов ТП-10094, ТП-10095, ТП-10131, ТП-10333, ТП-10379, ТП-10393, ТП-10369, ТП-10373, ВЛ 6КВ ф.Городище ПС 110/35/6 кВ Пальники
5.	- 59:18:0450101:107 (край Пермский, Добрянский р-н, Краснослудское с/п д. Городище);		
6.	- 59:18:0450101:199 (Пермский край, Добрянский район, Краснослудское с/п, д. Городище, ул. Цветочная, д. б);		
7.	- 59:18:0450101:50 (Пермский край, Добрянский район, Краснослудское с/п, д. Городище, ул. Цветочная, д. ба);		
8.	- 59:18:3630101:5158 (Российская Федерация, Пермский край, Добрянский городской округ, д. Залесная);		
9.	- 59:18:3630101:4882 (Пермский край, г.о. Добрянский, вблизи ст. Пальники, ООО "Совхоз Восток");		
10.	- 59:18:0000000:16938 (Пермский край, г. Добрянка, д. Городище);		
11.	- 59:18:3630101:4889 (Пермский край, г.о. Добрянский, вблизи ст. Пальники, ООО "Совхоз Восток");		
12.	- 59:18:3630101:1720 (Российская Федерация, край Пермский, г.о. Добрянский, д. Залесная, тер Урочище Королево, ул. Королево, зу 2);		
13.	- 59:18:0500102:34 (край Пермский, г. Добрянка, ст. 5 км, Краснослудский с/с с/т "Калина Красная" участок № 34);		
14.	59:18:3630101:1029 (край Пермский, район Добрянский, с/п Краснослудское, ООО "Совхоз Восток" ур. "Королево");		
15.	- 59:18:3630101:1696 (Российская Федерация, край Пермский, г.о. Добрянский, д. Залесная, тер Урочище Королево, ул. Заречная, зу 14);		
16.	- 59:18:3630101:1072 (край Пермский, район Добрянский, г. Добрянка, Краснослудское с/п, ООО "совхоз Восток" ур. "Королево");		
17.	- 59:18:0500102:35 (край Пермский, г. Добрянка, ст. 5 км, СНТ "Калина Красная" уч. № 35);		
18.	- 59:18:3630101:1067 (край Пермский, район Добрянский, г. Добрянка, Краснослудское с/п, ООО "совхоз Восток" ур. "Королево");		
19.	- 59:18:0450101:129 (край Пермский, район Добрянский, г.		

	Добрянка, д. Городище, Краснослудское с/п, ул. Цветочная, дом 3);		
20.	- 59:18:0450101:689 (Пермский край, г Добрянка, д Городище);		
21.	- 59:18:0450101:204 (край Пермский, район Добрянский, г. Добрянка, д. Городище, Краснослудское с/п);		
22.	- 59:18:3630101:1723 (край Пермский, р-н Добрянский, с/п Краснослудское, ООО "Совхоз "Всходы", ур. "Королево");		
23.	- 59:18:0450101:76 (Российская Федерация, край Пермский, городской округ Добрянский, деревня Городище, улица Цветочная, з/у 1А);		
24.	- 59:18:0450101:72 (край Пермский, г. Добрянка, д. Городище, Краснослудский с/с);		
25.	- 59:18:3630101:4881 (Пермский край, г.о. Добрянский, вблизи ст. Пальники, ООО "Совхоз Всходы");		
26.	- 59:18:3630101:1632 (край Пермский, р-н Добрянский, с/п Краснослудское, ООО "Совхоз "Всходы", вблизи ст. Пальники);		
27.	- 59:18:3630101:5157 (Российская Федерация, Пермский край, Добрянский городской округ, д. Залесная);		
28.	- 59:18:3630101:5610 (Российская Федерация, Пермский край, г.о. Добрянский, д. Городище);		
29.	- 59:18:0450101:54 (край Пермский, г. Добрянка, д. Городище, Краснослудский с/с);		
30.	- 59:18:3630101:1623 (край Пермский, р-н Добрянский, с/п Краснослудское, ООО "Совхоз "Всходы", вблизи ст. Пальники);		
31.	- 59:18:3630101:4150 (Пермский край, Добрянский р-н, Краснослудское с/п, ООО "совхоз Всходы" ур. "Королево");		
32.	- 59:18:3630101:4151 (Пермский край, Добрянский р-н, Краснослудское с/п, ООО "совхоз Всходы" ур. "Королево");		
33.	- 59:18:0450101:127 (край Пермский, г. Добрянка, д. Городище, Краснослудский с/с);		
34.	- 59:18:0450101:218 (Пермский край, Добрянский р-он, д. Городище);		
35.	- 59:18:0450101:667 (Пермский край, г Добрянка, д Городище).		

* согласно схеме расположения границ публичного сервитута

Заинтересованные лица могут ознакомиться с поступившим ходатайством об установлении публичного сервитута и прилагаемой к нему схемой расположения границ публичного сервитута в Муниципальном казенном учреждении «Добрянский городской информационный центр» по адресу: Пермский край, г. Добрянка, ул. 8 Марта, д. 13, с 8-30 до 13-00 и с 13-48 до 17-30 часов.

Подать заявления об учете прав на земельные участки, в отношении которых поступило ходатайство об установлении публичного сервитута, можно в администрации Добрянского городского округа, по адресу: Пермский край, г. Добрянка, ул. Советская, д. 14, каб. 305.

Срок приема заявлений в течении 15 дней с даты опубликования сообщения, с 8-30 до 13-00 и с 13-48 до 17-30 часов, по пятницам до 16-30 часов (кроме выходных и праздничных дней).

Правообладатели земельных участков, подавшие заявления по истечении указанного срока, несут риски невозможности обеспечения их прав в связи с отсутствием информации о таких лицах и их правах на земельные участки.

Сообщение № 12/2025

о возможном установлении публичного сервитута

В соответствии со статьей 39.42 Земельного кодекса РФ администрация Добрянского городского округа информирует о возможном установлении публичного сервитута на части земельного участка:

№ п/п	Адрес или местоположение земельных участков	Вид права	Цель, для которой устанавливается публичный сервитут	Площадь, кв.м.
1.	59:18:3630202:2580 (Пермский край, Добрянский район, Краснослудское с/п, ООО "Совхоз Восток", в урочище "Гляденовское поле")	публичный сервитут на 49 лет	Эксплуатация объектов электросетевого хозяйства ТП-10437, ВЛ 6/10 кВ Бустер ПС Гари отп. ТП-10437	241
2.	59:18:3630202:2564 (Пермский край, Добрянский район, Краснослудское с/п, ООО "Совхоз Восток", в урочище "Гляденовское поле")			272
3.	59:18:3630202:2566 (Пермский край, Добрянский район, Краснослудское с/п, ООО "Совхоз Восток", в урочище "Гляденовское поле")			28
4.	59:18:3630202:2579 (Пермский край, Добрянский район, Краснослудское с/п, ООО "Совхоз Восток", в урочище "Гляденовское поле")			41
5.	59:18:3630202:2588 (Пермский край, Добрянский район, Краснослудское с/п, ООО "Совхоз Восток", в урочище "Гляденовское поле")			80

* согласно схеме расположения границ публичного сервитута

Заинтересованные лица могут ознакомиться с поступившим ходатайством об установлении публичного сервитута и прилагаемой к нему схемой расположения границ публичного сервитута в Муниципальном казенном учреждении «Добрянский городской информационный центр» по адресу: Пермский край, г. Добрянка, ул. 8 Марта, д. 13, с 8-30 до 13-00 и с 13-48 до 17-30 часов.

Подать заявления об учете прав на земельные участки, в отношении которых поступило ходатайство об установлении публичного сервитута, можно в администрации Добрянского городского округа, по адресу: Пермский край, г. Добрянка, ул. Советская, д. 14, каб. 305.

Срок приема заявлений в течении 15 дней с даты опубликования сообщения, с 8-30 до 13-00 и с 13-48 до 17-30 часов, по пятницам до 16-30 часов (кроме выходных и праздничных дней).

Правообладатели земельных участков, подавшие заявления по истечении указанного срока, несут риски невозможности обеспечения их прав в связи с отсутствием информации о таких лицах и их правах на земельные участки.






**Схема расположения границ публичного сервитута
для эксплуатации объектов
ТП-10437, ВЛ 6/10 кВ Бустер ПС Гари отп. ТП-10437**

Обзорная схема границ объекта землеустройства



Масштаб 1:2000

УСЛОВНЫЕ ОБОЗНАЧЕНИЯ

-  - границы устанавливаемого публичного сервитута
-  - ось линии, контур объекта
-  - границы муниципального образования, населенных пунктов
-  - границы кадастрового квартала
-  - границы земельных участков, попадающих в зону публичного сервитута

- 1 - обозначение характерной точки границы устанавливаемого публичного сервитута
- :123 - кадастровый номер земельного участка
- 59:32:0000000 - кадастровый номер квартала
- г. Пермь - наименование муниципального образования, населенного пункта

Сведения о местоположении границ объектов
ТП-10437, ВЛ 6/10 кВ Бустер ПС Гари отп. ТП-10437

Перечень характерных точек		
Площадь зоны публичного сервитута 662 кв.м		
Обозначение характерных точек границ	Координаты, м	
	X	Y
1	2	3
1	537654.26	2248344.9
2	537654.26	2248348.22
3	537668.04	2248357.52
4	537656.3	2248374.93
5	537643.09	2248366.01
6	537641.04	2248365.13
7	537634.04	2248365.13
8	537634.04	2248344.9
1	537654.26	2248344.9

Сообщение № 12/2025

о возможном установлении публичного сервитута

В соответствии со статьей 39.42 Земельного кодекса РФ администрация Добрянского городского округа информирует о возможном установлении публичного сервитута на части земельного участка:

№ п/п	Адрес или местоположение земельных участков	Вид права	Цель, для которой устанавливается публичный сервитут
1.	59:18:1440101:198 (Пермский край, Добрянский район, п. Челва, ул. Чапаева, дом 39)	публичный сервитут на 49 лет	Эксплуатация объекта электросетевого хозяйства ТП 10253
2.	59:18:1440101(Пермский край, Добрянский район)		

* согласно схеме расположения границ публичного сервитута

Заинтересованные лица могут ознакомиться с поступившим ходатайством об установлении публичного сервитута и прилагаемой к нему схемой расположения границ публичного сервитута в Муниципальном казенном учреждении «Добрянский городской информационный центр» по адресу: Пермский край, г. Добрянка, ул. 8 Марта, д. 13, с 8-30 до 13-00 и с 13-48 до 17-30 часов.

Подать заявления об учете прав на земельные участки, в отношении которых поступило ходатайство об установлении публичного сервитута, можно в администрации Добрянского городского округа, по адресу: Пермский край, г. Добрянка, ул. Советская, д. 14, каб. 305.

Срок приема заявлений в течении 15 дней с даты опубликования сообщения, с 8-30 до 13-00 и с 13-48 до 17-30 часов, по пятницам до 16-30 часов (кроме выходных и праздничных дней).










Правообладатели земельных участков, подавшие заявления по истечении указанного срока, несут риски невозможности обеспечения их прав в связи с отсутствием информации о таких лицах и их правах на земельные участки.

**Схема расположения границ публичного сервитута
для эксплуатации объекта
ТП 10253**



Масштаб 1:2000

УСЛОВНЫЕ ОБОЗНАЧЕНИЯ

- | | | | |
|---|--|---|---|
|  | - границы устанавливаемого публичного сервитута |  | 1 - обозначение характерной точки границы устанавливаемого публичного сервитута |
|  | - ось линии, контур объекта |  | :123 - кадастровый номер земельного участка |
|  | - границы муниципального образования, населенных пунктов |  | 59:32:0000000 - кадастровый номер квартала |
|  | - границы кадастрового квартала |  | г. Пермь - наименование муниципального образования, населенного пункта |
|  | - границы земельных участков, попадающих в зону публичного сервитута | | |

Сведения о местоположении границ объекта

ТП 10253

Перечень характерных точек		
Площадь зоны публичного сервитута 450 кв.м		
Обозначение характерных точек границ	Координаты, м	
	X	Y
1	2	3
1	617432.22	2261416.58
2	617411.51	2261422.53
3	617405.75	2261402.46
4	617426.45	2261396.51
1	617432.22	2261416.58