



**АДМИНИСТРАЦИЯ
ДОБРЯНСКОГО МУНИЦИПАЛЬНОГО ОКРУГА**

ПОСТАНОВЛЕНИЕ

13.01.2025

№ 19

г. Добрянка

**Об установлении
публичного сервитута**

В соответствии со статьей 23, главой V.7 Земельного кодекса Российской Федерации, Постановлением Правительства Российской Федерации от 24 февраля 2009 г. № 160 «О порядке установления охранных зон объектов электросетевого хозяйства и особых условий использования земельных участков, расположенных в границах таких зон», Уставом Добрянского муниципального округа, пунктом 3.4 Положения об управлении имущественных и земельных отношений администрации Добрянского муниципального округа Пермского края, утвержденного решением Думы Добрянского городского округа от 19 декабря 2019 г. № 90, рассмотрев представленные документы, ходатайство об установлении публичного сервитута от 16 декабря 2024 г. № 00301-00013-00306-0000238-24 публичного акционерного общества «Россети Урал» (далее – ПАО «Россети Урал»), договор об осуществлении технологического присоединения к электрическим сетям от 05 июня 2024 г. № 4500096804, учитывая отсутствие заявлений иных правообладателей земельных участков в период публикации сообщения о возможном установлении публичного сервитута № 136/2024, администрация округа **ПОСТАНОВЛЯЕТ:**

1. Утвердить границы публичного сервитута общей площадью 105 кв. м, согласно приложению 1 к настоящему постановлению, на частях земельных участков, указанных в приложении 2 к настоящему постановлению.

2. Установить публичный сервитут, на основании ходатайства ПАО «Россети Урал» (620026, Свердловская обл., г. Екатеринбург, ул. Мамина-Сибиряка, д. 140, ОГРН 1056604000970, ИНН 6671163413), общей площадью 105 кв. м, на частях земельных участков, указанных в приложении 2 к настоящему постановлению, в целях подключения (технологического присоединения) к сетям инженерно-технического обеспечения («Строительство

ВЛ 0,4 кВ с установкой ПУ для электроснабжения деревни Заборье (4500096804)), сроком на 49 лет.

3. ПАО «Россети Урал» вправе:

3.1. приступить к осуществлению публичного сервитута со дня заключения соглашения о его осуществлении, но не ранее дня внесения сведений о нем в Единый государственный реестр недвижимости;

3.2. в установленных границах публичного сервитута осуществлять, в соответствии с требованиями законодательства Российской Федерации, деятельность, для обеспечения которой установлен публичный сервитут;

3.3. до окончания срока публичного сервитута обратиться с ходатайством об установлении публичного сервитута на новый срок.

4. ПАО «Россети Урал» в установленном законом порядке после прекращения действия публичного сервитута привести части земельных участков, обремененные публичным сервитутом, указанных в приложении 2 к настоящему постановлению, в состояние, пригодное для их использования в соответствии с видами разрешенного использования.

5. Управлению имущественных и земельных отношений администрации Добрянского муниципального округа Пермского края в установленном законом порядке обеспечить:


5.1. размещение настоящего постановления на официальном сайте правовой информации Добрянского городского округа в информационно-телекоммуникационной сети Интернет с доменным именем dobr-pravo.ru;

5.2. направление копии настоящего постановления в федеральный орган исполнительной власти, уполномоченный Правительством Российской Федерации на осуществление государственного кадастрового учета, ведение Единого государственного реестра недвижимости и предоставление сведений, содержащихся в Едином государственном реестре недвижимости;

5.3. направление заявителю копии настоящего постановления, сведений о лицах, являющихся правообладателями земельных участков, обремененных публичным сервитутом, согласно приложению 2 к настоящему постановлению.

6. Контроль за исполнением постановления возложить на первого заместителя главы администрации Добрянского муниципального округа.

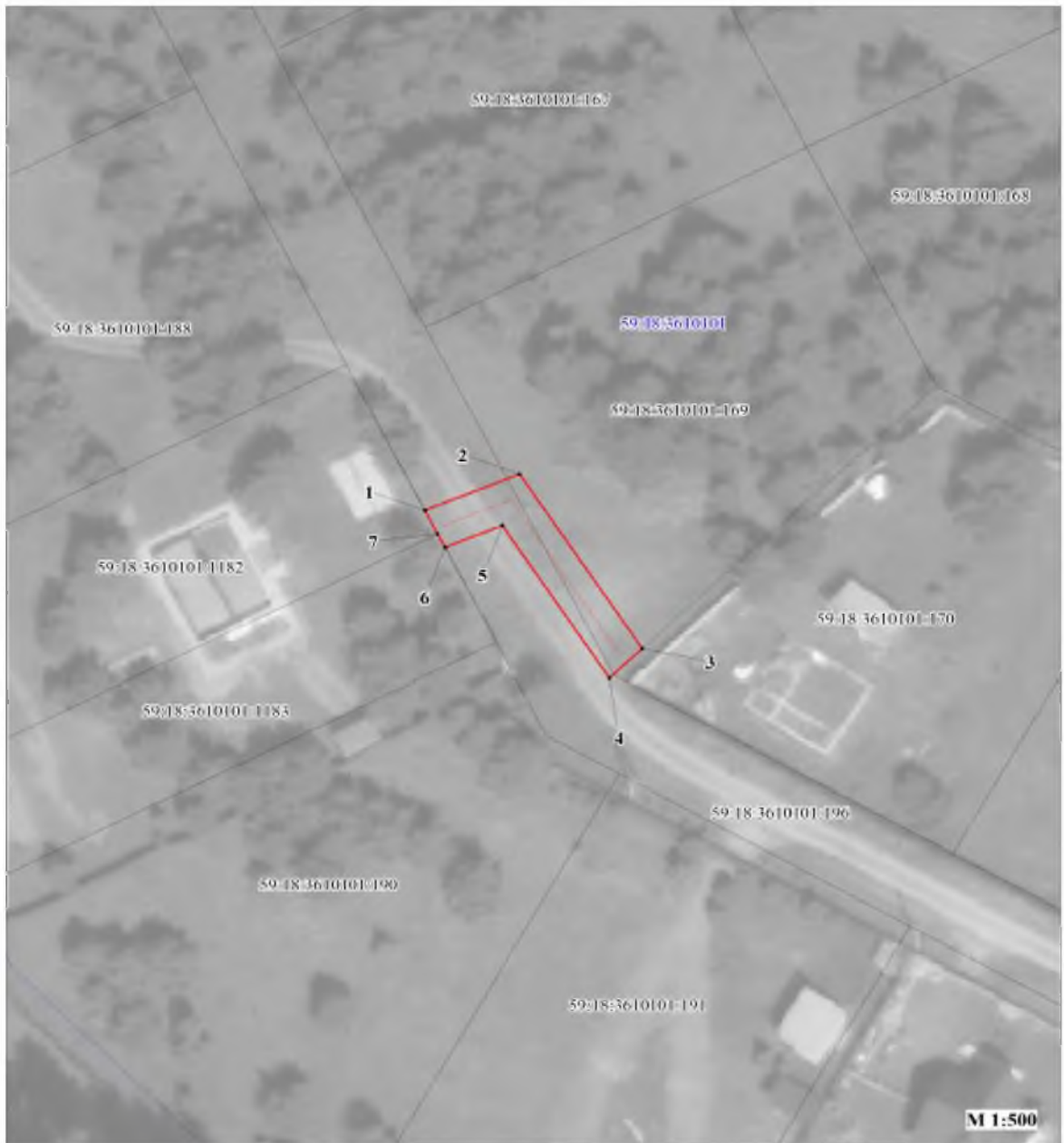
Глава муниципального округа -
глава администрации Добрянского
муниципального округа








Д.В. Антонов

Приложение 1
к постановлению
администрации Добрянского
муниципального округа
от 13.01.2025 № 19

Публичный сервитут
"Строительство ВЛ 0,4 кВ с установкой ПУ для электроснабжения деревни Заборье (4500096804)"
Схема расположения грани публичного сервитута



Условные обозначения:

- | | |
|---|---|
| 59-18/3610101 | кадастровый номер квартал |
| 59-18/3610101-1182 | кадастровый номер земельного участка, учтенного в ТКН |
|  | граница земельного участка, учтенного в ТКН |
|  | граница публичного сервитута |
|  | граница кадастрового квартала |
|  | характерная точка границы |
|  | проектируемая линия ВЛ 0,4 кВ |

**ОПИСАНИЕ МЕСТОПОЛОЖЕНИЯ ГРАНИЦ
ПУБЛИЧНОГО СЕРВИСУТА
«Строительство ВЛ 0,4 кВ с установкой ПУ для электроснабжения
деревни Заборье (4500096804)»
ПЕРМСКИЙ КРАЙ, ДОБРЯНСКИЙ ГОРОДСКОЙ ОКРУГ
(НАИМЕНОВАНИЕ ОБЪЕКТА)**

Сведения о местоположении границ объекта

1. Система координат МСК-59, зона 2

2. Сведения о характерных точках границ объекта

Обозначение характерных точек границ	Координаты, м		Метод определения координат и средняя квадратическая погрешность положения характерной точки (M _п), м	Описание закрепления точки
	X	Y		
1	2	3	4	5
1	550088.97	2238382.95	Геодетический метод, M _п =0.1	-
2	550092.46	2238391.49	Геодетический метод, M _п =0.1	-
3	550075.60	2238402.50	Геодетический метод, M _п =0.1	-
4	550072.78	2238399.56	Геодетический метод, M _п =0.1	-
5	550087.51	2238389.94	Геодетический метод, M _п =0.1	-
6	550085.39	2238384.76	Геодетический метод, M _п =0.1	-
7	550086.70	2238384.10	Геодетический метод, M _п =0.1	-
1	550088.97	2238382.95	Геодетический метод, M _п =0.1	-

Приложение 2
к постановлению
администрации Добрянского
муниципального округа
от 13.01.2025 № 19

№ п/п	Кадастровый номер, адрес или местоположение земельного участка	Площадь части земельного участка (кв. м)
1	Пермский край, Добрянский муниципальный округ, д. Заборье, пер. 2-ой Светлый, 12 кадастровый номер 59:18:3610101:169	48
2	Пермский край, Добрянский муниципальный округ, д. Заборье кадастровый номер 59:18:3610101:196	57