



АДМИНИСТРАЦИЯ  
ДОБРЯНСКОГО ГОРОДСКОГО ОКРУГА

ПОСТАНОВЛЕНИЕ

27.12.2024

№ 3625

г.Добрянка

**Об установлении публичного  
сервитута**

В соответствии со статьей 23, главой V.7 Земельного кодекса Российской Федерации, постановлением Правительства Российской Федерации от 24 февраля 2009 г. № 160 «О порядке установления охранных зон объектов электросетевого хозяйства и особых условий использования земельных участков, расположенных в границах таких зон», Уставом Добрянского городского округа, пунктом 3.4 Положения об управлении имущественных и земельных отношений администрации Добрянского городского округа, утвержденного решением Думы Добрянского городского округа от 19 декабря 2019 г. № 90, договором об осуществлении технологического присоединения к электрическим сетям от 08 мая 2024 г. № 4500096150, рассмотрев представленные документы, ходатайство об установлении публичного сервитута от 10 декабря 2024 г. вх. № i-22042065117 публичного акционерного общества «Россети Урал», учитывая отсутствие заявлений иных правообладателей земельных участков в период публикации сообщения № 134/2024 о возможном установлении публичного сервитута, администрация округа ПОСТАНОВЛЯЕТ:

1. Утвердить границы публичного сервитута общей площадью 205 кв. м, согласно приложению 1 к настоящему постановлению, на части земельного участка, указанного в приложении 2 к настоящему постановлению.

2. Установить публичный сервитут, на основании ходатайства публичного акционерного общества «Россети Урал» (620026, Свердловская обл., г. Екатеринбург, ул. Мамина-Сибиряка, д. 140, ОГРН 1056604000970, ИНН 6671163413), общей площадью 205 кв. м, в целях размещения ВЛ 0,4 кВ (для подключения (технологического присоединения) к сетям инженерно-технического обеспечения (объект «строительство ВЛ 0,4 кВ с установкой ПУ для электроснабжения деревни Городище (4500096150)»)), сроком на 49 лет, на



части земельного участка согласно приложению 2 к настоящему постановлению.

3. Публичному акционерному обществу «Россети Урал» в установленном законом порядке после прекращения действия публичного сервитута привести часть обремененного публичным сервитутом земельного участка, согласно приложению 2 к настоящему постановлению, в состояние, пригодное для его использования в соответствии с видом разрешенного использования.

4. Публичное акционерное общество «Россети Урал» вправе:

4.1. приступить к осуществлению публичного сервитута со дня заключения соглашения об его осуществлении, но не ранее дня внесения сведений о публичном сервитуте в Единый государственный реестр недвижимости;

4.2. в установленных границах публичного сервитута осуществлять, в соответствии с требованиями законодательства Российской Федерации, деятельность, для обеспечения которой установлен публичный сервитут;

4.3. до окончания срока публичного сервитута обратиться с ходатайством об установлении публичного сервитута на новый срок.

5. Управлению имущественных и земельных отношений администрации Добрянского городского округа в установленном законом порядке обеспечить:

5.1. размещение настоящего постановления на официальном сайте правовой информации Добрянского городского округа в информационно-телекоммуникационной сети Интернет с доменным именем [dobr-pravo.ru](http://dobr-pravo.ru);

5.2. направление копии настоящего постановления в федеральный орган исполнительной власти, уполномоченный Правительством Российской Федерации на осуществление государственного кадастрового учета, государственной регистрации прав, ведение Единого государственного реестра недвижимости и предоставление сведений, содержащихся в Едином государственном реестре недвижимости;

5.3. направление заявителю копии настоящего постановления, сведений о лице, являющемся правообладателем земельного участка, согласно приложению 2 к настоящему постановлению.

6. Контроль за исполнением постановления возложить на первого заместителя главы администрации Добрянского городского округа.

Глава городского округа –  
глава администрации  
Добрянского городского округа



Д.В. Антонов



Приложение 2  
к постановлению  
администрации Добрянского  
городского округа  
от 27.12.2024 № 3625





№ п/п	Кадастровый номер, адрес или местоположение земельного участка	Площадь части земельного участка (кв. м)
1	Пермский край, г. Добрянка, д. Городище, кадастровый номер 59:18:3630101:4464	205



**Публичный сервитут**  
**"Строительство ВЛ 0,4 кВ с установкой ПУ для электроснабжения деревни Городище (4500096150)"**  
**Схема расположения границ публичного сервитута**



**Условные обозначения:**

- |   |   |
|---|---|
| 59:18:3630101   | кадастровый номер квартала                            |
| 59:18:3630101:4464  | кадастровый номер земельного участка, учтенного в ГКН |
|  | граница земельного участка, учтенного в ГКН           |
|   | граница публичного сервитута                          |
|  | граница кадастрового квартала                         |
|   | характерная точка границы                             |
|   | проектируемая линия ВЛ 0,4 кВ                         |

М 1:500



**ОПИСАНИЕ МЕСТОПОЛОЖЕНИЯ ГРАНИЦ  
ПУБЛИЧНОГО СЕРВИТУТА  
«Строительство ВЛ 0,4 кВ с установкой ПУ для электроснабжения  
деревни Городище (4500096150)»  
ПЕРМСКИЙ КРАЙ, ДОБРЯНСКИЙ ГОРОДСКОЙ ОКРУГ  
(НАИМЕНОВАНИЕ ОБЪЕКТА)**

**Сведения о местоположении границ объекта**

**1. Система координат МСК-59, зона 2**

**2. Сведения о характерных точках границ объекта**

Обозначение характерных точек границ	Координаты. м		Метод определения координат и средняя квадратическая погрешность положения характерной точки (M <sub>t</sub> ). м	Описание закрепления точки
	X	Y		
1	2	3	4	5
1	536139.17	2239370.13	Геодезический метод; M <sub>t</sub> =0.1	-
2	536141.53	2239373.61	Геодезический метод; M <sub>t</sub> =0.1	-
3	536141.66	2239373.80	Геодезический метод; M <sub>t</sub> =0.1	-
4	536128.50	2239375.79	Геодезический метод; M <sub>t</sub> =0.1	-
5	536127.94	2239374.96	Геодезический метод; M <sub>t</sub> =0.1	-
6	536113.92	2239354.26	Геодезический метод; M <sub>t</sub> =0.1	-
7	536099.90	2239333.56	Геодезический метод; M <sub>t</sub> =0.1	-
8	536098.75	2239331.86	Геодезический метод; M <sub>t</sub> =0.1	-
9	536101.37	2239330.11	Геодезический метод; M <sub>t</sub> =0.1	-
10	536116.64	2239353.01	Геодезический метод; M <sub>t</sub> =0.1	-
11	536129.59	2239371.58	Геодезический метод; M <sub>t</sub> =0.1	-
1	536139.17	2239370.13	Геодезический метод; M <sub>t</sub> =0.1	-

