

Сообщение № 132/2024

о возможном установлении публичного сервитута

В соответствии со статьей 39.42 Земельного кодекса РФ администрация Добрянского городского округа информирует о возможном установлении публичного сервитута на части земельного участка:

| № п/п | Адрес или местоположение земельных участков | Вид права | Цель, для которой устанавливается публичный сервитут |
|-------|---|------------------------------|--|
| 1 | Пермский край, Добрянский район, Краснослудское с/п, кадастровый номер 59:18:0480101:112 | публичный сервитут на 49 лет | Эксплуатация существующего линейного объекта ПАО «Россети Урал» «ВЛ 0,4 кВ с установкой ПУ для электроснабжения с/п Красная Слудка, Добрянский район (4500088406)» |
| 2 | Российская Федерация, Пермский край, Добрянский г.о., с. Красная Слудка, кадастровым номером 59:18:0480101:1602 | | |
| 3 | Пермский край, Добрянский район, Краснослудское с/п, с. Красная Слудка, ул. Вознесенская, дом 22, кадастровый номер 59:18:0480101:268 | | |
| 4 | Пермский край, Добрянский район, Краснослудское с/п, с. Красная Слудка, кадастровый номер 59:18:0480101:84 | | |
| 5 | Пермский край, Добрянский городской округ, с. Красная Слудка, кадастровый квартал 59:18:0480101 | | |

* согласно схеме расположения границ публичного сервитута

Заинтересованные лица могут ознакомиться с поступившим ходатайством об установлении публичного сервитута и прилагаемой к нему схемой расположения границ публичного сервитута в Муниципальном казенном учреждении «Добрянский городской информационный центр» по адресу: Пермский край, г. Добрянка, ул. 8 Марта, д. 13, с 8-30 до 13-00 и с 13-48 до 17-30 часов.

Подать заявления об учете прав на земельные участки, в отношении которых поступило ходатайство об установлении публичного сервитута, можно в администрации Добрянского городского округа, по адресу: Пермский край, г. Добрянка, ул. Советская, д. 14, каб. 305.






Срок приема заявлений в течении 15 дней с даты опубликования сообщения, с 8-30 до 13-00 и с 13-48 до 17-30 часов, по пятницам до 16-30 часов (кроме выходных и праздничных дней).

Правообладатели земельных участков, подавшие заявления по истечении указанного срока, несут риски невозможности обеспечения их прав в связи с отсутствием информации о таких лицах и их правах на земельные участки.

**Публичный сервитут
"ВЛ 0,4 кВ с установкой ПУ для электроснабжения
с/п. Красная Слудка, Добрянский район (4500088406)"
Схема расположения границ публичного сервитута**



Условные обозначения:

- 59:18:0480101 кадастровый номер квартала
- 59:18:0480101:84 кадастровый номер земельного участка, учтенного в ГКН
-  граница земельного участка, учтенного в ГКН
-  граница публичного сервитута
-  граница кадастрового квартала
-  характеристическая точка границы
-  проектируемая линия ВЛ 0,4 кВ

**ОПИСАНИЕ МЕСТОПОЛОЖЕНИЯ ГРАНИЦ
ПУБЛИЧНОГО СЕРВИТУТА
«ВЛ 0,4 кВ с установкой ПУ для электроснабжения с/п. Красная
Слудка, Добрянский район (4500088406)»
ПЕРМСКИЙ КРАЙ, ДОБРЯНСКИЙ ГОРОДСКОЙ ОКРУГ
(НАИМЕНОВАНИЕ ОБЪЕКТА)**

Сведения о местоположении границ объекта

1. Система координат МСК-59. зона 2

2. Сведения о характерных точках границ объекта

| Обозначение характерных точек границ | Координаты. м | | Метод определения координат и средняя квадратическая погрешность положения характерной точки (M _t). м | Описание закрепления точки |
|---|---------------|------------|--|----------------------------------|
| | X | Y | | |
| 1 | 2 | 3 | 4 | 5 |
| 1 | 537425.48 | 2245291.52 | Геодезический метод; M _t =0.1 | - |
| 2 | 537427.24 | 2245295.12 | Геодезический метод; M _t =0.1 | - |
| 3 | 537408.38 | 2245304.33 | Геодезический метод; M _t =0.1 | - |
| 4 | 537406.63 | 2245300.74 | Геодезический метод; M _t =0.1 | - |
| 1 | 537425.48 | 2245291.52 | Геодезический метод; M _t =0.1 | - |