

## Сообщение № 129/2024 о возможном установлении публичного сервитута

В соответствии со статьей 39.42 Земельного кодекса РФ администрация Добрянского городского округа информирует о возможном установлении публичного сервитута, сроком на 49 лет, на части земельных участков:

№ п/п	Кадастровый номер, адрес или местоположение земельных участков	Цель, для которой устанавливается публичный сервитут
1.	59:18:0480101:112, Пермский край, Добрянский городской округ	Строительство ВЛ 0,4 кВ с установкой ПУ для электроснабжения с/п. Красная Слудка, Добрянский район (4500088406)
2.	59:18:0480101:1602, Пермский край, Добрянский городской округ, с. Красная Слудка	
3.	59:18:0480101:268, Пермский край, Добрянский городской округ, с. Красная Слудка, ул. Вознесенская, дом 22	
4.	59:18:0480101:84, Пермский край, Добрянский городской округ, с. Красная Слудка	

\* согласно схеме расположения границ публичного сервитута.

Заинтересованные лица могут ознакомиться с поступившим ходатайством об установлении публичного сервитута и прилагаемой к нему схемой расположения границ публичного сервитута в Муниципальном казенном учреждении «Добрянский городской информационный центр» по адресу: Пермский край, г. Добрянка, ул. 8 Марта, д. 13, с 8-30 до 13-00 и с 13-48 до 17-30 часов.

Подать заявления об учете прав на земельные участки, в отношении которых поступило ходатайство об установлении публичного сервитута, можно в администрации Добрянского городского округа, по адресу: Пермский край, г. Добрянка, ул. Советская, д. 14, каб. 305.






Срок приема заявлений в течении 15 дней с даты опубликования сообщения, с 8-30 до 13-00 и с 13-48 до 17-30 часов, по пятницам до 16-30 часов (кроме выходных и праздничных дней).

Правообладатели земельных участков, подавшие заявления по истечении указанного срока, несут риски невозможности обеспечения их прав в связи с отсутствием информации о таких лицах и их правах на земельные участки.

**Публичный сервитут  
"ВЛ 0,4 кВ с установкой ПУ для электроснабжения  
с/п. Красная Слудка, Добрянский район (4500088406)"  
Схема расположения границ публичного сервитута**



**Условные обозначения:**

- |   |   |
|---|---|
| 59:18:0480101   | кадастровый номер квартала                            |
| 59:18:0480101:84  | кадастровый номер земельного участка, учтенного в ГКН |
|  | граница земельного участка, учтенного в ГКН           |
|   | граница публичного сервитута                          |
|  | граница кадастрового квартала                         |
|  | характерная точка границы                             |
|   | проектируемая линия ВЛ 0,4 кВ                         |

**ОПИСАНИЕ МЕСТОПОЛОЖЕНИЯ ГРАНИЦ  
ПУБЛИЧНОГО СЕРВИТУТА  
«ВЛ 0,4 кВ с установкой ПУ для электроснабжения с/п. Красная  
Слудка, Добрянский район (4500088406)»  
ПЕРМСКИЙ КРАЙ, ДОБРЯНСКИЙ ГОРОДСКОЙ ОКРУГ  
(НАИМЕНОВАНИЕ ОБЪЕКТА)**

Сведения о местоположении границ объекта

1. Система координат МСК-59, зона 2

2. Сведения о характерных точках границ объекта

Обозначение характерны х точек границ	Координаты. м		Метод определения координат и средняя квадратическая погрешность положения характерной точки (M <sub>t</sub> ). м	Описание закреплен ия точки
	X	Y		
1	2	3	4	5
1	537425.48	2245291.52	Геодезический метод; M <sub>t</sub> =0.1	-
2	537427.24	2245295.12	Геодезический метод; M <sub>t</sub> =0.1	-
3	537408.38	2245304.33	Геодезический метод; M <sub>t</sub> =0.1	-
4	537406.63	2245300.74	Геодезический метод; M <sub>t</sub> =0.1	-
1	537425.48	2245291.52	Геодезический метод; M <sub>t</sub> =0.1	-