



АДМИНИСТРАЦИЯ
ДОБРЯНСКОГО ГОРОДСКОГО ОКРУГА

ПОСТАНОВЛЕНИЕ

28.10.2024

№ 3022

г.Добрянка

**Об установлении
публичного сервитута**

В соответствии со статьей 23, главой V.7 Земельного кодекса Российской Федерации, Постановлением Правительства Российской Федерации от 24 февраля 2009 г. № 160 «О порядке установления охранных зон объектов электросетевого хозяйства и особых условий использования земельных участков, расположенных в границах таких зон», Уставом Добрянского городского округа, пунктом 3.4 Положения об управлении имущественных и земельных отношений администрации Добрянского городского округа, утвержденного решением Думы Добрянского городского округа от 19 декабря 2019 г. № 90, рассмотрев представленные документы, ходатайство об установлении публичного сервитута публичного акционерного общества «Россети Урал» (далее – ПАО «Россети Урал») от 03 октября 2024 г. № 265-01-01-75-2369, учитывая отсутствие заявлений иных правообладателей земельных участков в период публикации сообщения № 118/2024 о возможном установлении публичного сервитута, администрация округа ПОСТАНОВЛЯЕТ:

1. Утвердить границы публичного сервитута общей площадью 1667 кв. м, согласно приложению 1 к настоящему постановлению, на частях земельных участков, указанных в приложении 2 к настоящему постановлению.

2. Установить публичный сервитут на основании ходатайства ПАО «Россети Урал» (620026, Свердловская обл., г. Екатеринбург, ул. Мамина-Сибиряка, д. 140, ОГРН 1056604000970, ИНН 6671163413), общей площадью 1667 кв. м, на частях земельных участков, согласно приложению 2 к настоящему постановлению, в целях размещения ВЛ 0,4 кВ (для подключения (технологического присоединения) к сетям инженерно-технического обеспечения (объект «Строительство ВЛ 0,4 кВ с установкой ПУ для электроснабжения деревни Городище (4500093284)»), сроком на 49 лет.

3. Определить порядок расчета платы за публичный сервитут согласно приложению 3 к настоящему постановлению.

4. ПАО «Россети Урал» в установленном законом порядке обеспечить:

4.1. внесение платы за публичный сервитут единовременным платежом не позднее шести месяцев со дня издания настоящего постановления по платежным реквизитам, указанным в приложении 3 к настоящему постановлению;

4.2. после прекращения действия публичного сервитута привести части земельных участков, указанные в приложении 2 к настоящему постановлению, обремененные публичным сервитутом, в состояние, пригодное для их использования в соответствии с видом разрешенного использования.

5. ПАО «Россети Урал» вправе:

5.1. приступить к осуществлению публичного сервитута со дня заключения соглашения о его осуществлении и после внесения платы за публичный сервитут в соответствии с настоящим постановлением, но не ранее дня внесения сведений о нем в Единый государственный реестр недвижимости;

5.2. в установленных границах публичного сервитута осуществлять, в соответствии с требованиями законодательства Российской Федерации, деятельность для обеспечения которой установлен публичный сервитут;

5.3. до окончания срока публичного сервитута обратиться с ходатайством об установлении публичного сервитута на новый срок.

6. Управлению имущественных и земельных отношений администрации Добрянского городского округа в установленном законом порядке обеспечить:


6.1. размещение настоящего постановления на официальном сайте правовой информации Добрянского городского округа в информационно-телекоммуникационной сети Интернет с доменным именем dobr-pravo.ru;

6.2. направление копии настоящего постановления в федеральный орган исполнительной власти, уполномоченный Правительством Российской Федерации на осуществление государственного кадастрового учета, ведение Единого государственного реестра недвижимости и предоставление сведений;

6.3. направление заявителю копии настоящего постановления, сведений о лицах, являющихся правообладателями земельных участков, обремененных публичным сервитутом, согласно приложению 2 к настоящему постановлению.

7. Контроль за исполнением постановления возложить на первого заместителя главы администрации Добрянского городского округа.

Глава городского округа –
глава администрации
Добрянского городского округа







Д.В. Антонов

Приложение 1
к постановлению администрации
Добрянского городского округа
от 28.10.2024 № 3022

**Публичный сервитут
"Строительство ВЛ 0,4 кВ с установкой ПУ
для электроснабжения деревни Городище (4500093284)"
Схема расположения границ публичного сервитута**



- Условные обозначения:**
- 59:18:3630101 кадастровый номер квартала
 - 59:18:3630101:3837 кадастровый номер земельного участка, учтенного в ГКН
 -  граница земельного участка, учтенного в ГКН
 -  граница публичного сервитута
 -  граница кадастрового квартала
 -  характерная точка границы
 -  прокладываемая линия ВЛ 0,4 кВ

Приложение 2
к постановлению администрации
Добрянского городского округа
от 28.10.2024 № 3022

№ п/п	Кадастровый номер земельного участка	Адрес или местоположение земельного участка:	Площадь части земельного участка (кв. м)
1	59:18:3630101:4464	Пермский край, Добрянский г.о., д. Городище	208
2	59:18:3630101:3812	Пермский край, Добрянский г.о., д. Городище	273
3	59:18:3630101:3853	Пермский край, Добрянский г.о., д. Городище	51
4	59:18:3630101:3852	Пермский край, Добрянский г.о., д. Городище	33
5	59:18:3630101:3811	Пермский край, Добрянский г.о., д. Городище	635
6	59:18:3630101:3816	Пермский край, Добрянский г.о., д. Городище	455
7	59:18:3630101:3815	Пермский край, Добрянский г.о., д. Городище	12

Приложение 3
к постановлению администрации
Добрянского городского округа
от 28.10.2024 № 3022

Расчет платы за публичный сервитут¹

Кадастровый номер земельного участка	Общая площадь земельных участков, (кв. м)	Площадь земельных участков, обремененных сервитутом, (кв. м)	Кадастровая стоимость земельного участка, (руб.)	Удельный показатель кадастровой стоимости земельных участков, руб./кв. м	Процент от кадастровой стоимости земельных участков, (%)	Срок публичного сервитута (лет)	Размер платы за весь срок публичного сервитута (руб.) (гр.3×гр.5×гр.6×гр7)
1	2	3	4	5	6	7	8
59:18:3630101:3815	2495	12	710126,9	284,62	0,01	49	16,74
ИТОГО:							16,74

Размер платы за весь срок сервитута – 16,74 руб.

**ПЛАТЕЖНЫЕ РЕКВИЗИТЫ
для внесения платы за публичный сервитут**

Управление Федерального Казначейства по Пермскому краю
(Управление имущественных и земельных отношений, л/с 04563298120)
Юридический и почтовый адрес: 618740, Пермский край, г. Добрянка,
ул. Советская, д. 14
ИНН 5948060183 КПП 594801001
Единый казначейский счет 40102810145370000048
Казначейский счет 03100643000000015600
Отделение Пермь Банка России//УФК по Пермскому краю г. Пермь
БИК 015773997 КБК 50611105312040000120
ОКТМО 57718000 ОКПО 42922570
Код администратора доходов 506

¹ Расчет платы произведен в соответствии со статьей 39.46 Земельного кодекса РФ