



АДМИНИСТРАЦИЯ  
ДОБРЯНСКОГО ГОРОДСКОГО ОКРУГА

ПОСТАНОВЛЕНИЕ

16.10.2024

№ 2892

г.Добрянка

**Об установлении  
публичного сервитута**

В соответствии со статьей 23, главой V.7 Земельного кодекса Российской Федерации, статьями 3.3, 3.6 Федерального закона Российской Федерации от 25 октября 2001 г. № 137-ФЗ «О введении в действие Земельного кодекса Российской Федерации», Постановлением Правительства Российской Федерации от 24 февраля 2009 г. № 160 «О порядке установления охранных зон объектов электросетевого хозяйства и особых условий использования земельных участков, расположенных в границах таких зон», Уставом Добрянского городского округа, пунктом 3.4 Положения об управлении имущественных и земельных отношений администрации Добрянского городского округа, утвержденного решением Думы Добрянского городского округа от 19 декабря 2019 г. № 90, рассмотрев представленные документы, ходатайство об установлении публичного сервитута публичного акционерного общества «Россети Урал» (далее – ПАО «Россети Урал») от 18 сентября 2024 г. № 265-01-01-75-2237, учитывая отсутствие заявлений иных правообладателей земельных участков в период публикации сообщения № 99/2024 о возможном установлении публичного сервитута,

администрация округа **ПОСТАНОВЛЯЕТ:**

1. Утвердить границы публичного сервитута общей площадью 35284 кв. м, согласно приложению 1 к настоящему постановлению, на землях, находящихся в государственной собственности, и частях земельных участков, указанных в приложении 2 к настоящему постановлению.

2. Установить публичный сервитут на основании ходатайства ПАО «Россети Урал» (620026, Свердловская обл., г. Екатеринбург, ул. Мамина-Сибиряка, д. 140, ОГРН 1056604000970, ИНН 6671163413), общей площадью 35284 кв. м, на землях, находящихся в государственной собственности, и частях земельных участков, согласно приложению 2 к настоящему постановлению, в целях эксплуатации объектов электросетевого хозяйства

ТП-10047, ТП-10093, ТП-10129, ТП-10147, ТП-10332, ВЛ-6 кВ ф. АБЗ от ПС Пальники с отпайкой на Кулигино, сроком на 49 лет.

3. ПАО «Россети Урал» в установленном законом порядке после прекращения действия публичного сервитута привести земли и части земельных участков, обремененные публичным сервитутом, согласно приложению 2 к настоящему постановлению, в состояние, пригодное для их использования в соответствии с видами разрешенного использования.

4. ПАО «Россети Урал» вправе:

4.1. приступить к осуществлению публичного сервитута со дня внесения сведений о нем в Единый государственный реестр недвижимости;

4.2. в установленных границах публичного сервитута осуществлять, в соответствии с требованиями законодательства Российской Федерации, деятельность, для обеспечения которой установлен публичный сервитут;

4.3. до окончания срока публичного сервитута обратиться с ходатайством об установлении публичного сервитута на новый срок.

5. Управлению имущественных и земельных отношений администрации Добрянского городского округа в установленном законом порядке обеспечить:

5.1. направление копии настоящего постановления, а также заявления о государственной регистрации прекращения права аренды на земельные участки с кадастровыми номерами: 59:18:3630101:1981, 59:18:3630101:1857, 59:18:0400101:449, 59:18:0400101:448, 59:18:0490101:84 в орган, осуществляющий государственный кадастровый учет и государственную регистрацию прав;

5.2. направление заявителю копии настоящего постановления, сведений о лицах, являющихся правообладателями земельных участков, обремененных публичным сервитутом, согласно приложению 2 к настоящему постановлению;

5.3. размещение настоящего постановления на официальном сайте правовой информации Добрянского городского округа в информационно-телекоммуникационной сети Интернет с доменным именем [dobr-pravo.ru](http://dobr-pravo.ru).

6. Контроль за исполнением постановления возложить на первого заместителя главы администрации Добрянского городского округа.

Глава городского округа –  
глава администрации  
Добрянского городского округа








Д.В. Антонов

**Схема расположения границ публичного сервитута  
для эксплуатации объектов  
ТП-10047, ТП-10093, ТП-10129, ТП-10147, ТП-10332, ВЛ-6 кВ ф. АБЗ  
от ПС Пальники с отпайкой на Кулигино**

**Обзорная схема границ объекта землеустройства**



- УСЛОВНЫЕ ОБОЗНАЧЕНИЯ**
-  - границы устанавливаемого публичного сервитута
  -  - ось линии, контур объекта
  -  - границы муниципального образования, населенных пунктов
  -  - границы кадастрового квартала
  -  - границы земельных участков, попадающих в зону публичного сервитута

- ◆ 1 - обозначение характерной точки границы устанавливаемого публичного сервитута
- :123 - кадастровый номер земельного участка
- 59:32:0000000 - кадастровый номер квартала
- г. Пермь - наименование муниципального образования, населенного пункта

**Схема расположения границ публичного сервитута  
для эксплуатации объектов  
ТП-10047, ТП-10093, ТП-10129, ТП-10147, ТП-10332, ВЛ-6 кВ ф. АБЗ  
от ПС Пальники с отпайкой на Кулигино**



**Схема расположения границ публичного сервитута  
для эксплуатации объектов  
ТП-10047, ТП-10093, ТП-10129, ТП-10147, ТП-10332, ВЛ-6 кВ ф. АБЗ  
от ПС Пальники с отпайкой на Кулигино**



**Схема расположения границ публичного сервитута  
для эксплуатации объектов  
ТП-10047, ТП-10093, ТП-10129, ТП-10147, ТП-10332, ВЛ-6 кВ ф. АБЗ  
от ПС Пальники с отпайкой на Кулигино**



**Сведения о местоположении границ объектов  
ТП-10047, ТП-10093, ТП-10129, ТП-10147, ТП-10332, ВЛ-6 кВ ф. АБЗ от ПС Пальники с  
отпайкой на Кулигино**

Каталог координат		
Площадь зоны публичного сервитута 35264 кв.м		
Обозначение характерных точек границ	Координаты, м	
	X	Y
1	2	3
1	538212.48	2240992.26
2	538202.88	2241010.94
3	538195.3	2241007.04
4	538187.59	2241018.52
5	538172.81	2241040.35
6	538124.31	2241017.49
7	538072.37	2240993.14
8	538025.97	2240975.67
9	537976.62	2240958.45
10	537909.96	2240940.48
11	537865.56	2240908.35
12	537821.79	2240877.11
13	537779.58	2240843.91
14	537726.32	2240804.16
15	537699.55	2240783.83
16	537697.3	2240789.83
17	537692.67	2240788.09
18	537689.26	2240791.2
19	537683.19	2240784.54
20	537677.15	2240782.27
21	537678.32	2240779.18
22	537665.23	2240764.81
23	537672.37	2240763.32
24	537657.06	2240751.8
25	537623.21	2240736.69
26	537599.67	2240726.9
27	537595.95	2240720.7
28	537595.06	2240719.02
29	537611.48	2240705.8
30	537612.24	2240707.01
31	537614.13	2240710.17
32	537622.57	2240713.73
33	537645.46	2240670.67
34	537667.62	2240633.01
35	537688.29	2240598.48
36	537716.38	2240551.45
37	537743.35	2240506.44
38	537776.08	2240451.23
39	537805.84	2240399.86
40	537844.13	2240336.35
41	537880.18	2240305.84
42	537887.19	2240291.27
43	537879.49	2240273.19
44	537876.96	2240261.5
45	537877.68	2240250.63
46	537882.8	2240241.13
47	537884.6	2240230.37
48	537914.11	2240221.85
49	537942.47	2240212.11
50	537962.01	2240206.42
51	537980.81	2240200.46
52	538005.21	2240190.48
53	538052.84	2240173.3
54	538072.37	2240162.55
55	538132.08	2240177.6
56	538155.85	2240173.13
57	538146.46	2240097.71
58	538053.25	2240105.48
59	538038.49	2240073.92
60	538035.58	2240073.92
61	538035.58	2240067.69
62	538034.77	2240065.96
63	538035.58	2240065.15
64	538035.58	2240052.62
65	538056.98	2240052.62
66	538056.98	2240073.92
67	538049.54	2240073.92

1	2	3
68	538059.35	2240094.9
69	538155.23	2240086.99
70	538166.97	2240181.23
71	538131.76	2240187.84
72	538073.75	2240173.21
73	538056.94	2240182.46
74	538008.83	2240199.8
75	537984.22	2240209.87
76	537964.92	2240215.98
77	537945.49	2240221.63
78	537917.13	2240231.39
79	537893.42	2240238.23
80	537892.39	2240244.41
81	537887.52	2240253.46
82	537887.04	2240260.76
83	537889.07	2240270.17
84	537895.53	2240285.38
85	537896.76	2240285.4
86	537900.02	2240283.45
87	537901.24	2240285.43
88	537910.25	2240285.51
89	537910.11	2240299.81
90	537911.04	2240301.32
91	537910.09	2240301.88
92	537910.04	2240307.11
93	537902.9	2240307.05
94	537897.16	2240318.98
95	537860.33	2240350.15
96	537823.92	2240410.55
97	537794.19	2240461.85
98	537761.39	2240517.19
99	537734.4	2240562.23
100	537706.31	2240609.26
101	537685.68	2240643.73
102	537663.79	2240680.93
103	537641.88	2240722.08
104	537667.79	2240733.59
105	537703.54	2240760.49
106	537738.95	2240787.38
107	537792.34	2240827.24
108	537834.39	2240860.3
109	537877.81	2240891.3
110	537919.15	2240921.21
111	537982.81	2240938.37
112	538033.13	2240955.93
113	538080.54	2240973.78
114	538133.24	2240998.48
115	538165.5	2241013.69
116	538170.18	2241006.78
117	538186.9	2240981.9
118	538192.86	2240983.85
119	538193.55	2240982.51
120	538202.04	2240986.88
121	538209.84	2240989.54
122	538209.45	2240990.7
1	538212.48	2240992.26
123	538623.54	2241220.32
124	538643.77	2241203.5
125	538659.44	2241224.07
126	538640.08	2241239.51
127	538638.39	2241237.55
128	538604.67	2241262.32
129	538574.08	2241284.94
130	538549	2241303.26
131	538540.53	2241309.46
132	538528.13	2241292.5
133	538536.61	2241286.3
134	538561.64	2241268.02
135	538592.17	2241245.44
136	538624.53	2241221.46
123	538623.54	2241220.32

Приложение 2  
к постановлению  
администрации Добрянского  
городского округа  
от 16.10.2024 № 2892

№ п/п	Кадастровый номер, адрес или местоположение земельного участка
1	59:18:3630101:896 (край Пермский, район Добрянский, г. Добрянка, д. Залесная, Краснослудское с/п)
2	59:18:3630101:889 (Пермский край, Добрянский район, Краснослудское с/п, д. Залесная)
3	59:18:3630101:888 (край Пермский, район Добрянский, г. Добрянка, д. Залесная, Краснослудское с/п)
4	59:18:3630101:887 (край Пермский, район Добрянский, г. Добрянка, д. Залесная, Краснослудское с/п)
5	59:18:3630101:886 (край Пермский, район Добрянский, Краснослудское с/п, д. Залесная,)
6	59:18:3630101:4767 (Российская Федерация, Пермский край, г.о. Добрянский, д. Залесная)
7	59:18:3630101:4765 (Российская Федерация, Пермский край, г.о. Добрянский, д. Залесная)
8	59:18:3630101:4764 (Российская Федерация, Пермский край, г.о. Добрянский, д. Залесная)
9	59:18:3630101:4763 (Российская Федерация, Пермский край, г.о. Добрянский, д. Залесная)
10	59:18:3630101:4762 (Российская Федерация, Пермский край, г.о. Добрянский, д. Залесная)
11	59:18:3630101:4311 (Пермский край, г. Добрянка, д. Залесная)
12	59:18:3630101:4310 (Российская Федерация, Пермский край, г.о. Добрянский, д. Залесная, ул. Земляничная, з/у 11)
13	59:18:3630101:4308 (Российская федерация, край Пермский, г.о. Добрянский, д. Залесная, ул. Земляничная, зу 9)
14	59:18:3630101:4307 (Пермский край, г. Добрянка, д. Залесная)
15	59:18:3630101:4306 (Российская Федерация, Пермский край, г.о. Добрянский, д. Залесная, ул. Земляничная, з/у 5)
16	59:18:3630101:4078 (Пермский край, Добрянский р-н, Краснослудское с/п, ООО "Совхоз Виходы", урочище "за Кулигиной")
17	59:18:3630101:4077 (Пермский край, Добрянский р-н, Краснослудское с/п, ООО "Совхоз Виходы", урочище "за Кулигиной")
18	59:18:3630101:1981 (Пермский край, Добрянский район)
19	59:18:3630101:1857 (Пермский край, Добрянский район, Краснослудское сельское поселение, д. Залесная, ЭСК "Полазна" ВЛ-6 кВ ф.АБЗ от ПС "Залесная")
20	59:18:3630101:1811 (Пермский край, Добрянский район, Краснослудское сельское поселение, ООО "Совхоз Виходы", ур. "Королево")
21	59:18:3630101:1668 (край Пермский, район Добрянский, с/п Краснослудское, ООО "Совхоз Виходы", урочище "за Кулигиной")
22	59:18:0400101:796 (Российская Федерация, Пермский край, г.о. Добрянский, д. Залесная, ул. Дружбы, з/у 7)
23	59:18:0400101:795 (Пермский край, Добрянский район, Краснослудское с/п, д. Залесная)
24	59:18:0400101:613 (Пермский край, р-н Добрянский, с/п Краснослудское, д. Залесная, ул. Школьная, д. 15а)
25	59:18:0400101:475 (Пермский край, р-н Добрянский, с/п Краснослудское,

	д. Залесная, ул. Заводская, д. 10)
26	59:18:0400101:466 (Российская Федерация, Пермский край, г.о. Добрянский, д. Залесная, ул. Заводская, з/у 3)
27	59:18:0400101:456 (Пермский край, Добрянский район, Краснослудское сельское поселение, д. Залесная)
28	59:18:0400101:449 (Пермский край, Добрянский район, Краснослудское сельское поселение, д. Залесная, ЭСК "Полазна" ВЛ-6 кВ ф.Бобки)
29	59:18:0400101:448 (Пермский край, Добрянский район, Краснослудское сельское поселение, д. Залесная, ЭСК "Полазна" ВЛ-6 кВ ф. АБЗ от ПС Залесная)
30	59:18:0400101:447 (Пермский край, Добрянский район, Краснослудское сельское поселение)
31	59:18:0400101:285 (край Пермский, р-н Добрянский, с/п Краснослудское, д. Залесная)
32	59:18:0400101:23 (край Пермский, г. Добрянка, д. Залесная, Краснослудский с/с)
33	59:18:0400101:145 (край Пермский, г. Добрянка, д. Залесная, ул. Школьная, дом 31)
34	59:18:0400101:1268 (Российская Федерация, Пермский край, г.о. Добрянский, д. Залесная, пер Советский, з/у 1Б)
35	59:18:0400101:1267 (Российская Федерация, Пермский край, г.о. Добрянский, д. Залесная, пер Советский, з/у 1)
36	59:18:0400101:1266 (Пермский край, Добрянский городской округ, д.Залесная)
37	59:18:0400101:1256 (Пермский край, Добрянский городской округ, д. Залесная, ул. Заводская)
38	59:18:0400101:1236 (Российская Федерация, Пермский край, г.о. Добрянский, д. Залесная, ул. Заводская, з/у 1/2)
39	59:18:0400101:12 (край Пермский, район Добрянский, с/п Краснослудское, д. Залесная, ул. Школьная, дом 31, квартира 2)
40	59:18:0000000:16914 (Российская Федерация, Пермский край, г.о. Добрянский, д. Кулигино)
41	59:18:0000000:16913 (Российская Федерация, Пермский край, г.о. Добрянский, д. Кулигино)
42	59:18:0490101:9 (Пермский край, Добрянский р-н, Краснослудское с/п, д. Кулигино)
43	59:18:0490101:84 (Пермский край, Добрянский район, Краснослудское с/п, д. Кулигино, ЭСК "Полазна" ВЛ-6 кВ ф. АБЗ от ПС Залесная)
44	59:18:0490101:74 (Пермский край, Добрянский район, Краснослудское с/п, д. Кулигино, ул. Камская, д. 28)
45	59:18:0490101:71 (Пермский край, Добрянский р-н, Краснослудское с/п, д. Кулигино, ул. Камская, д. 7а)
46	59:18:0490101:70 (Пермский край, Добрянский р-н, Краснослудское с/п, д. Кулигино, ул. Камская, дом 7)
47	59:18:0490101:6 (Российская Федерация, Пермский край, г.о. Добрянский, д. Кулигино, ул. Камская, з/у 26б)
48	59:18:0490101:460 (Российская Федерация, Пермский край, г.о. Добрянский, д. Кулигино, ул. Камская)
49	59:18:0490101:408 (Пермский край, Добрянский район, Краснослудское сельское поселение, д. Кулигино)
50	59:18:0490101:404 (Пермский край, Добрянский район, Краснослудское с/п, д. Кулигино, ул. Камская)
51	59:18:0490101:33 (Пермский край, Добрянский р-н, Краснослудское с/п, д. Кулигино)
52	59:18:0490101:30 (Пермский край, Добрянский район, Краснослудское с/п, д. Кулигино, ул. Камская, дом 9)
53	59:18:0490101:29 (Пермский край, Добрянский р-н, Краснослудское с/п,

	д. Кулигино)
54	59:18:0490101:285 (Российская Федерация, Пермский край, г.о. Добрянский, д. Кулигино, ул. Камская, з/у 29б)
55	59:18:0490101:284 (Пермский край, Добрянский район, Краснослудское с/п, д. Кулигино)
56	59:18:0490101:277 (Пермский край, Добрянский район, Краснослудское сельское поселение, д. Кулигино)
57	59:18:0490101:264 (Пермский край, г. Добрянка, д. Кулигино)
58	59:18:0490101:21 (край Пермский, г. Добрянка, д. Кулигино, Краснослудский с/с)
59	59:18:0490101:17 (Пермский край, г. Добрянка, Краснослудский с/с, д. Кулигино)
60	59:18:0490101:16 (Пермский край, Добрянский район, Краснослудское с/п, д. Кулигино, ул. Камская, д. 35)
61	59:18:0490101:10 (Пермский край, р-н Добрянский, с/п Краснослудское, д. Кулигино)
62	59:18:0000000:16940 (Российская Федерация, Пермский край, р-н Добрянский, д. Залесная)
63	59:18:0400101:288 (край Пермский, р-н Добрянский, с/п Краснослудское, д. Залесная, ул. Школьная, дом 11)
64	59:18:0400101:1331 (Российская Федерация, Пермский край, городской округ Добрянский, деревня Залесная, улица Заводская)
65	59:18:0400101:463 (Пермский край, Добрянский район, Краснослудское сельское поселение, д. Залесная)
66	59:18:0400101:1330 (Российская Федерация, Пермский край, городской округ Добрянский, деревня Залесная, улица Заводская)
67	59:18:3630101 (Пермский край, городской округ Добрянский)
68	59:18:0400101 (Пермский край, городской округ Добрянский)
69	59:18:0490101 (Пермский край, городской округ Добрянский)