

Сообщение № 110/2024 о возможном установлении публичного сервитута

В соответствии со статьей 39.42 Земельного кодекса РФ администрация Добрянского городского округа информирует о возможном установлении публичного сервитута, сроком на 49 лет, на части земельных участков:

№ п/п	Кадастровый номер, адрес или местоположение земельных участков	Цель, для которой устанавливается публичный сервитут
1.	59:18:0000000:96 (край Пермский, р-н Добрянский, г/п Полазненское, п. Полазна)	Эксплуатация объектов электросетевого хозяйства КЛ-6 кВ №5 от ПС Полазна, ВЛ-6 кВ ф.Новый от ПС БПО, КЛ-6 кВ Новый от ПС БПО
2.	59:18:0020602:292 (Пермский край, Добрянский муниципальный район, Полазненское городское поселение, п. Полазна, пер. Транспортный)	
3.	59:18:0020401:822 (край Пермский, р-н Добрянский, г/п Полазненское, п. Полазна, в районе жилых домов №1-9 по ул.Газовиков)	
4.	59:18:0020401:5783 (Пермский край, Добрянский район, п. Полазна, бульвар Оптимистов)	
5.	59:18:0000000:90 (край Пермский, р-н Добрянский, г/п Полазненское, п. Полазна)	
6.	59:18:0020301:3597 (Пермский край, Добрянский м.р-н, Полазненское г.п., п. Полазна, ул. Линейная, д. 9, кв. 2)	
7.	59:18:0000000:144 (Пермский край, р-н Добрянский, пгт Полазна, в районе пересечения ул. Газовиков и Электронный проезд)	
8.	59:18:0020602 (Пермский край, Добрянский городской район)	
9.	59:18:0020401 (Пермский край, Добрянский городской район)	
10.	59:18:0020302 (Пермский край, Добрянский городской район)	
11.	59:18:0020301 (Пермский край, Добрянский городской район)	
12.	59:18:0020303 (Пермский край, Добрянский городской район)	
13.	59:18:3670101:429 (Пермский край, Добрянский район, Краснослудское с/п, ООО "совхоз Восток" "выше правления")	Эксплуатация объекта электросетевого хозяйства ВЛ-10 кВ ф. Энергетик ПС Гари до ТП-217
14.	59:18:3670101:30 (Российская Федерация, Пермский край, г.о. Добрянский, д. Боровково, тер. Урочище Выше правления, з/у 4)	
15.	59:18:3670101:296 (Пермский край, Добрянский район, Краснослудское с/пос, ООО "совхоз Восток" "выше правления")	
16.	59:18:3670101:295 (Пермский край, Добрянский район, Краснослудское с/пос, ООО "совхоз Восток" "выше правления")	
17.	59:18:3670101:28 (Пермский край, Добрянский р-н, г. Добрянка, Краснослудское с/п, ООО "совхоз Восток" "выше правления")	

18.	59:18:3670101:238 (Пермский край, Добрянский район, Краснослудское сельское поселение, ООО "Совхоз Виходы", урочище "Выше правления")
19.	59:18:3670101:176 (край Пермский, г. Добрянка, Краснослудский с/с, ООО "совхоз Виходы" ур. "Выше правления")
20.	59:18:3670101:103 (край Пермский, р-н Добрянский, с/п Краснослудское, ООО "Совхоз Виходы", в урочище "Выше правления")
21.	59:18:3670101:102 (Пермский край, Добрянский р-н, с/п Краснослудское, ООО "Совхоз Виходы", в урочище "Выше правления")
22.	59:18:3670101:101 (Пермский край, Добрянский р-н, Краснослудское с/п, ООО "Совхоз Виходы", в урочище "Выше правления")
23.	59:18:3670101:100 (край Пермский, р-н Добрянский, с/п Краснослудское, ООО "Совхоз Виходы", в урочище "Выше правления")
24.	59:18:0440101:2067 (Пермский край, Добрянский район, Краснослудское сельское поселение, д.Гари)
25.	59:18:0440101:1794 (Российская Федерация, Пермский край, г.о. Добрянский, д Гари, ул Центральная, з/у 1А)
26.	59:18:0440101:180 (Российская Федерация, Пермский край, г.о. Добрянский, д. Боровково, ул. Героя Лядова, з/у 34/1)
27.	59:18:0440101:15 (Российская Федерация, Пермский край, г.о. Добрянский, д. Боровково, ул. Героя Лядова, з/у 29)
28.	59:18:0430101:494 (Российская Федерация, Пермский край, г.о. Добрянский, д. Боровково)
29.	59:18:0430101:492 (Российская Федерация, Пермский край, г.о. Добрянский, д. Боровково)
30.	59:18:0430101:463 (Пермский край, Добрянский р-н, Краснослудское с/п, д. Боровково, ул. Героя Лядова)
31.	59:18:0430101:460 (Пермский край, Добрянский район, Краснослудское сельское поселение, д. Боровково)
32.	59:18:0430101:112 (Пермский край, Добрянский район, Краснослудское сельское поселение, д. Боровково, ЭСК "Полазна" ВЛ-10кВ ф. Энергентик ПС Гари до ТП № 217)
33.	59:18:0430101:107 (Пермский край, Добрянский район, Краснослудское с/п, д. Боровково, ул. Г. Лядова, 36а)
34.	59:18:0430101:106 (Пермский край, Добрянский р-н, с/п Краснослудское, д. Боровково)
35.	59:18:0000000:16345 (Пермский край, Добрянский район, а/д Пермь-Березники-Гари)
36.	59:18:0440101:360 (Пермский край, Добрянский район, Краснослудское сельское поселение, д. Гари, ВЛ-10кВ ф. Энергетик ПС Гари до ТП № 217)

37.	59:18:0440101:1664 (Пермский край, Добрянский район, Краснолудское сельское поселение, д. Гари, ВЛ-10 кВ ф.Гари ПС Гари до ТП №215)
38.	59:18:0430101:110 (Пермский край, Добрянский район, Краснолудское сельское поселение, д. Боровково, ЭСК "Полазна" ВЛ-10кВ ф.Гари ПС Гари до ТП №215)
39.	59:18:3670101 (Пермский край, г.о. Добрянский)
40.	59:18:0440101 (Пермский край, г.о. Добрянский)
41.	59:18:0430101 (Пермский край, г.о. Добрянский)
42.	59:18:0430101:492 (Российская Федерация, Пермский край, г.о. Добрянский, д. Боровково)
43.	59:18:0430101:463 (Пермский край, Добрянский р-н, Краснолудское с/п, д. Боровково, ул. Героя Лядова)
44.	59:18:0430101:460 (Пермский край, Добрянский район, Краснолудское сельское поселение, д. Боровково)
45.	59:18:0430101:112 (Пермский край, Добрянский район, Краснолудское сельское поселение, д. Боровково, ЭСК "Полазна" ВЛ-10кВ ф. Энергентик ПС Гари до ТП № 217)
46.	59:18:0430101:107 (Пермский край, Добрянский район, Краснолудское с/п, д. Боровково, ул. Г. Лядова, 36а)
47.	59:18:0430101:106 (Пермский край, Добрянский р-н, с/п Краснолудское, д. Боровково)
48.	59:18:0000000:16345 (Пермский край, Добрянский район, а/д Пермь-Березники-Гари)
49.	59:18:0440101:360 (Пермский край, Добрянский район, Краснолудское сельское поселение, д. Гари, ВЛ-10кВ ф. Энергетик ПС Гари до ТП № 217)
50.	59:18:0440101:1664 (Пермский край, Добрянский район, Краснолудское сельское поселение, д. Гари, ВЛ-10 кВ ф.Гари ПС Гари до ТП №215)
51.	59:18:0430101:110 (Пермский край, Добрянский район, Краснолудское сельское поселение, д. Боровково, ЭСК "Полазна" ВЛ-10кВ ф.Гари ПС Гари до ТП №215)
52.	59:18:3670101 (Пермский край, г.о. Добрянский)
53.	59:18:0440101 (Пермский край, г.о. Добрянский)
54.	59:18:0430101 (Пермский край, г.о. Добрянский)

55.	59:18:0010109:5 (край Пермский, г. Добрянка)	Эксплуатация существующего объекта ВЛ 6КВ ф.Ураллазер яч.№7 ПС Добрянка
56.	59:18:0670101:127, 68 кв.м. (край Пермский, г. Добрянка, с. Никулино, ул. Центральная, дом 16)	Эксплуатация объекта электросетевого хозяйства КЛ 0,4 кВ от ТП-0042 (диспетчерское наименование КЛ 0,4 кВ Школа от ТП-10042)
57.	59:18:0670101, 54 кв.м. (Пермский край, г.о. Добрянский)	

* согласно схеме расположения границ публичного сервитута.

Заинтересованные лица могут ознакомиться с поступившим ходатайством об установлении публичного сервитута и прилагаемой к нему схемой расположения границ публичного сервитута в Муниципальном казенном учреждении «Добрянский городской информационный центр» по адресу: Пермский край, г. Добрянка, ул. 8 Марта, д. 13, с 8-30 до 13-00 и с 13-48 до 17-30 часов.

Подать заявления об учете прав на земельные участки, в отношении которых поступило ходатайство об установлении публичного сервитута, можно в администрации Добрянского городского округа, по адресу: Пермский край, г. Добрянка, ул. Советская, д. 14, каб. 305.

Срок приема заявлений в течении 15 дней с даты опубликования сообщения, с 8-30 до 13-00 и с 13-48 до 17-30 часов, по пятницам до 16-30 часов (кроме выходных и праздничных дней).

Правообладатели земельных участков, подавшие заявления по истечении указанного срока, несут риски невозможности обеспечения их прав в связи с отсутствием информации о таких лицах и их правах на земельные участки.

Схема расположения границ публичного сервитута






для эксплуатации объектов

КЛ-6 кв №5 от ПС Полазна, ВЛ-6 кв ф.Новый от ПС БПО, КЛ-6 кв Новый от ПС БПО

Обзорная схема границ объекта землеустройства



УСЛОВНЫЕ ОБОЗНАЧЕНИЯ

-  - границы устанавливаемого публичного сервитута
-  - ось линии, контур объекта
-  - границы муниципального образования, населенных пунктов
-  - границы кадастрового квартала
-  - границы земельных участков, попадающих в зону публичного сервитута

- 1 - обозначение характерной точки границы устанавливаемого публичного сервитута
- :123 - кадастровый номер земельного участка
- 59:32:0000000 - кадастровый номер квартала
- г. Пермь - наименование муниципального образования, населенного пункта

**Схема расположения границ публичного сервитута
для эксплуатации объектов
КЛ-6 кв №5 от ПС Полазна, ВЛ-6 кв ф.Новый от ПС БПО, КЛ-6 кв Новый от ПС БПО**



Схема расположения границ публичного сервитута

для эксплуатации объектов

КЛ-6 кв №5 от ПС Полазна, ВЛ-6 кв ф.Новый от ПС БПО, КЛ-6 кв Новый от ПС БПО



**Сведения о местоположении границ объектов
КЛ-6 кВ №5 от ПС Полазна, ВЛ-6 кВ ф.Новый от ПС БПО, КЛ-6 кВ Новый от ПС БПО**

Каталог координат		
Площадь зоны публичного сервитута 6233 кв.м		
Обозначение характерных точек границ	Координаты, м	
	X	Y
1	2	3
1	548546.03	2241143.77
2	548496.57	2241181.35
3	548460.95	2241193.17
4	548419.96	2241237.94
5	548408.26	2241243.36
6	548403.36	2241239.4
7	548390.2	2241251.25
8	548376.35	2241253.64
9	548361.93	2241255.02
10	548363.51	2241268.85
11	548345.58	2241275.44
12	548334.78	2241286.65
13	548323.44	2241293.48
14	548282.91	2241318.4
15	548198.19	2241423.46
16	548166.72	2241459.09
17	548157.15	2241474.02
18	548146.77	2241490.15
19	548158.07	2241499.15
20	548156.33	2241512.08
21	548161.06	2241513.87
22	548145.82	2241551.11
23	548135.37	2241594.21
24	548148.04	2241601.02
25	548152.89	2241604.31
26	548187.18	2241608.02
27	548188.59	2241608.88
28	548203.92	2241609.56
29	548204.13	2241606.92
30	548206.11	2241607.06
31	548205.77	2241611.63
32	548188	2241610.85
33	548186.54	2241609.97
34	548152.31	2241606.27
35	548146.98	2241602.73
36	548133.06	2241595.23
37	548143.92	2241550.48
38	548158.44	2241515.02
39	548154.14	2241513.39
40	548155.94	2241500.02
41	548144.11	2241490.57
42	548155.47	2241472.94
43	548165.12	2241457.88
44	548196.23	2241422.65
45	548281.57	2241316.88
46	548322.4	2241291.77
47	548333.52	2241285.07
48	548344.46	2241273.71
49	548361.34	2241267.51
50	548359.7	2241253.22
51	548376.09	2241251.66
52	548389.3	2241249.38
53	548403.29	2241236.77
54	548408.55	2241241.02
55	548418.76	2241236.29
56	548459.83	2241191.44
57	548495.63	2241179.56
58	548544.54	2241142.4
59	548542.26	2241140.29
60	548839.2	2240817.36
61	548841.81	2240819.77
62	548842.59	2240818.75
63	548845.13	2240816.44
64	548837.21	2240807.33
65	548835.14	2240801.37
66	548836.59	2240794.05
67	548840.06	2240786.61

1	2	3
68	548849.1	2240773.3
69	548854.77	2240766.54
70	548856.3	2240767.82
71	548850.7	2240774.51
72	548841.8	2240787.6
73	548838.5	2240794.68
74	548837.2	2240801.23
75	548838.97	2240806.31
76	548847.25	2240815.84
77	548859.11	2240827.67
78	548892.87	2240863.29
79	548910.26	2240882.27
80	548920.94	2240884.17
81	548920.58	2240886.13
82	548912.46	2240884.69
83	548916.42	2240888.98
84	548914.94	2240890.34
85	548891.4	2240864.65
86	548857.69	2240829.06
87	548846.49	2240817.9
88	548844.07	2240820.12
89	548843.29	2240821.13
90	548846.55	2240824.13
91	548549.6	2241147.07
1	548546.03	2241143.77

**Схема расположения границ публичного сервитута
для эксплуатации объектов
ВЛ-10 кВ ф. Энергетик ПС Гари до ТП-217**

Каталог координат		
Площадь зоны публичного сервитута 11370 кв.м		
Обозначение характерных точек границ	Координаты, м	
1	2	3
1	536921.78	2249925.85
2	536965.44	2249982.27
3	536999.65	2250025.53
4	537031.44	2250066.02
5	537041.39	2250078.87
6	537044.28	2250083.38
7	537054.51	2250114.09
8	537057.82	2250123.96
9	537038.01	2250130.67
10	537034.59	2250120.73
11	537025.18	2250092.5
12	537024.2	2250090.98
13	537014.88	2250078.93
14	536983.16	2250038.53
15	536948.9	2249995.21
16	536905.18	2249938.71
17	536870.84	2249894.4
18	536823.03	2249832.35
19	536829.22	2249753.92
20	536835.46	2249675.93
21	536833.94	2249671.76
22	536830.38	2249661.85
23	536850.14	2249654.74
24	536853.69	2249664.59
25	536856.76	2249673.05
26	536850.15	2249755.58
27	536844.59	2249825.94
28	536887.46	2249881.57
1	536921.78	2249925.85



Масштаб 1:2000

- УСЛОВНЫЕ ОБОЗНАЧЕНИЯ**
- границы устанавливаемого публичного сервитута
 - ось линии, контур объекта
 - границы муниципального образования, населенных пунктов
 - границы кадастрового квартала
 - границы земельных участков, попадающих в зону публичного сервитута

- 1 - обозначение характерной точки границы устанавливаемого публичного сервитута
- :123 - кадастровый номер земельного участка
- 59:32:0000000 - кадастровый номер квартала
- г. Пермь - наименование муниципального образования, населенного пункта

**Схема расположения границ публичного сервитута
для эксплуатации объекта
ВЛ 6КВ ф.Ураллазер яч.№7 ПС Добрянка**



59:18:0010109

г. Добрянка

Каталог координат		
Площадь зоны публичного сервитута 375 кв.м		
Обозначение характерных точек границ	Координаты, м	
	X	Y
1	2	3
1	571489.64	2241980.84
2	571498.2	2241975.66
3	571517.62	2242007.75
4	571509.06	2242012.94
1	571489.64	2241980.84

УСЛОВНЫЕ ОБОЗНАЧЕНИЯ

Масштаб 1:2000

- границы устанавливаемого публичного сервитута
- ось линии, контур объекта
- границы муниципального образования, населенных пунктов
- границы кадастрового квартала
- границы земельных участков, попадающих в зону публичного сервитута

- 1 - обозначение характерной точки границы устанавливаемого публичного сервитута
- :123 - кадастровый номер земельного участка
- 59:32:0000000 - кадастровый номер квартала
- г. Пермь - наименование муниципального образования, населенного пункта

Схема расположения границ публичного сервитута

для эксплуатации объекта

КЛ 0,4 кВ от ТП-0042 (диспетчерское наименование КЛ 0,4 кВ Школа от ТП-10042)



Каталог координат		
Площадь зоны публичного сервитута 122 кв.м		
Обозначение характерных точек границ	Координаты, м	
	X	Y
1	2	3
1	606920.8	2262055.59
2	606922.68	2262056.26
3	606902.15	2262113.81
4	606900.31	2262113.02
1	606920.8	2262055.59

УСЛОВНЫЕ ОБОЗНАЧЕНИЯ

Масштаб 1:2000

- границы устанавливаемого публичного сервитута
- ось линии, контур объекта
- границы муниципального образования, населенных пунктов
- границы кадастрового квартала
- границы земельных участков, попадающих в зону публичного сервитута

- 1 - обозначение характерной точки границы устанавливаемого публичного сервитута
- :123 - кадастровый номер земельного участка
- 59:32:0000000 - кадастровый номер квартала
- г. Пермь - наименование муниципального образования, населенного пункта