



АДМИНИСТРАЦИЯ  
ДОБРЯНСКОГО ГОРОДСКОГО ОКРУГА

ПОСТАНОВЛЕНИЕ

02.08.2024

№ 2123

г.Добрянка

**Об установлении  
публичного сервитута**

В соответствии со статьей 23, главой V.7 Земельного кодекса Российской Федерации, Постановлением Правительства Российской Федерации от 24 февраля 2009 г. № 160 «О порядке установления охранных зон объектов электросетевого хозяйства и особых условий использования земельных участков, расположенных в границах таких зон», Уставом Добрянского городского округа, пунктом 3.4 Положения об управлении имущественных и земельных отношений администрации Добрянского городского округа, утвержденного решением Думы Добрянского городского округа от 19 декабря 2019 г. № 90, рассмотрев представленные документы, ходатайство об установлении публичного сервитута от 22 января 2024 г. № 265-01-01-75-137 публичного акционерного общества «РОССЕТИ УРАЛ» (далее – ПАО РОССЕТИ УРАЛ»), договор об осуществлении технологического присоединения к электрическим сетям № 4500091718 от 15 декабря 2023 г., учитывая отсутствие заявлений иных правообладателей земельных участков в период публикации сообщения № 50/2024 о возможном установлении публичного сервитута,

администрация округа ПОСТАНОВЛЯЕТ:

1. Утвердить границы публичного сервитута общей площадью 246 кв. м, согласно приложению 1 к настоящему постановлению, на частях земельных участков, указанных в приложении 2 к настоящему постановлению.

2. Установить публичный сервитут на основании ходатайства ПАО «РОССЕТИ УРАЛ» (620026, Свердловская обл., г. Екатеринбург, ул. Мамина-Сибиряка, д. 140, ОГРН 1056604000970, ИНН 6671163413), общей площадью 246 кв. м, на частях земельных участков, указанных в приложении 2 к настоящему постановлению, в целях размещения ВЛ 0,4 кВ (для подключения (технологического присоединения) к сетям инженерно-технического



обеспечения (объект «Строительство ВЛ 0,4 кВ с установкой ПУ для электроснабжения деревни Заборье (4500091718)»), сроком на 49 лет.

3. ПАО «РОССЕТИ УРАЛ» вправе:

3.1. приступить к осуществлению публичного сервитута со дня заключения соглашения о его осуществлении, но не ранее дня внесения сведений о публичном сервитуте в Единый государственный реестр недвижимости;

3.2. в установленных границах публичного сервитута осуществлять, в соответствии с требованиями законодательства Российской Федерации, деятельность для обеспечения которой установлен публичный сервитут;

3.3. до окончания срока публичного сервитута обратиться с ходатайством об установлении публичного сервитута на новый срок.

4. ПАО «РОССЕТИ УРАЛ» в установленном законом порядке после прекращения действия публичного сервитута привести части земельных участков, обремененные публичным сервитутом, указанных в приложении 2 к настоящему постановлению, в состояние, пригодное для их использования в соответствии с видами разрешенного использования.

5. Управлению имущественных и земельных отношений администрации Добрянского городского округа в установленном законом порядке обеспечить:


5.1. размещение настоящего постановления на официальном сайте правовой информации Добрянского городского округа в информационно-телекоммуникационной сети Интернет с доменным именем [dobr-pravo.ru](http://dobr-pravo.ru);

5.2. направление копии настоящего постановления в федеральный орган исполнительной власти, уполномоченный Правительством Российской Федерации на осуществление государственного кадастрового учета, ведение Единого государственного реестра недвижимости и предоставление сведений;

5.3. направление заявителю копии настоящего постановления, сведений о лицах, являющихся правообладателями земельных участков, обремененных публичным сервитутом, согласно приложению 2 к настоящему постановлению.

6. Контроль за исполнением постановления возложить на первого заместителя главы администрации Добрянского городского округа.

Глава городского округа –  
глава администрации  
Добрянского городского округа



Д.В. Антонов








Приложение 1  
к постановлению администрации  
Добрянского городского округа  
от 02.08.2024 № 2123

**Публичный сервитут**  
**"Строительство ВЛ 0,4 кВ с установкой ПУ для электроснабжения деревни Заборье (4500091718)"**  
**Схема расположения границ публичного сервитута**



**Условные обозначения:**

- 59:18:3610101 кадастровый номер квартала
- 59:18:3610101:170 кадастровый номер земельного участка, учтенного в ГКН
-  граница земельного участка, учтенного в ГКН
-  граница публичного сервитута
-  граница кадастрового квартала
-  характерная точка границы
-  проектируемая линия ВЛ 0,4 кВ

**ОПИСАНИЕ МЕСТОПОЛОЖЕНИЯ ГРАНИЦ  
ПУБЛИЧНОГО СЕРВИТУТА  
«Строительство ВЛ 0,4 кВ с установкой ПУ для электроснабжения  
деревни Заборье (4500091718)»  
ПЕРМСКИЙ КРАЙ, ДОБРЯНСКИЙ ГОРОДСКОЙ ОКРУГ  
(НАИМЕНОВАНИЕ ОБЪЕКТА)**

Сведения о местоположении границ объекта

1. Система координат МСК-59, зона 2

2. Сведения о характерных точках границ объекта

Обозначение характерны х точек границ	Координаты, м		Метод определения координат и средняя квадратическая погрешность положения характерной точки (M <sub>t</sub> ), м	Описание закреплен ия точки
	X	Y		
1	2	3	4	5
1	550043.89	2238451.96	Геодезический метод; M <sub>t</sub> =0.1	-
2	550055.95	2238430.51	Геодезический метод; M <sub>t</sub> =0.1	-
3	550073.14	2238399.93	Геодезический метод; M <sub>t</sub> =0.1	-
4	550075.63	2238398.67	Геодезический метод; M <sub>t</sub> =0.1	-
5	550077.72	2238399.94	Геодезический метод; M <sub>t</sub> =0.1	-
6	550059.44	2238432.47	Геодезический метод; M <sub>t</sub> =0.1	-
7	550047.38	2238453.92	Геодезический метод; M <sub>t</sub> =0.1	-
1	550043.89	2238451.96	Геодезический метод; M <sub>t</sub> =0.1	-

Приложение 2  
к постановлению администрации  
Добрянского городского округа  
от 02.08.2024 № 2123

№ п/п	Кадастровый номер земельного участка	Адрес или местоположение земельного участка:
1	59:18:3610101:169	Пермский край, Добрянский р-н, Полазненское г/п, д. Заборье, пер. 2-ой Светлый, 12
2	59:18:3610101:170	Пермский край, Добрянский р-н, Полазненское г/п, д. Заборье, пер. 2-ой Светлый, 10
3	59:18:3610101:172	Пермский край, Добрянский р-н, Полазненское г/п, д. Заборье, пер. 2-ой Светлый, 8