



АДМИНИСТРАЦИЯ
ДОБРЯНСКОГО ГОРОДСКОГО ОКРУГА

ПОСТАНОВЛЕНИЕ

03.07.2024

№ 1754

г.Добрянка

Об установлении
публичного сервитута

В соответствии со статьей 23, главой V.7 Земельного кодекса Российской Федерации, Постановлением Правительства Российской Федерации от 24 февраля 2009 г. № 160 «О порядке установления охранных зон объектов электросетевого хозяйства и особых условий использования земельных участков, расположенных в границах таких зон», Уставом Добрянского городского округа, пунктом 3.4 Положения об управлении имущественных и земельных отношений администрации Добрянского городского округа, утвержденного решением Думы Добрянского городского округа от 19 декабря 2019 г. № 90, рассмотрев представленные документы, ходатайство об установлении публичного сервитута от 05 июня 2024 г. № 265-01-01-75-1343 публичного акционерного общества «Россети Урал» (далее – ПАО «Россети Урал»), договор об осуществлении технологического присоединения к электрическим сетям от 03 апреля 2024 г. № 4500095032, учитывая отсутствие заявлений иных правообладателей земельных участков в период публикации сообщения о возможном установлении публичного сервитута № 40/2024, администрация округа ПОСТАНОВЛЯЕТ:

1. Утвердить границы публичного сервитута общей площадью 84 кв. м, согласно приложению 1 к настоящему постановлению, на частях земельных участков, указанных в приложении 2 к настоящему постановлению.

2. Установить публичный сервитут на основании ходатайства ПАО «Россети Урал» (620026, Свердловская обл., г. Екатеринбург, ул. Мамина-Сибиряка, д. 140, ОГРН 1056604000970, ИНН 6671163413), общей площадью 84 кв. м, на частях земельных участков, указанных в приложении 2 к настоящему постановлению, в целях подключения (технологического присоединения) к сетям инженерно-технического обеспечения («Строительство ВЛ 0,4 кВ с установкой ПУ для электроснабжения деревни Заборье (4500095032)»), сроком на 49 лет.

3. ПАО «Россети Урал» вправе:

3.1. приступить к осуществлению публичного сервитута со дня заключения соглашения о его осуществлении, но не ранее дня внесения сведений о нем в Единый государственный реестр недвижимости;

3.2. в установленных границах публичного сервитута осуществлять, в соответствии с требованиями законодательства Российской Федерации, деятельность, для обеспечения которой установлен публичный сервитут;

3.3. до окончания срока публичного сервитута обратиться с ходатайством об установлении публичного сервитута на новый срок.

4. ПАО «Россети Урал» в установленном законом порядке после прекращения действия публичного сервитута привести части земельных участков, обремененные публичным сервитутом, указанных в приложении 2 к настоящему постановлению, в состояние, пригодное для их использования в соответствии с видами разрешенного использования.

5. Управлению имущественных и земельных отношений администрации Добрянского городского округа в установленном законом порядке обеспечить:

5.1. размещение настоящего постановления на официальном сайте правовой информации Добрянского городского округа в информационно-телекоммуникационной сети Интернет с доменным именем dobr-pravo.ru;

5.2. направление копии настоящего постановления в федеральный орган исполнительной власти, уполномоченный Правительством Российской Федерации на осуществление государственного кадастрового учета, ведение Единого государственного реестра недвижимости и предоставление сведений, содержащихся в Едином государственном реестре недвижимости;

5.3. направление заявителю копии настоящего постановления, сведений о лицах, являющихся правообладателями земельных участков, обремененных публичным сервитутом, согласно приложению 2 к настоящему постановлению.


6. Контроль за исполнением постановления возложить на первого заместителя главы администрации Добрянского городского округа.

И.о. главы городского округа –
главы администрации
Добрянского городского округа








Н.Н. Поздеев

Публичный сервитут
"Строительство ВЛ 0,4 кВ с установкой ПУ для электроснабжения деревни Заборье (4500095032)"
Схема расположения границ публичного сервитута



Условные обозначения:

59:18:3610101	кадастровый номер квартала
59:18:3610101:1108	кадастровый номер земельного участка, учтенного в ГКН
	граница земельного участка, учтенного в ГКН
	граница публичного сервитута
	граница кадастрового квартала
	характерная точка границы
	проектируемая линия ВЛ 0,4 кВ

УТВЕРЖДЕНА
 постановлением администрации
 Добрянского городского округа
 от 03.07.2024 № 1754

**ОПИСАНИЕ МЕСТОПОЛОЖЕНИЯ ГРАНИЦ
ПУБЛИЧНОГО СЕРВИТУТА
«Строительство ВЛ 0,4 кВ с установкой ПУ для электроснабжения
деревни Заборье (4500095032)»
ПЕРМСКИЙ КРАЙ, ДОБРЯНСКИЙ ГОРОДСКОЙ ОКРУГ
(НАИМЕНОВАНИЕ ОБЪЕКТА)**

Сведения о местоположении границ объекта

1. Система координат МСК-59, зона 2

2. Сведения о характерных точках границ объекта

Обозначение характерны х точек границ	Координаты. м		Метод определения координат и средняя квадратическая погрешность положения характерной точки (M _t). м	Описание закреплен ия точки
	X	Y		
1	2	3	4	5
1	550512.17	2239127.36	Геодезический метод; M _t =0.1	-
2	550512.51	2239127.56	Геодезический метод; M _t =0.1	-
3	550516.69	2239129.96	Геодезический метод; M _t =0.1	-
4	550527.14	2239145.21	Геодезический метод; M _t =0.1	-
5	550525.32	2239146.46	Геодезический метод; M _t =0.1	-
6	550523.45	2239145.38	Геодезический метод; M _t =0.1	-
7	550521.73	2239144.39	Геодезический метод; M _t =0.1	-
8	550510.74	2239128.35	Геодезический метод; M _t =0.1	-
1	550512.17	2239127.36	Геодезический метод; M _t =0.1	-

ДОБРЯНСКИЙ ГОРОДСКОЙ ОКРУГ
ПЕРМСКИЙ КРАЙ
УПРАВЛЕНИЕ ИМУЩЕСТВА И
ТЕХНИЧЕСКОГО РЕГУЛИРОВАНИЯ
ТЕРРИТОРИИ

Приложение 2
к постановлению администрации
Добрянского городского округа
от 03.07.2024 № 1754

№ п/п	Кадастровый номер, адрес или местоположение земельного участка	Площадь части земельного участка (кв.м)
1	Пермский край, Добрянский городской округ, д. Заборье кадастровый номер 59:18:3610101:1107	3
2	Пермский край, Добрянский городской округ, д. Заборье кадастровый номер 59:18:3610101:1108	81